

CATÀLEG DE PROTECCIÓ D'EDIFICIS I ELEMENTS D'INTERÈS HISTÒRIC,  
 ARQUITECTÒNIC I PAISATGÍSTIC DEL TERME MUNICIPAL DE LLUBÍ



01 J  
 JACIMENTS ARQUEOLÒGICS

## 01 J - JACIMENTS ARQUEOLÒGICS

Núm. Catàleg NNSS	UTM 89 X	UTM 89 Y	Nom comú	Tipologia	Nivell Protecció
J.001	502527	4395746	Binifalet	Talaiot	A1
J.002	499670	4396690	Es Cavulls	Talaiot	A1
J.003	501980	4392920	Sa Cleda (Can Costeta)	Poblat navetiformes Santuari talaiòtic	A1
J.004	502279	4392614	Sa Cleda (Sa Pleta)	Cova artificial	A1
J.005	500752	4395613	Ses Coves	Conjunt coves artificials i naturals	A1
J.006	500566	4393507	Es Racons/ Son Roig	Poblat	A1
J.007	503246	4392330	Sa Serra de Muro (Can Carreres)	Talaiot	A1
J.008	501638	4392434	Son Bessó	Túmulo escalonat. Talaiot	A1
J.009	502569	4393401	Son Burguet (Can Tòfol)	Talaiot	A1
J.010	502876	4393530	Son Burguet (Can Corbera)	Talaiot	A1
J.011	502925	4394180	Son Burguet (Sa Cova)	Cova artificial	A1
J.012	503920	4392521	Son Fiol (Son Llompart)	Cova artificial	A1
J.013	499178	4393858	Son Marget	Conjunt coves artificials	A1
J.014	503024	4392494	Son Perot Alomar	Talaiot	A1
J.015	501964	4393744	Son Perotet de s'Estany	Talaiot destruït	A1
J.016	502787	4391803	Son Prim/ Sa Pleta	Cova artificial	A1
J.017	501332	4391541	Son Rossinyol Cova de s'Aigua	Conjunt coves artificials	A1
J.018	501397	4391786	Son Rossinyol s'Hort (Cova d'en Barri)	Cova artificial	A1
J.019	504740	4394930	Son Terrassa	Ceràmica en superfície. Pedrera. Talaiot desaparegut	A1
J.020	505227	4394666	Son Tovell	Talaiot desaparegut. Ceràmica en superfície	A1
J.021	503425	4395056	Sa Verdereta	Poblat de navetiformes	A1
J.022	500835	4396006	Vinagrella (Forn de calç)	Talaiot	A1
J.023	501420	4396043	Vinagrella (Cova des Cabrit)	Cova artificial	A1
J.024	502095	4393207	Sa Sínia de Ses Cases Velles	Cova natural	A1
J.025	502314	4393135	Sa sínia de sa Cova de ses Botelles	Cova artificial	A1

J.026	501753	4311972	Son Rossinyol	Cova artificial Bronze. Pou. Poblats navetiformes	A1
J.027	500925	4395789	Vinagrella (Sa Pleta)	Cova artificial	A1
J.028	504000	4394200	Son Suau (Ses Cases)	Talaiot amortitzat dins era	A1
J.029	504166	4394915	Sa Verdera (Ses Cases)	Ceràmica en superfície Pedrera. Mur	A1
J.030	503850	4392390	Son Llompart	Ceràmica en superfície	A1
J.031	502965	4391960	Son Prim Vell/ Son Mas	Pedrera. Pou. Ceràmica en superfície	A1
J.032	502229	4392532	Sa Cleda (Ses Cases)	Talaiot. Altres estructures	A1
J.033	501475	4394010	Son Torrens	Cova artificial. Estructures navetiformes. Ceràmica en superfície	A1
J.034	500411	4394703	Cova d'en Bellaruga	Cova artificial	A1
J.035	504500	4392500	Son Matet	Ceràmica romana en superfície	A1
J.036	504830	4394120	Alqueria Blanca	Ceràmica romana en superfície	A1
J.037	503900	4392000	Son Gil de Dalt	Ceràmica en superfície	A1
J.038	502230	4393148	Sa Sínia. Sa cova del Claper	Cova artificial	A1
J.039	504155	4394553	Es Corral des Porc	Cova artificial	A1
J.040	501462	4391510	Can Canyaret	Pedrera	A1
J.041	502372	4393046	Sa Sínia	Cova artificial	A1
J.042	502148	4391985	Son Bessó. Sa Pedrera	Pedrera	A1
J.043	501739	4392753	Son Bessó. Sa Cleda del tio Guillem	Poblats navetiformes	A1
J.044	501721	4392805	Son Bessó. Son Torrens	Estructures navetiformes	A1
J.045	499514	4393973	Son Marguet	Clapers i blocs reaprofitats	A1
J.046	502250	4396310	Mina de Vinagrella	Qanat	A1
J.047	502085	4392115	Son Bessó	Qanat	A1
J.048	501321	4394969	Camp des pi	Cova	A1

**Binifalet**  
**Polígon 4 Parcel·les 156, 158.**

Núm. de catàleg **J.001**  
 Nivell de protecció **Integral**

## 1. Nom i identificació del conjunt

<b>Id</b> J.001	<b>Nom</b> Binifalet	<b>Categoria</b> Arqueologia	<b>Subcategoria</b> Prehistòric
<b>Núm. Catàleg CIM</b> LLU.001	<b>Núm. IMPP</b> 485	<b>Núm. Catàleg PGOU</b> J.001	<b>Núm. Carta Arqueològica</b> 24001
<b>Nivell de protecció</b> Integral	<b>Declaració BIC/BC</b> (R.I.)-5-0002147-00000. 10/9/1966.	<b>Propietat</b> Privat	<b>Marc cronològic</b> Edat del Ferro
<b>Anàlisi funcional tipològic</b> Talaiot? Funció desconeguda	<b>Ús original</b> Ritual	<b>Ús actual</b> Agrícola	
<b>Unitats associades</b>		<b>Conjunts associats</b>	
<b>Data Catalogació</b> 1989	<b>Autor</b> Pons i altres	<b>Data darrera revisió</b> 20-05-2011	<b>Resp. Treball de camp</b> Emili Garcia Amengual

## 2. Localització del conjunt

### 2.1. Entorn físic

<b>Municipi</b> Llubí	<b>Població</b> Llubí		
<b>Coordenades UTM ED50</b> X= 502621,03 Y=4395950,96 Z=68	<b>Coordenades UTM ETRSM 89</b> X= 502527,00 Y=4395745,77 Z=68	<b>Localització del conjunt</b> Al cim del turó de Binifalet, a la plana central de Llubí a una cota de 67 m.	
<b>Polígon</b> 4	<b>Parcel·la</b> 156 158	<b>Identificació cadastral</b> 07030A00400156 07030A00400158	<b>Parcel·les afectades zona control i respecte arqueològic</b> 156 158

### 2.2. Entorn biogeogràfic

<b>Vegetació</b> Camp de cultiu: ametllers. Garriga: mata i ullastres	<b>Recursos hídrics</b> Torrent de Vinagrella a 950 m.
--	---

**Binifalet**  
**Polígon 4 Parcel·les 156, 158.**

Núm. de catàleg **J.001**  
Nivell de protecció **Integral**

### 2.3. Anàlisi de visibilitat del conjunt

Des del conjunt es divisaria el jaciment de Sa Verdera, i Sa Verdereta.

## 3. Documentació cartogràfica

### 3.1. Justificació de delimitació i de la zona de control arqueològic

#### **Criteris de delimitació:**

-Criteri jaciment més perímetre de respecte de 50 m en els talaiots i turriformes per visual i respecte ambiental.

#### **Delimitació:**

1) X= 502527,00 Y=4395745,77; 2) X= 502561 Y=4395718; 3) X= 502521 Y=4395689; 4) X= 502486 Y=4395718.

#### **Criteris de zona de control arqueològic:**

-Criteri vial.

-Criteri parcel·la.

-Criteri delimitadors físics.

#### **Zona control arqueològic:**

1) X= 502543 Y=4395774; 2) X= 502617 Y=4395740; 3) X= 502587 Y=4395693; 4) X= 502580 Y=4395700; 5) X= 502544 Y=4395665; 6) X= 502486 Y=4395718.

Binifalet  
Polígon 4 Parcel·les 156, 158.

Núm. de catàleg  
Nivell de protecció

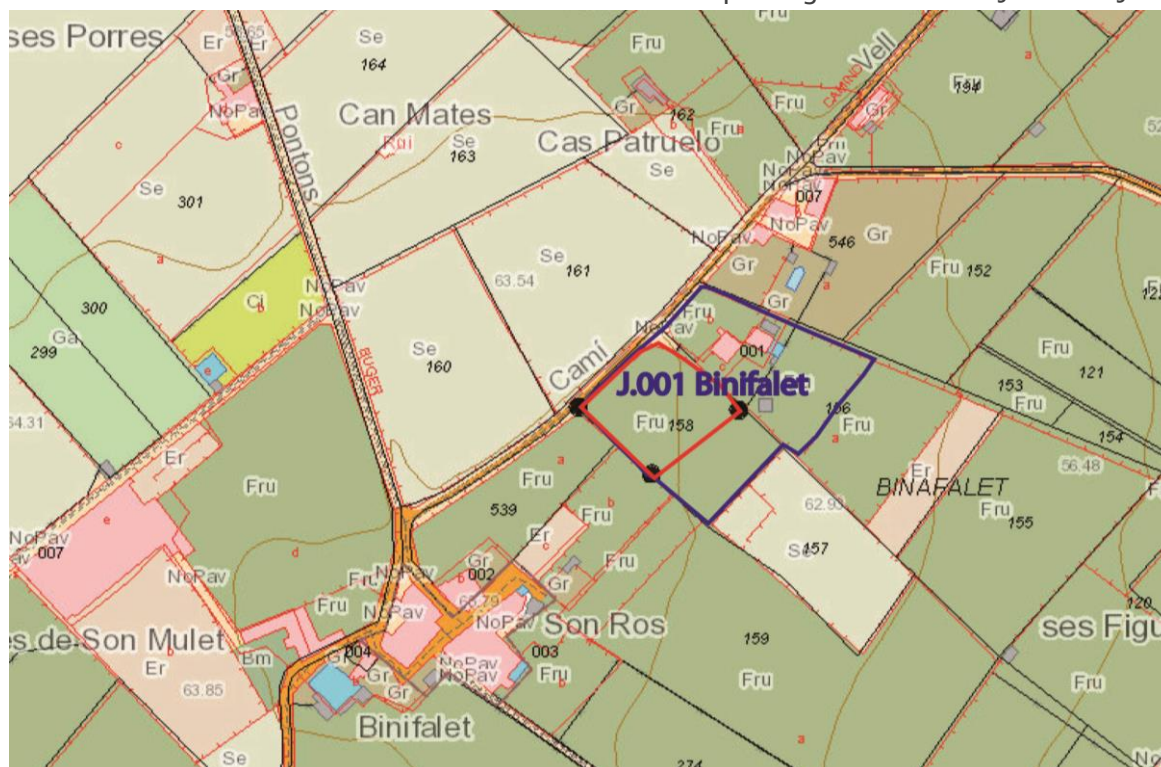
J.001  
Integral

### 3.2 Documentació cartogràfica

#### Delimitació del jaciment i àrees de respecte i control arqueològic



Foto aèria amb delimitació en vermell i zona control arqueològic en blau del Jaciment J.001 Binifalet.



Mapa topogràfic cadastral amb delimitació en vermell i zona control arqueològic en blau del Jaciment J.001 Binifalet.

**Binifalet**  
**Polígon 4 Parcel·les 156, 158.**

Núm. de catàleg **J.001**  
Nivell de protecció **Integral**

#### 4. Descripció del bé

##### 4.1. Descripció global

Restes de murs d'estructures prehistòriques integrats dins tanques que delimiten les finques. A més a més s'observen blocs de grans i mitjanes dimensions inserits dins el marge que separa les parcel·les 160 i 161 de la 163 del polígon 4, aquests blocs podrien haver format part de l'estructura de Binifalet.

##### 4.2. Descripció de les unitats que integren el bé

Nom: J.001.1

Descripció: Tram de mur ciclopi, compost per quatre filades de blocs en disposició horitzontal, d'uns tres metres de llarg, conserva una alçada màxima de 1'80 m. Se li adossat la paret que delimita la finca (parcel·la 156-158 del polígon 4), en algunes zones de la tanca s'observen blocs de l'estructura reaprofitats. La vegetació no deixa observar si hi ha presència de ceràmica en superfície. Podria haver estructures al subsol.

Binifalet  
Polígon 4 Parcel·les 156, 158.

Núm. de catàleg J.001  
Nivell de protecció Integral

## 5. Grau de conservació del bé

### 5.1. Grau de conservació

Id Unitat	Altura màxima	Grau de conservació	Grau de conservació de la unitat
J.001.1	4 – 1,80 m.	2	3

Grau d'identificació de les estructures	Grau de conservació del Conjunt
1 (1 estructura identificada)	2

### 5.2. Patologies

Patologies en estructures	Patologies o defectes en murs
Patologies o defectes en cobertes	Elements que distorsionen Vegetació. Marges adossats.

### 5.3. Reformes i modificacions

#### 5.3.1. Reformes i modificacions en el conjunt patrimonial

Modificació	Data de la modificació	Restauració	Data de la restauració

#### 5.3.2. Reformes i modificacions en les unitats.

Id Unitat	Modificació	Data	Id Unitat	Modificació	Data

### 5.4. Riscs que afecten al grau de conservació.

- Risc per activitats agrícoles.
- Construcció: se li adossat tanca i s'han reaprofitat blocs per fer marges de les tanques.



Binifalet  
Polígon 4 Parcel·les 156, 158.

Núm. de catàleg  
Nivell de protecció

J.001  
Integral

## 6. Valors a protegir i potencialitat del conjunt

### 6.1. Potencialitat com element patrimonial visitable

Monumentalitat del conjunt			
Altura màxima de les estructures	4		
Grau de conservació	1		
Superfície del conjunt	1	Mitjana de la monumentalitat	2,00
Grau de significació del bé			
HISTÒRICA			
Nivell d'informació històrica	2		
Nivell de valoració social	1		
ESTÈTICO-ARTÍSTICA			
Singularitat segons grup tipològic-formal	0		
Singularitat dins el grup tipològic	0		
Singularitat segons tècnica constructiva	0		
Singularitat en funció del material	0		
Altres particularitats	0	Mitjana de significació	0,75
Potencialitat educativa-informativa			
Valoració didàctica-formativa	0		
Valoració turística-divulgativa	0	Mitjana de potencialitat educativa-informativa	0,00
Accés			
Tipus d'accés	5		
Mitjà d'accés	4		
Adequació de l'accés	3		
Temps des de la via pública en vehicle	5		
Temps a peu des de la via pública	5	Mitjana de l'accés al conjunt	4,40
Condicionament del bé			
Condicionament i neteja	0		
Senyalització	0	Mitjana del condicionament	1,00
Interpretació del conjunt			
		Nivell d'interpretació	0,00
<b>VALOR MITJÀ DE POTENCIALITAT COM A ELEMENT PATRIMONIAL VISITABLE</b>		<b>1,12</b>	<b>28,79%</b>

**Binifalet**  
**Polígon 4 Parcel·les 156, 158.**

Núm. de catàleg **J.001**  
Nivell de protecció **Integral**

## 6.2. Valors a protegir

Elements i valors a preservar del conjunt i de les unitats

Arquitectura ciclòpia del jaciment.

## 7. Referències bibliogràfiques

ALBERTÍ, J.; CARDELL, J.; ROSSELLÓ, R. (2001): "Història de Llubí de la Prehistòria a 1600" Cristòfol Rosselló Perelló editor. Llubí.  
MASCARÓ PASARIUS, J. (1967): "Corpus de toponímia de Mallorca", vols V-VI.  
PONS I HOMAR, G. (1999) "Anàlisi especial del poblament pretalaiòtic final i talaiòtic de Mallorca (S. XIX-VII a. C.)". Col La deixa, 2, Consell de Mallorca, Cultura i Patrimoni. Palma.

Binifalet  
Polígon 4 Parcel·les 156, 158.

Núm. de catàleg **J.001**  
Nivell de protecció **Integral**

## 8. Règim de protecció i directrius d'intervenció

Classificació urbanística	Qualificació del sòl	Afeccions Urbanístiques
Rústega	SRGI	

### 8.1. Nivell de protecció.

Nivell de protecció del conjunt	Nivell de protecció de les unitats	Elements destacats a preservar
Integral	Integral	Restes estructures prehistòriques

### 8.2. Directrius d'intervenció

#### Actuacions urgents derivades de l'estat de conservació actual del conjunt i les seves unitats

Id conjunt	Actuació	Id Unitat	Actuació	Actuacions Àrea respecte i de control
J.001	Neteja de vegetació.	J.001.1	Neteja de vegetació.	

#### Actuacions permeses

Id conjunt	Actuació	Id Unitat	Actuació	Actuacions Àrea respecte i de control
J.001	Activitats orientades en la recuperació i posada en valors del bé.	J.001.1	Activitats orientades en la recuperació i posada en valors del bé.	Totes aquelles permeses per la normativa amb control arqueològic.

#### Actuacions per a potenciar la visita pública

Id conjunt	Actuació	Id Unitat	Actuació	Actuacions Àrea respecte i de control
J.001	Neteja de vegetació. Realització de sondejos per delimitar el conjunt i per veure si hi ha més estructures.	J.001.1	Neteja de vegetació. Realització de sondejos per delimitar el conjunt i per veure si hi ha més estructures.	

Binifalet  
 Polígon 4 Parcel·les 156, 158.

Núm. de catàleg  
 Nivell de protecció

J.001  
 Integral

### 9. Documentació fotogràfica



Vista general del jaciment



Vista detall del mur ciclopi



Vista detall del mur ciclopi



Vista de la part de darrera del mur



Marge amb els blocs reaprofitats, parcel·les 160, 161 i 163



Marge amb els blocs reaprofitats, parcel·les 160, 161 i 163

### 10. Observacions

Es Caülls o Es Cavulls  
Polígon 3 Parcel·les 16, 20, 691

Núm. de catàleg J.002  
Nivell de protecció A1

## 1. Nom i identificació del conjunt

<b>Id</b> J.002	<b>Nom</b> Es Caülls o Es Cavulls	<b>Categoria</b> Arqueologia	<b>Subcategoria</b> Prehistòric
<b>Núm. Catàleg CIM</b> LLU.002	<b>Núm. IMPP</b> 486	<b>Núm. Catàleg PGOU</b> J.002	<b>Núm. Carta Arqueològica</b> 24002
<b>Nivell de protecció</b> Integral	<b>Declaració BIC/BC</b> (R.I.)-5-0002148-00000. 10/9/1966	<b>Propietat</b> Privat	<b>Marc cronològic</b> Edat del Ferro (Talaiòtic, Post-Talaiòtic)
<b>Anàlisi funcional tipològic</b> Talaiot? Funció desconeguda	<b>Ús original</b> Ritual, control del territori?	<b>Ús actual</b> Agrícola	
<b>Unitats associades</b> AC.148 (habitatge)		<b>Conjunts associats</b>	
<b>Data Catalogació</b> 1989	<b>Autor</b> Pons i altres	<b>Data darrera Revisió</b> 14-06 -2011	<b>Resp. Treball de camp</b> Emili Garcia Amengual

## 2. Localització del conjunt

### 2.1. Entorn físic

<b>Municipi</b> LLubí	<b>Població</b> Llubí		
<b>Coordenades UTM ED50</b> X= 499763,52 Y=4396897,00 Z=40	<b>Coordenades UTM ETRSM 89</b> X= 499670,00 Y=4396690,83 Z=40	<b>Localització del conjunt</b> Sobre un petit turó. Integrat a les cases es Caülls	
<b>Polígon</b> 3	<b>Parcel·la</b> 16 20 691	<b>Identificació cadastral</b> 07030A00300016 07030A00300020 07030A00300691	<b>Parcel·les afectades zona control i respecte arqueològic</b> 16 20 691

### 2.2. Entorn biogeogràfic

<b>Vegetació</b> Camp de cultiu: ametllers, garrovers. Garriga: mata i ullastres. Jardí: cactus.	<b>Recursos hídrics</b> Camp de cultiu: ametllers, garrovers. Garriga: mata i ullastres. Jardí: cactus.
---	--

Es Caülls o Es Cavalls  
Polígon 3 Parcel·les 16, 20, 691

Núm. de catàleg J.002  
Nivell de protecció A1

### 2.3. Anàlisi de visibilitat del conjunt

Domina la zona nord de Llubí. Es divisa la Serra de Tramuntana, el poble de Muro.

## 3. Documentació cartogràfica

### 3.1. Justificació de delimitació i de la zona de control arqueològic

#### **Criteris de delimitació:**

-Criteri jaciment més perímetre de respecte de 50 m en els talaiots i turriformes per visual i respecte ambiental.

#### **Delimitació:**

1) X=499708 Y=4396718; 2) X=499720 Y=4396668; 3) X=499716 Y=4396608; 4) X=499673 Y=4396599; 5) X=499641 Y=4396679

#### **Criteris de zona de control arqueològic:**

-Criteri vial.

-Criteri parcel·la.

-Criteri delimitadors físics.

#### **Zona control arqueològic:**

1) X=499708 Y=4396718; 2) X=499725 Y=4396667; 3) X=499785 Y=4396590; 4) X=499722 Y=4396582; 5) X=499715 Y=4396594; 6) X=499758 Y=4396669; 7) X=499671 Y=4396578; 8) X=499637 Y=4396673.

Es Caülls o Es Cavulls  
Polígon 3 Parcel·les 16, 20, 691

Núm. de catàleg  
Nivell de protecció

J.002  
A1

### 3.2 Documentació cartogràfica

Delimitació del jaciment i àrees de respecte i control arqueològic

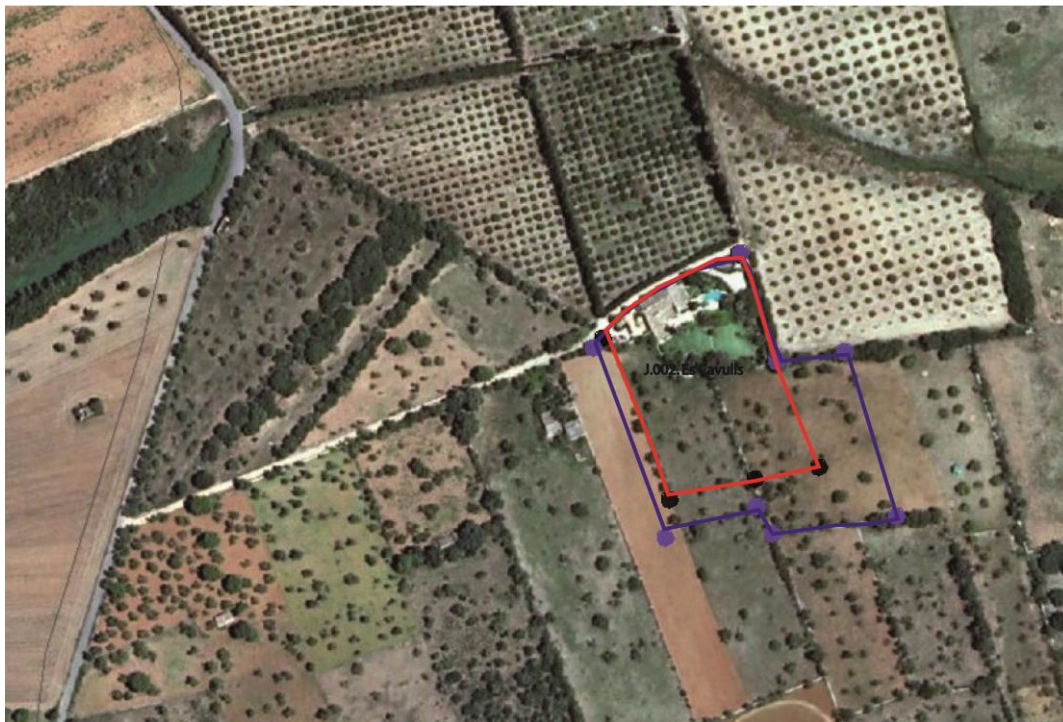
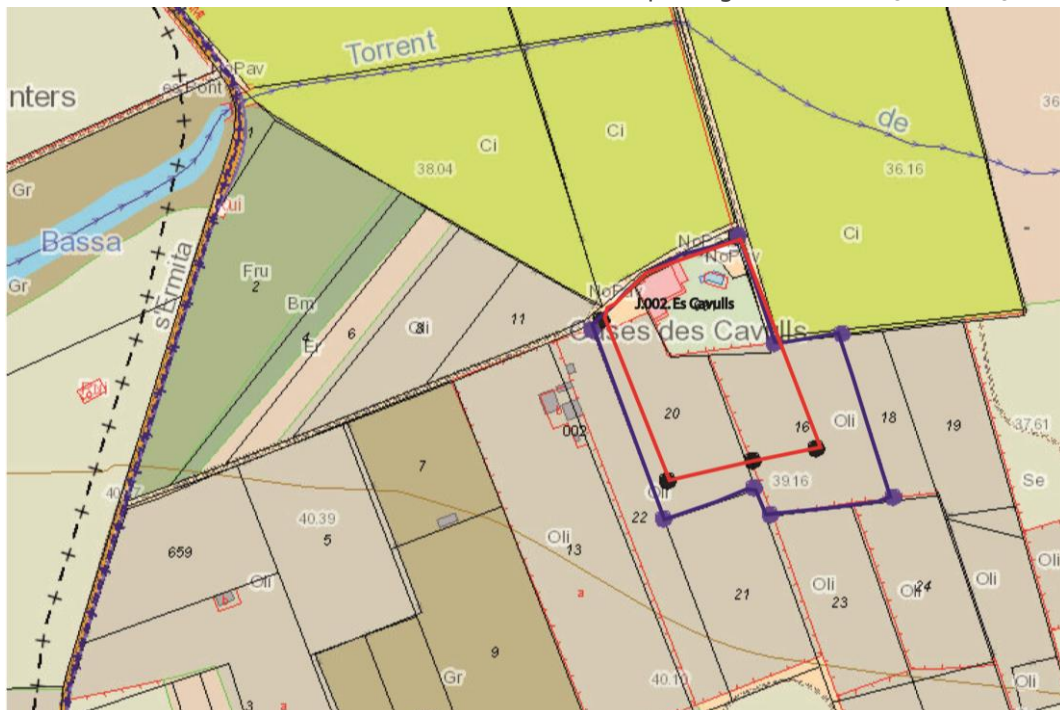


Foto aèria amb delimitació en vermell i zona control arqueològic en blau del Jaciment J.002. Es Caülls.



Mapa topogràfic cadastral amb delimitació en vermell i zona control arqueològic en blau del Jaciment J.002 Es Caülls.

Es Caülls o Es Cavalls  
Polígon 3 Parcel·les 16, 20, 691

Núm. de catàleg **J.002**  
Nivell de protecció **A1**

#### 4. Descripció del bé

##### 4.1. Descripció global

Conjunt format per restes d'un talaiot sobre el que es varen construir unes cases. I restes d'un mur ciclopi integrat a un marge. A més al marge que separa la parcel·la 16 i la 20 presenta blocs de les estructures prehistòriques reaprofitats.

##### 4.2. Descripció de les unitats que integren el bé

Nom: J.002.1

Descripció: Restes d'un talaiot circular sobre el qual es varen bastir les cases des Caülls. No hem tingut accés a l'interior de les cases on s'hi trobarien els murs est i sud. El mur nord fa uns 9 m de llarg, i té una alçada màxima de 1'90 m. Conserva cinc filades.

Nom: J.002.2

Descripció: Mur ciclopi, integrat a un marge situat a uns 20 m al sud de les cases. El mur conserva 6 m de llarg i una alçada màxima 1'60 m. Situat entre les tanques 16, 20 i 691 del polígon 3. Coordenades UTM: Z=499689'31 Y=4396660'36.



Es Caülls o Es Cavalls  
Polígon 3 Parcel·les 16, 20, 691

Núm. de catàleg J.002  
Nivell de protecció A1

## 5. Grau de conservació del bé

### 5.1. Grau de conservació

Id Unitat	Altura màxima	Grau de conservació	Grau de conservació de la unitat
J.002.1	4 - 1'90 m.	2	3
J.002.2	4 - 1'60 m.	2	3

Grau d'identificació de les estructures	Grau de conservació del Conjunt
2 (2 estructures identificades)	2'50

### 5.2. Patologies.

Patologies en estructures	Patologies o defectes en murs
Patologies o defectes en cobertes	Elements que distorsionen
	Vegetació. Construcció de la casa. Marges adossats.

### 5.3. Reformes i modificacions

#### 5.3.1. Reformes i modificacions en el conjunt patrimonial

Modificació	Data de la modificació	Restauració	Data de la restauració

#### 5.3.2. Reformes i modificacions en les unitats

Id Unitat	Modificació	Data	Id Unitat	Modificació	Data

### 5.4. Riscs que afecten al grau de conservació

- Risc per activitats agrícoles.
- Construcció: es va construir una casa sobre el talaiot. Se li adossat tanca i s'han reaprofitat blocs per fer marges de les tanques.

Es Caülls o Es Cavalls  
Polígon 3 Parcel·les 16, 20, 691

Núm. de catàleg  
Nivell de protecció

J.002  
A1

## 6. Valors a protegir i potencialitat del conjunt

### 6.1. Potencialitat com element patrimonial visible

Monumentalitat del conjunt			
Altura màxima de les estructures	4		
Grau de conservació	2		
Superfície del conjunt	5	Mitjana de la monumentalitat	3,66
Grau de significació del bé			
HISTÒRICA			
Nivell d'informació històrica	2		
Nivell de valoració social	1		
ESTÈTICO-ARTÍSTICA			
Singularitat segons grup tipològic-formal	1		
Singularitat dins el grup tipològic	1		
Singularitat segons tècnica constructiva	0		
Singularitat en funció del material	0		
Altres particularitats	0	Mitjana de significació	1,25
Potencialitat educativa-informativa			
Valoració didàctica-formativa	0		
Valoració turística-divulgativa	0	Mitjana de potencialitat educativa-informativa	0,00
Accés			
Tipus d'accés	5		
Mitjà d'accés	4		
Adequació de l'accés	3		
Temps des de la via pública en vehicle	5		
Temps a peu des de la via pública	5	Mitjana de l'accés al conjunt	4,40
Condicionament del bé			
Condicionament i neteja	0		
Senyalització	0	Mitjana del condicionament	1,00
Interpretació del conjunt			
		Nivell d'interpretació	0,00
<b>VALOR MITJÀ DE POTENCIALITAT COM A ELEMENT PATRIMONIAL VISITABLE</b>		<b>1,55</b>	<b>39,84%</b>

Es Caülls o Es Cavalls  
Polígon 3 Parcel·les 16, 20, 691

Núm. de catàleg J.002  
Nivell de protecció A1

## 6.2. Valors a protegir

Elements i valors a preservar del conjunt i de les unitats

Arquitectura ciclòpia del jaciment.

## 7. Referències Bibliogràfiques

ALBERTÍ, J.; CARDELL, J.; ROSSELLÓ, R. (2001): "Història de Llubí de la Prehistòria a 1600" Cristòfol Rosselló Perelló editor. Llubí.

MASCARÓ PASARIUS, J. (1967): "Corpus de toponímia de Mallorca", vols V-VI.

PONS I HOMAR, G. (1999) "Anàlisi especial del poblament pretalaiòtic final i talaiòtic de Mallorca (S. XIX-VII a. C.)". Col La deixa, 2, Consell de Mallorca, Cultura i Patrimoni. Palma.

Es Caülls o Es Cavalls  
Polígon 3 Parcel·les 16, 20, 691

Núm. de catàleg **J.002**  
Nivell de protecció **A1**

## 8. Règim de protecció i directrius d'intervenció

Classificació urbanística	Qualificació del sòl	Afeccions Urbanístiques
Rústega	SRGI	

### 8.1. Nivell de protecció

Nivell de protecció del conjunt	Nivell de protecció de les unitats	Elements destacats a preservar
Integral	Integral	Restes estructures prehistòriques

### 8.2. Directrius d'intervenció

#### Actuacions urgents derivades de l'estat de conservació actual del conjunt i les seves unitats

Id conjunt	Actuació	Id Unitat	Actuació	Actuacions Àrea respecte i de control
J.002	Neteja de vegetació.	J.002.1 J.002.2	Neteja de vegetació.	Neteja de vegetació.

#### Actuacions permeses

Id conjunt	Actuació	Id Unitat	Actuació	Actuacions Àrea respecte i de control
J.002	Activitats orientades en la recuperació i posada en valors del bé.	J.002.1 J.002.2	Activitats orientades en la recuperació i posada en valors del bé.	Totes aquelles permeses per la normativa amb control arqueològic.

#### Actuacions per a potenciar la visita pública

Id conjunt	Actuació	Id Unitat	Actuació	Actuacions Àrea respecte i de control
J.002	Neteja de vegetació. Realització de sondejos per delimitar el conjunt i per veure si hi ha més estructures.	J.002.1 J.002.2	Neteja de vegetació. Realització de sondejos per delimitar el conjunt i per veure si hi ha més estructures.	

Es Caülls o Es Cavalls  
Polígon 3 Parcel·les 16, 20, 691

Núm. de catàleg  
Nivell de protecció

J.002  
A1

### 9. Documentació fotogràfica



Vista detall restes prehistòriques.



Vista detall restes prehistòriques.



Vista detall restes prehistòriques.



Vista detall restes prehistòriques.



Vista general del jaciment.

Es Caülls o Es Cavalls  
Polígon 3 Parcel·les 16, 20, 691

Núm. de catàleg  
Nivell de protecció

J.002  
A1



Vista general del mur ciclopi emmascarat per la vegetació.



Marge amb blocs reaprofitats.

## 10. Observacions

No s'han pogut determinar els possibles valors de l'interior de l'immoble, per la qual cosa, previ a l'obtenció de la llicència municipal d'obres, per a l'autorització de qualsevol intervenció a dins de l'àmbit de protecció delimitat, serà necessària :

- 1.- La presentació d'un estudi previ que haurà de contenir com a mínim la següent documentació :
    - 1.- Plànols descriptius acurats i detallats de l'estat actual i plànols a nivell d'avantprojecte de la proposta d'intervenció.
    - 2.- Reportatge fotogràfic exhaustiu dels elements i les diferents parts que l'integren tant interiors com exteriors.
    - 3.- Estudi detallat del seu estat de conservació.
    - 4.- Memòria de valoració i reportatge fotogràfic dels elements a conservar, reparar o restaurar.
    - 5.- Memòria justificativa de la intervenció proposada així com descripció de les tècniques d'execució previstes i dels materials d'acabat.
  - 2.- Aquest estudi previ haurà de ser informat pels tècnics municipals.
- Si aquest informe és favorable, es comunicarà a l'interessat perquè sol·liciti la llicència corresponent.

Sa Cleda Can Costeta  
Polígon 7 parcel·les 72, 562 i 777

Núm. de catàleg J.003  
Nivell de protecció A1

## 1. Nom i identificació del conjunt

<b>Id</b> J.003	<b>Nom</b> Sa Cleda Can Costeta	<b>Categoria</b> Arqueologia	<b>Subcategoria</b> Prehistòric
<b>Núm. Catàleg CIM</b> LLU.003	<b>Núm. IMPP</b> 487	<b>Núm. Catàleg PGOU</b> J.003	<b>Núm. Carta Arqueològica</b> 24003
<b>Nivell de protecció</b> Integral	<b>Declaració BIC/BC</b> (R.I.)-51- 0002149 - 00000	<b>Propietat</b> Privat	<b>Marc cronològic</b> Edat del Bronze, Edat del Ferro
<b>Anàlisi funcional tipològic</b> Poblat de navetiformes, habitat. Santuaris talaiòtic, ritual	<b>Ús original</b> Ritual, habitat	<b>Ús actual</b> Agrícola	
<b>Unitats associades</b> J.024 (cova); J.044 (estructures navetiformes); ET.004 (barraca); ET.010 (era, barraca, rotlle de sitja); AC.194 (habitatge)		<b>Conjunts associats</b>	
<b>Data Catalogació</b> 1989	<b>Autor</b> Pons i altres	<b>Data darrera Revisió</b> 04-06-2011	<b>Resp. Treball de camp</b> Emili Garcia Amengual

## 2. Localització del conjunt

### 2.1. Entorn físic

<b>Municipi</b> Llubí	<b>Població</b> Llubí	
<b>Coordenades UTM ED50</b> X= 502073'58 Y=4393124'7 Z=104	<b>Coordenades UTM ETRSM 89</b> X= 501980 Y=4392919,54 Z=104	<b>Localització del conjunt</b> Situat a la vessant d'un turó a la finca de Can Costeta i Son Torrens.
<b>Polígon</b> 7	<b>Parcel·la</b> 72 562 777	<b>Identificació cadastral</b> 07030A00700072 07030A007000562 07030A007000777
<b>Parcel·les afectades zona control i respecte arqueològic</b> Veure Zona Arqueològica 1 A de la memòria.		

### 2.2. Entorn biogeogràfic

<b>Vegetació</b> Camp de cultiu: ametllers, garrovers. Garriga: mata i ullastres. Bosc: Pins.	<b>Recursos hídrics</b> A 900 m de la font de s'Hort de son Rossinyol.
--	---

Sa Cleda Can Costeta  
Polígon 7 parcel·les 72, 562 i 777

Núm. de catàleg J.003  
Nivell de protecció A1

### 2.3. Anàlisi de visibilitat del conjunt

Jaciment que esta orientat al control visual. Divisaria els jaciments de Son Bessó, Sa Cleda, Son Perot Alomar, Son Perotet de S'Estany i Son Torrents.

## 3. Documentació cartogràfica.

### 3.1. Justificació de delimitació i de la zona de control arqueològic

#### Criteris de delimitació:

-Criteri jaciment més perímetre de respecte de 50 m en els talaiots i turriformes per visual i respecte ambiental, presència de material ceràmic i lític en els marges i en les tanques.

#### Delimitació:

1) X=501959 Y=4393131; 2) X=501995 Y=4393103; 3) X=502178 Y=4392974; 4) X=502158 Y=4392938; 5) X=502077 Y=4392820; 6) X=502260 Y=4392864; 7) X=502260 Y=4392832; 8) X=502174 Y=4392728; 9) X=502003 Y=4392807; 10) X=501978 Y=4392767 ;11) X=501817 Y=4392897; 12) X=501781 Y=4392939.

#### Criteris de zona de control arqueològic:

-Criteri vial.

-Criteri parcel·la.

-Criteri delimitadors físics.

#### Zona control arqueològic:

1) X=502812 Y=4392946; 2) X=502730 Y=4392773; 3) X=502678 Y=4392775; 4) X=502627 Y=4392689; 5) X=502415 Y=4392406; 6) X=502598 Y=4392241; 7) X=502381 Y=4391906; 8) X=502158 Y=4391823; 9) X=502107 Y=4391945; 10) X=502062 Y=4392052; 11) X=501993 Y=4392172; 12) X=501800 Y=4392315; 13) X=501631 Y=4392384; 14) X=501574 Y=4392474; 15) X=501520 Y=4392468; 16) X=501406 Y=4392594; 17) X=501522 Y=4392786; 18) X=501641 Y=4392942; 19) X=501549 Y=4393253; 20) X=501669 Y=4393353; 21) X=501750 Y=4393465; 22) X=501825 Y=4393405; 23) X=501971 Y=4393543; 24) X=502161 Y=4393343; 25) X=502565 Y=4393086.



Sa Cleda Can Costeta  
Polígon 7 parcel·les 72, 562 i 777

Núm. de catàleg  
Nivell de protecció

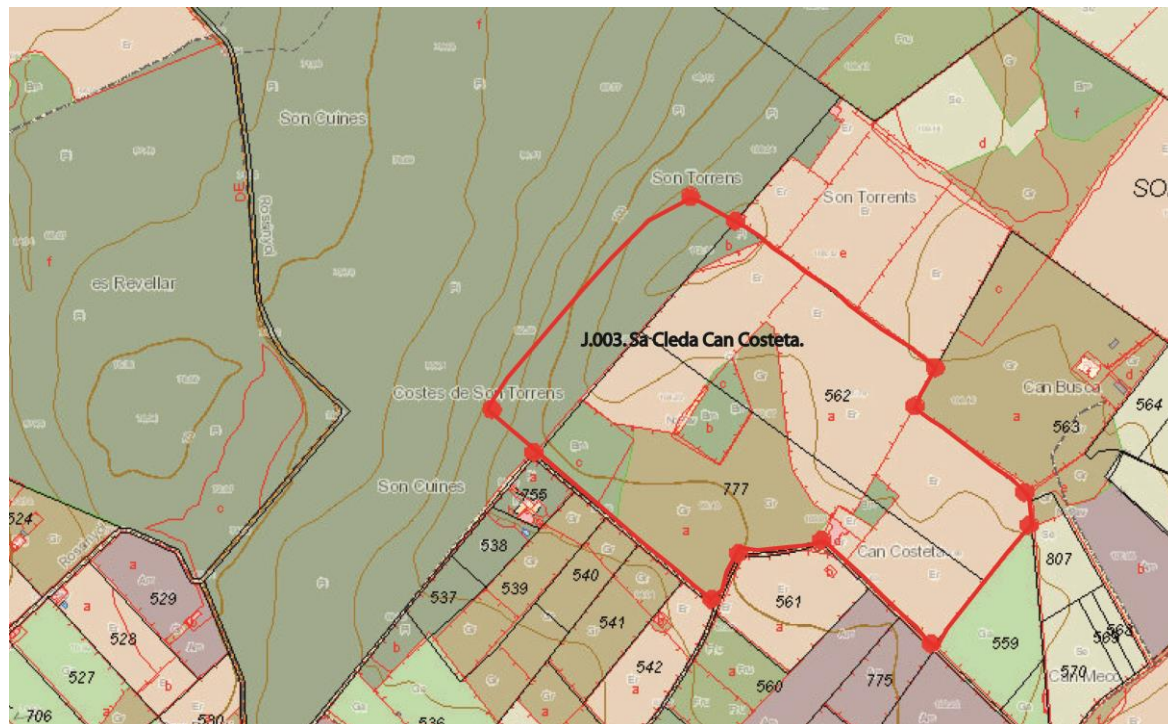
J.003  
A1

### 3.2 Documentació cartogràfica

#### Delimitació del jaciment i àrees de respecte i control arqueològic



Foto aèria amb delimitació en vermell del Jaciment J.003 Sa Cleda Can Costeta.



Mapa topogràfic cadastral amb delimitació en vermell del Jaciment J.003 Sa Cleda can Costeta.

Sa Cleda Can Costeta  
Polígon 7 parcel·les 72, 562 i 777

Núm. de catàleg J.003  
Nivell de protecció A1

#### 4. Descripció del bé

##### 4.1. Descripció global

Possible poblat de navetiformes molt arrasat, per les intervencions realitzades en la edat del Ferro. La construcció d'un túmul esglaonat? i un santuari? que segurament es bastiren aprofitant els blocs de les primeres estructures.

Per altra banda per tota la zona es documenta clapers format per grans blocs de pedra. A més els blocs de les estructures prehistòriques han estat reutilitzats per la construccions de cabanes de bestiar, eres i marges.

A la tanca que separa el recinte 7 i 8 de la parcel·la 777 (Can Costeta), s'observen blocs de grans dimensions aprofitats per fer l'esmentada tanca.

Al recinte 1 de la parcel·la 777, es documenten varis clapers, formats per blocs de grans i mitjanes dimensions, d'una alçada aproximada 1'20 m.

En aquesta mateixa tanca s'observen blocs que afloren que podrien pertànyer a estructures prehistòriques indeterminades.

També es localitza una barraca de bestiar de planta quadrada reaprofitant pedres ciclòpies.

##### 4.2. Descripció de les unitats que integren el bé

Nom: J.003.1

Descripció: Era (Recinte 6 parcel·la 777) que conte blocs de grans i mitjanes dimensions en la seva estructura i altres col·locats damunt.

Al voltant de l'era es veuen afloraments de blocs de mitjanes i grans dimensions que podrien formar part d'una estructura prehistòrica indeterminada (Un navetiforme?) molt deteriorat per les activitats agrícoles.

Nom: J.003.2

Descripció: Mur ciclopi format per una filada de pedres de grans i mitjanes dimensions, de 20 m de llargs per 0,70 m d'altura màxima, que pertanyen a una estructura indeterminada (un navetiforme?) Situada al recinte 1 de la parcel·la 562.

Nom: J.003.3

Descripció: Estructura construïda amb tècnica ciclòpia de planta indeterminada degut a que esta coberta per una densa capa de vegetació. Podria ser un santuari. Situat al recinte 3 de la parcel·la 777 i al recinte 5 de la parcel·la 562.

Nom: J.003.4

Descripció: Estructura construïda amb tècnica ciclòpia de planta indeterminada degut a que esta coberta per una densa capa de vegetació. Segons Aramburu podria ser un santuari. Situat al recinte 3 de la parcel·la 562.

Sa Cleda Can Costeta  
Polígon 7 parcel·les 72, 562 i 777

Núm. de catàleg J.003  
Nivell de protecció A1

Nom: J.003.5

Descripció: Túmul escalonat de planta circular amb una planta quadrangular a la part superior, molt emmascarada per la vegetació. Té estructures adossades. Aquesta estructura esta partida per una tanca. Està situat entre el recinte 1 de la parcel·la 72 i el 2 de la 562.

Nom: J.003.6

Descripció:Cova natural, que presenta la façana retocada, està segellada, i oculta per una densa capa de vegetació. Situada a uns 15 metres del túmul, i el recinte 2 de la parcel·la de la 562.

Sa Cleda Can Costeta  
Polígon 7 parcel·les 72, 562 i 777

Núm. de catàleg J.003  
Nivell de protecció A1

## 5. Grau de conservació del bé

### 5.1. Grau de conservació

Id Unitat	Altura màxima	Grau de conservació	Grau de conservació de la unitat
J.003.1	1	1	1
J.003.2	2	1	1'5
J.003.3	4	2	3
J.003.4	4	3	3'50
J.003.5	5	3	4
J.003.6	2	1	1'50

Grau d'identificació de les estructures 3 (6 estructures)	Grau de conservació del conjunt 2'70
--	---

### 5.2. Patologies.

Patologies en estructures	Patologies o defectes en murs
Patologies o defectes en cobertes	Elements que distorsionen Vegetació. Construcció de la casa. Marges adossats.

### 5.3. Reformes i modificacions

#### 5.3.1. Reformes i modificacions en el conjunt patrimonial

Modificació	Data de la modificació	Restauració	Data de la restauració

#### 5.3.2. Reformes i modificacions en les unitats

Id Unitat	Modificació	Data	Id Unitat	Modificació	Data

### 5.4. Riscs que afecten al grau de conservació.

- Risc per activitats agrícoles.
- Construcció: S'han reaprofitat blocs per fer marges de les tanques, eres, clapers.
- Vegetació que cobreix les estructures.

Sa Cleda Can Costeta  
Polígon 7 parcel·les 72, 562 i 777

Núm. de catàleg  
Nivell de protecció

J.003  
A1

## 6. Potencialitat del conjunt i valors a protegir

### 6.1. Potencialitat com element patrimonial visible

Monumentalitat del conjunt			
Altura màxima de les estructures	5		
Grau de conservació	3		
Superfície del conjunt	5	Mitjana de la monumentalitat	4,33
Grau de significació del bé			
HISTÒRICA			
Nivell d'informació històrica	2		
Nivell de valoració social	1		
ESTÈTICO-ARTÍSTICA			
Singularitat segons grup tipològic-formal	1		
Singularitat dins el grup tipològic	1		
Singularitat segons tècnica constructiva	1		
Singularitat en funció del material	1		
Altres particularitats	0	Mitjana de significació	3,75
Potencialitat educativa-informativa			
Valoració didàctica-formativa	2		
Valoració turística-divulgativa	0	Mitjana de potencialitat educativa-informativa	1,00
Accés			
Tipus d'accés	4		
Mitjà d'accés	4		
Adequació de l'accés	3		
Temps des de la via pública en vehicle	5		
Temps a peu des de la via pública	5	Mitjana de l'accés al conjunt	3,40
Condicionament del bé			
Condicionament i neteja	0		
Senyalització	0	Mitjana del condicionament	0,00
Interpretació del conjunt			
		Nivell d'interpretació	0,00
<b>VALOR MITJÀ DE POTENCIALITAT COM A ELEMENT PATRIMONIAL VISITABLE</b>		<b>2,08</b>	<b>50,85%</b>

Sa Cleda Can Costeta  
Polígon 7 parcel·les 72, 562 i 777

Núm. de catàleg J.003  
Nivell de protecció A1

### 6.1. Valors a protegir

Elements i valors a preservar del conjunt i de les unitats

Arquitectura ciclòpia del jaciment.

### 7. Referències Bibliogràfiques

ARAMBURU, J. (2004): "Mallorca arqueològica" Consell de Mallorca.  
MASCARÓ PASARIUS, J. (1967): "Corpus de toponimia de Mallorca", vols V-VI.  
PONS I HOMAR, G. (1999) "Anàlisi especial del poblament pretalaiòtic final i talaiòtic de Mallorca (S. XIX-VII a. C.)".  
Col La deixa, 2, Consell de Mallorca, Cultura i Patrimoni. Palma

Sa Cleda Can Costeta  
Polígon 7 parcel·les 72, 562 i 777

Núm. de catàleg J.003  
Nivell de protecció A1

## 8. Règim de protecció i directrius d'intervenció

Classificació urbanística	Qualificació del sol	Afeccions Urbanístiques
Rústega	SRGI / SRGIII	

### 8.1. Nivell de protecció

Nivell de protecció del conjunt	Nivell de protecció de les unitats	Elements destacats a preservar
Integral	Integral	Restes estructures prehistòriques

### 8.2. Directrius d'intervenció

#### Actuacions urgents derivades de l'estat de conservació actual del conjunt i les seves unitats

Id conjunt	Actuació	Id Unitat	Actuació	Actuacions Àrea respecte i de control
J.003	Neteja de vegetació.	J.003.1 J.003.2 J.003.3 J.003.4 J.003.5 J.003.6	Neteja de vegetació.	Neteja de vegetació.

#### Actuacions permeses

Id conjunt	Actuació	Id Unitat	Actuació	Actuacions Àrea respecte i de control
J.003	Activitats orientades en la recuperació i posada en valors del bé.	Totes les anteriors	Activitats orientades en la recuperació i posada en valors del bé.	Totes aquelles permeses per la normativa amb control arqueològic.

#### Actuacions per a potenciar la visita pública

Id conjunt	Actuació	Id Unitat	Actuació	Actuacions Àrea respecte i de control
J.003	Neteja de vegetació. Realització de sondejos per delimitar el conjunt i per veure si hi ha més estructures.	Totes les anteriors	Neteja de vegetació. Realització de sondejos per delimitar el conjunt i per veure si hi ha més estructures.	

Sa Cleda Can Costeta  
 Polígon 7 parcel·les 72, 562 i 777

Núm. de catàleg J.003  
 Nivell de protecció A1

### 9. Documentació fotogràfica



Blocs reaprofitats a un marge del pati de Can Costeta



Era amb blocs de mitjanes i grans dimensions amuntegats damunt.



Claper amb blocs de grans i mitjanes



Claper amb blocs de grans i mitjanes dimensions.



Cabana de ramat amb blocs de grans i mitjanes dimensions.



Cabana de ramat amb blocs de grans i mitjanes dimensions



Sa Cleda Can Costeta  
 Polígon 7 parcel·les 72, 562 i 777

Núm. de catàleg  
 Nivell de protecció

J.003  
 A1



Blocs que afloren podrien de ser alguna estructura prehistòrica.



Restes d'un mur ciclopi possiblement d'un navetiforme.



Estructura prehistòrica J003.3 Segons Aramburu possible Santuari I.



Estructura prehistòrica J003.3 Segons Aramburu possible Santuari I.



Estructura prehistòrica J003.4 Segons Aramburu possible Santuari II.



Estructura prehistòrica J003.5 Túmul escalonat

Sa Cleda Can Costeta  
Polígon 7 parcel·les 72, 562 i 777

Núm. de catàleg  
Nivell de protecció

J.003  
A1



Estructura prehistòrica J003.5 Túmul escalonat



Estructura prehistòrica J003.5 Túmul escalonat



Estructura prehistòrica J003.5 Túmul escalonat



Cova situada al costat del túmul escalonat



Aflorament de blocs situats al costat de l'era, que podrien pertànyer a alguna estructura prehistòrica

Sa Cleda Can Costeta  
Polígon 7 parcel·les 72, 562 i 777

Núm. de catàleg  
Nivell de protecció

J.003  
A1



Cova situada al costat del túmul escalonat

## 10. Observacions

Sa Cleda Sa Pleta  
Polígon 7 parcel·la 72

Núm. de catàleg J.004  
Nivell de protecció A1

## 1. Nom i identificació del conjunt

Id	Nom	Categoria	Subcategoria
J.004	Sa Cleda Sa Pleta	Arqueologia	Prehistòric
Núm. Catàleg CIM	Núm. IMPP	Núm. Catàleg PGOU	Núm. Carta Arqueològica
LLU.004	488	J.004	24004
Nivell de protecció	Declaració BIC/BC	Propietat	Marc cronològic
Integral	(R.I.) - 51 - 0002150 - 00000 (10-09- 1966)	Privat	Edat del Ferro . (Post-Talaiòtic)
Anàlisi funcional tipològic	Ús original	Ús actual	
Cova artificial de planta semicircular amb columna Necròpoli	Funerari	Femer	
Unitats associades	Conjunts associats		
J.024 (cova); J.025 (cova); J.038 (cova); J.041 (cova)			
Data catalogació	Autor	Data darrera revisió	Resp. Treball de camp
1989	Pons i altres	18-07-2011	Emili Garcia Amengual

## 2. Localització del conjunt

### 2.1. Entorn físic

Municipi	Població		
Llubí	Llubí		
Coordenades UTM ED50	Coordenades UTM ETRSM 89	Localització del conjunt	
X= 502148,20 Y=4393335,08 Z= 116	X= 502056,40 Y=4393129,00 Z=116	Situada a una vessant d'un turo. A una tanca de la finca de Sa Sínia.	
Polígon	Parcel·la	Identificació cadastral	Parcel·les afectades zona control i respecte arqueològic
7	75 (rec. 12)	07030A00700075	Veure Zona Arqueològica 1 A de la memòria.

### 2.2. Entorn biogeogràfic

Vegetació	Recursos hídrics
Garriga ullastres mates. Camp de cultiu: ametllers.	Comellar a 600 m.

Sa Cleda Sa Pleta  
Polígon 7 parcel·la 72

Núm. de catàleg  
Nivell de protecció

J.004  
A1

### 2.3. Anàlisi de visibilitat del conjunt

Des de l' entrada de la cova es divisaria els jaciments de Son Perotet de S'Estany. Son Burguet Can Corbera, Son Burguet Can Tòfol, i Son Perot Alomar.

## 3. Documentació cartogràfica

### 3.1. Justificació de delimitació i de la zona de control arqueològic

#### Criteris de delimitació:

-Criteri jaciment més perímetre de respecte de 30 m en les coves..

#### Delimitació:

1) X=502080 Y=4393139; 2) X=502037 Y=4393079; 3) X=501999 Y=4393103; 4) X=502047 Y=4393161.

#### Criteris de zona de control arqueològic:

-Criteri vial.

-Criteri parcel·la.

-Criteri delimitadors físics.

#### Zona control arqueològic:

1) X=502812 Y=4392946; 2) X=502730 Y=4392773; 3) X=502678 Y=4392775; 4) X=502627 Y=4392689; 5) X=502415 Y=4392406; 6) X=502598 Y=4392241; 7) X=502381 Y=4391906; 8) X=502158 Y=4391823; 9) X=502107 Y=4391945; 10) X=502062 Y=4392052; 11) X=501993 Y=4392172; 12) X=501800 Y=4392315; 13) X=501631 Y=4392384; 14) X=501574 Y=4392474; 15) X=501520 Y=4392468; 16) X=501406 Y=4392594; 17) X=501522 Y=4392786; 18) X=501641 Y=4392942; 19) X=501549 Y=4393253; 20) X=501669 Y=4393353; 21) X=501750 Y=4393465; 22) X=501825 Y=4393405; 23) X=501971 Y=4393543; 24) X=502161 Y=4393343; 25) X=502565 Y=4393086.

Sa Cleda Sa Pleta  
Polígon 7 parcel·la 72

Núm. de catàleg  
Nivell de protecció

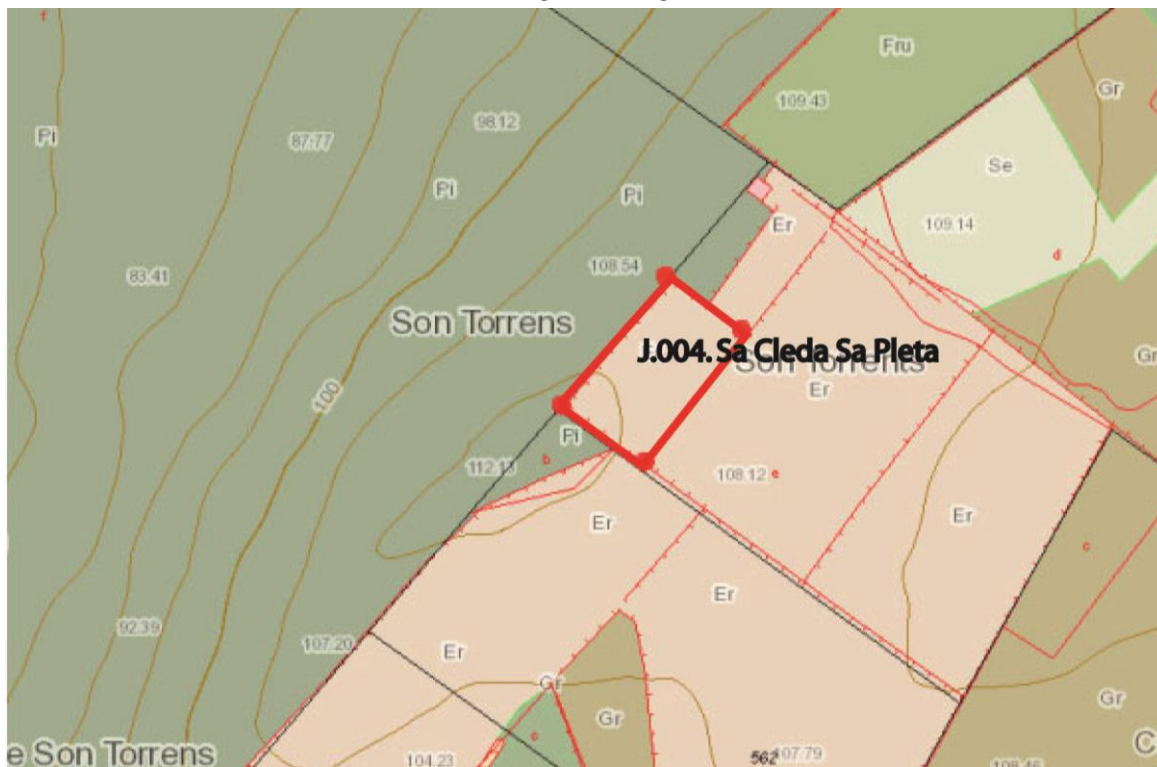
J.004  
A1

### 3.2 Documentació cartogràfica

Delimitació del jaciment i àrees de respecte i control arqueològic



Foto aèria amb delimitació en vermell del Jaciment J.004 Sa Cleda Sa Pleta.



Mapa topogràfic cadastral amb delimitació en vermell del Jaciment J.004 Sa Cleda Sa Pleta.

Sa Cleda Sa Pleta  
Polígon 7 parcel·la 72

Núm. de catàleg J.004  
Nivell de protecció A1

#### 4. Descripció del bé

##### 4.1. Descripció global

Cova artificial de planta semicircular, amb columna absenta cap el costat dret. Presenta un pou d'entrada d'uns 2 m de llarg per 1'50 m d'ample. La cambra de la cova es semicircular i fa uns 3 m d'amplada per uns 2 m de profund, l'altura màxima no es pot determinar per què la cova s'ha emprat com abocador de deixalles (ampolles de vidre, neumàtics, restes ossis d'ovella), però segurament farà uns 2 m d'alçada.

##### 4.2. Descripció de les unitats que integren el bé

Nom: J.004.1

Descripció: Cova artificial de planta semicircular, amb columna absenta cap el costat dret. Presenta un pou d'entrada d'uns 2 m de llarg per 1'50 m d'ample. La cambra de la cova es semicircular i fa uns 3 m d'amplada per uns 2 m de profund, l'altura màxima no es pot determinar per què la cova s'ha emprat com abocador de deixalles (ampolles de vidre, neumàtics, restes ossis d'ovella), però segurament farà uns 2 m d'alçada.

Sa Cleda Sa Pleta  
Polígon 7 parcel·la 72

Núm. de catàleg J.004  
Nivell de protecció A1

## 5. Grau de conservació del bé

### 5.1. Grau de conservació

Id Unitat	Altura màxima	Grau de conservació	Grau de conservació de la unitat
J.004.1	5	2	

Grau d'identificació de les estructures	Grau de conservació del conjunt
1 (1 estructura identificada)	2'25

### 5.2. Patologies

Patologies en estructures	Patologies o defectes en murs
Patologies o defectes en cobertes	Elements que distorsionen Vegetació. S'ha emprat com a abocador de deixalles.

### 5.3. Reformes i modificacions

#### 5.3.1. Reformes i modificacions en el conjunt patrimonial

Modificació	Data de la modificació	Restauració	Data de la restauració

#### 5.3.2. Reformes i modificacions en les unitats

Id Unitat	Modificació	Data	Id Unitat	Modificació	Data

### 5.4. Riscs que afecten al grau de conservació

- Vegetació.
- S'ha emprat com a abocador il·legal de deixalles.
- Activitat Agrícoles.



Sa Cleda Sa Pleta  
Polígon 7 parcel·la 72

Núm. de catàleg  
Nivell de protecció

J.004  
A1

## 6. Potencialitat del conjunt i valors a protegir

### 6.1. Potencialitat com element patrimonial visible

Monumentalitat del conjunt			
Altura màxima de les estructures	5		
Grau de conservació	2		
Superfície del conjunt	1	Mitjana de la monumentalitat	2,66
Grau de significació del bé			
HISTÒRICA			
Nivell d'informació històrica	1		
Nivell de valoració social	1		
ESTÈTICO-ARTÍSTICA			
Singularitat segons grup tipològic-formal	1		
Singularitat dins el grup tipològic	1		
Singularitat segons tècnica constructiva	0		
Singularitat en funció del material	0		
Altres particularitats	0	Mitjana de significació	1,50
Potencialitat educativa-informativa			
Valoració didàctica-formativa	0		
Valoració turística-divulgativa	0	Mitjana de potencialitat educativa-informativa	0,00
Accés			
Tipus d'accés	1		
Mitjà d'accés	2		
Adequació de l'accés	1		
Temps des de la via pública en vehicle	5		
Temps a peu des de la via pública	5	Mitjana de l'accés al conjunt	2,80
Condicionament del bé			
Condicionament i neteja	0		
Senyalització	0	Mitjana del condicionament	0,00
Interpretació del conjunt			
		Nivell d'interpretació	0,00
<b>VALOR MITJÀ DE POTENCIALITAT COM A ELEMENT PATRIMONIAL VISITABLE</b>		<b>2,246</b>	<b>54,93%</b>

Sa Cleda Sa Pleta  
Polígon 7 parcel·la 72

Núm. de catàleg J.004  
Nivell de protecció A1

## 6.1. Valors a protegir

Elements i valors a preservar del conjunt i de les unitats

Tipologia de la cova. Visuals de la cova.

## 7. Referències Bibliogràfiques

MASCARÓ PASARIUS, J. (1967): "Corpus de toponímia de Mallorca", vols V-VI.  
PONS I HOMAR, G. (1999) "Anàlisi especial del poblament pretalaiòtic final i talaiòtic de Mallorca (S. XIX-VII a. C.)".  
Col La deixa, 2, Consell de Mallorca, Cultura i Patrimoni. Palma.

## 8. Règim de protecció i directrius d'intervenció

Classificació urbanística	Qualificació del sòl	Afeccions urbanístiques
Rústega	SRGI	

### 8.1. Nivell de protecció

Nivell de protecció del conjunt	Nivell de protecció de les unitats	Elements destacats a preservar
Integral	Integral	Cova funerària

### 8.2. Directrius d'intervenció

#### Actuacions urgents derivades de l'estat de conservació actual del conjunt i les seves unitats

Id conjunt	Actuació	Id Unitat	Actuació	Actuacions Àrea respecte i de control
J.004	Neteja de vegetació i deixalles.	J.004.1	Neteja de vegetació i deixalles.	

#### Actuacions permeses

Id conjunt	Actuació	Id Unitat	Actuació	Actuacions Àrea respecte i de control
J.004	Activitats orientades en la recuperació i posada en valors del bé.	J.004.1	Activitats orientades en la recuperació i posada en valors del bé.	Totes aquelles permeses per la normativa amb control arqueològic.

#### Actuacions per a potenciar la visita pública

Id conjunt	Actuació	Id Unitat	Actuació	Actuacions Àrea respecte i de control
J.004	Neteja de vegetació i deixalles. Condicionament de la cova. Senyalització.	J.004.1	Neteja de vegetació i deixalles. Condicionament de la cova. Senyalització.	

Arqueologia

Sa Cleda Sa Pleta  
Polígon 7 parcel·la 72

Núm. de catàleg  
Nivell de protecció

J.004  
A1

## 9. Documentació fotogràfica



Vista general de la cova



Vista general de la cova



Vista detall cova plena de deixalles



Vista detall cova plena de deixalles

## 10. Observacions

Ses Coves

Polígon 3 Parcel·les 274, 278 i 353

Núm. de catàleg

J.005

Nivell de protecció

A1

## 1. Nom i identificació del conjunt

Id	Nom	Categoria	Subcategoria
J.005	Ses Coves	Arqueologia	Prehistòric
Núm. Catàleg CIM	Núm. IMPP	Núm. Catàleg PGOU	Núm. Carta Arqueològica
LLU.005	489	J.005	24005
Nivell de protecció	Declaració BIC/BC	Propietat	Marc cronològic
Integral	(R.I.) - 51 - 0002151-00000 (10-09-1966)	Privat	Edat del Ferro. (Post-talaiòtic)
Anàlisi funcional tipològic	Ús original	Ús actual	
Conjunt de coves artificials i naturals retocades	Funerari	Habitatge, Traster.	
Unitats associades	Conjunts associats		
ET.033 (marjades)			
Data catalogació	Autor	Data darrera revisió	Resp. Treball de camp
1989	Pons i altres	18-07-2011	Emili Garcia Amengual

## 2. Localització del conjunt

## 2.1. Entorn físic

Municipi	Població		
Llubí	Llubí		
Coordenades UTM ED50	Coordenades UTM ETRSM 89	Localització del conjunt	
X= 500845,15 Y=4395804,30 Z= 40	X= 500751 Y=4395599,12 Z=40	Situat en el morro rocós situat al marge dret del torrent de Vinagrella	
Polígon	Parcel·la	Identificació cadastral	Parcel·les afectades zona control i respecte arqueològic
3	274 278 353	07030A00300274 07030A00300278 07030A00300353	274 275 276 277 278 279 351 353

## 2.2. Entorn biogeogràfic

Vegetació	Recursos hídrics
Garriga ullastres mates.	Torrent de Vinagrella a 50 m.

Ses Coves  
Polígon 3 Parcel·les 274, 278 i 353

Núm. de catàleg J.005  
Nivell de protecció A1

### 2.3. Anàlisi de visibilitat del conjunt

El jaciment controla visualment el torrent de Vinagrella, divisa la cova d'en Bellaruga, i l'actual poble de Llubí.

## 3. Documentació cartogràfica

### 3.1. Justificació de delimitació i de la zona de control arqueològic

#### Criteris de delimitació:

-Criteri jaciment més perímetre de respecte de 30 m en les coves per visual i respecte ambiental.

#### Delimitació:

A 1) X=500768 Y=4395703; 2) X=500850 Y=4395629; 3) X=500734 Y=4395537; 4) X=500665 Y=4395617; B 1) X=500547 Y=4395607; 2) X=500519 Y=4395528 3) X=500479 Y=4395553; 4) X=500521 Y=4395627.

#### Criteris de zona de control arqueològic:

-Criteri vial.

-Criteri parcel·la.

-Criteri delimitadors físics.

#### Zona control arqueològic:

1) X=500768 Y=4395703; 2) X=500850 Y=4395629; 3) X=500734 Y=4395537; 4) X=500686 Y=4395581; 5) X=500621 Y=4395581; 6) X=500561 Y=4395504; 7) X=500406 Y=4395598; 8) X=500538 Y=4395677; 9) X=500665 Y=4395617.

Ses Coves  
Polígon 3 Parcel·les 274, 278 i 353

Núm. de catàleg  
Nivell de protecció

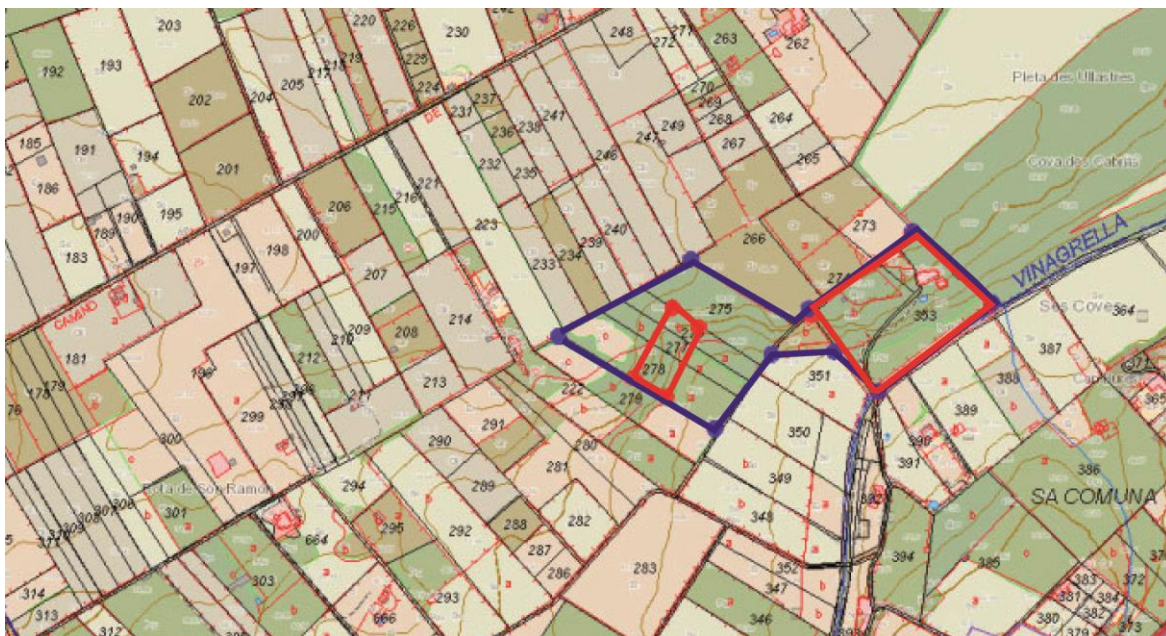
J.005  
A1

### 3.2 Documentació cartogràfica

#### Delimitació del jaciment i àrees de respecte i control arqueològic



Foto aèria amb delimitació en vermell i zona control arqueològic en blau del Jaciment J.005. Ses coves.



Mapa topogràfic cadastral amb delimitació en vermell i zona control arqueològic en blau del Jaciment J.005. Ses coves.

Ses Coves  
Polígon 3 Parcel·les 274, 278 i 353

Núm. de catàleg J.005  
Nivell de protecció A1

#### 4. Descripció del bé

##### 4.1. Descripció global

Conjunt de 9 coves artificials excavades a la roca. Una de les quals no hem pogut localitzar, i dues les que estan dins les cases no hem tingut accés.

##### 4.2. Descripció de les unitats que integren el bé

Nom: J.005.1

Descripció: No hem tingut accés. Segons la carta arqueològica, es tracta d'una cova de planta irregular, compartimentada en tres àmbits mitjançant dues parets excavades a la roca. Fa 10 m de llarg per 9 d'ample i una alçada màxima de 2'30 m. Orientada vers al sud. Reaprofitada com a casa.

Nom: J.005.2

Descripció: No hem tingut accés. Segons la carta arqueològica, es tracta d'una cova del que només conserva un sector de la cavitat, que estava desfigurat per parets modernes que foren bastides en habilitar-la com a habitatge. Té planta sensiblement rectangular fa 9 m de llarg per 7 m d'ample i 3 d'alt. Conserva una columna excavada a la roca.

Nom: J.005.3

Descripció: Cova excavada en la roca fa uns 10 metres d'ample per uns 10 de profunditat per 3 m d'alçada màxima. Presenta un mur de pedra modern a l'entrada. A més a més Al costat dret presenta una petita cavitat d'uns 2'50 m per 2 m de profunditat i 1'80 m d'alçada. Es fa servir com a traster.

Nom: J.005.4

Descripció: Cova excavada en la roca, en mal estat, conserva una columna excavada. Fa uns 10 m d'ample per 4 m de profunditat i 3 m d'alçada màxima. Reaprofitada com soll de porcs.

Nom: J.005.5

Descripció: Cova excavada en la roca, situada al costat del camí. De planta semicircular, fa uns 8 m d'ample per 4 m de profunditat per 3 m d'alçada màxima, reutilitzada com establia, presenta façana.

Nom: J.005.6

Descripció: Abric rocós natural, amb algun retoc a la part exterior. Fa uns 6 m d'ample per una profunditat de 3'50 m i una alçada màxima de 2'50 m.

Nom: J.005.7

Descripció: Petit abric rocós natural, de 3 m d'amplada per 1'50 m de profunditat i 1 m d'alçada màxima. No presenta signes d'estar retocada.

Ses Coves  
Polígon 3 Parcel·les 274, 278 i 353

Núm. de catàleg J.005  
Nivell de protecció A1

Nom: J.005.8

Descripció: Cova artificial, de planta rectangular, d'uns 5 m d'ample per 4'50 m de profunditat, amb una altura màxima d'1'80 m. Al costat esquerre presenta dues petites cavitats excavades en la roca, semblants a les capades de moro. La primera fa uns 70 cm d'ample per 60 cm alt i 40 cm de profund, situat a una altura d'1'40 m respecte al sòl. La segona a una altura d'1'30 m del sòl, 50 cm d'ample, 60 cm d'alçada i 25 cm de profund. Presenta muret de pedra en sec d'un reaprofitament modern contemporani. Està emmascarat per una densa capa de vegetació.

Nom: J.005.9

Descripció: No localitzada, es correspondria a la cova 6 de la carta arqueologia. Es tracta d'una cova natural que ha estat reutilitzada en època contemporània.

## 5. Grau de conservació del bé

### 5.1. Grau de conservació

Id Unitat	Altura màxima	Grau de conservació	Grau de conservació de la unitat
J.005.1	No es pot valorar	No es pot valorar	No es pot valorar
J.005.2	No es pot valorar	No es pot valorar	No es pot valorar
J.005.3	5 - 3 m.	4	4'5
J.005.4	5 - 3 m.	4	4'5
J.005.5	5 - 3 m.	4	4'5
J.005.6	5 - 3 m.	4	4'5
J.005.7	2 - 1 m.	3	2'5
J.005.8		4	4
J.005.9	No es pot valorar	No es pot valorar	No es pot valorar

Grau d'identificació de les estructures

4 (9 estructures)

Grau de conservació del conjunt

3'36

### 5.2. Patologies

Patologies en estructures

Patologies o defectes en murs

Patologies o defectes en cobertes

Elements que distorsionen

Vegetació. S'ha emprat com a cases, estables, traster.



Ses Coves  
Polígon 3 Parcel·les 274, 278 i 353

Núm. de catàleg J.005  
Nivell de protecció A1

### 5.3. Reformes i modificacions.

#### 5.3.1. Reformes i modificacions en el conjunt patrimonial

Modificació	Data de la modificació	Restauració	Data de la restauració

#### 5.3.2. Reformes i modificacions en les unitats.

Id Unitat	Modificació	Data	Id Unitat	Modificació	Data

#### 5.4. Riscs que afecten al grau de conservació.

- Vegetació.
- Construccions i reutilitzacions al llarg de la història.
- Activitat Agrícoles.

Ses Coves  
Polígon 3 Parcel·les 274, 278 i 353

Núm. de catàleg J.005  
Nivell de protecció A1

## 6. Potencialitat del conjunt i valors a protegir

### 6.1. Potencialitat com element patrimonial visible

Monumentalitat del conjunt			
Altura màxima de les estructures	5		
Grau de conservació	4		
Superfície del conjunt	5	Mitjana de la monumentalitat	4,66
Grau de significació del bé			
HISTÒRICA			
Nivell d'informació històrica	3		
Nivell de valoració social	1		
ESTÈTICO-ARTÍSTICA			
Singularitat segons grup tipològic-formal	1		
Singularitat dins el grup tipològic	1		
Singularitat segons tècnica constructiva	1		
Singularitat en funció del material	1		
Altres particularitats	0	Mitjana de significació	3,00
Potencialitat educativa-informativa			
Valoració didàctica-formativa	0		
Valoració turística-divulgativa	0	Mitjana de potencialitat educativa-informativa	0,00
Accés			
Tipus d'accés	4		
Mitjà d'accés	2		
Adequació de l'accés	1		
Temps des de la via pública en vehicle	5		
Temps a peu des de la via pública	5	Mitjana de l'accés al conjunt	4,40
Condicionament del bé			
Condicionament i neteja	0		
Senyalització	0	Mitjana del condicionament	0,00
Interpretació del conjunt			
		Nivell d'interpretació	0,00
<b>VALOR MITJÀ DE POTENCIALITAT COM A ELEMENT PATRIMONIAL VISITABLE</b>		<b>2,16</b>	<b>55,52%</b>

**Ses Coves****Polígon 3 Parcel·les 274, 278 i 353**

Núm. de catàleg

**J.005**

Nivell de protecció

**A1**

## 6.1. Valors a protegir

Elements i valors a preservar del conjunt i de les unitats

Tipologia de les coves.

Visuals de les coves.

## 7. Referències bibliogràfiques

MASCARÓ PASARIUS, J. (1967): "Corpus de toponímia de Mallorca", vols V-VI.

PONS I HOMAR, G. (1999) "Anàlisi especial del poblament pretalaiòtic final i talaiòtic de Mallorca (S. XIX-VII a. C.)". Col La deixa, 2, Consell de Mallorca, Cultura i Patrimoni. Palma.

Ses Coves  
Polígon 3 Parcel·les 274, 278 i 353

Núm. de catàleg J.005  
Nivell de protecció A1

## 8. Regim de protecció i directrius d'intervenció

Classificació urbanística	Qualificació del sòl	Afeccions urbanístiques
Rústega	SRGI / SRGIII	

### 8.1. Nivell de protecció

Nivell de protecció del conjunt	Nivell de protecció de les unitats	Elements destacats a preservar
Integral	Integral	Coves funeràries. Visuals.

### 8.2. Directrius d'intervenció

#### Actuacions urgents derivades de l'estat de conservació actual del conjunt i les seves unitats

Id conjunt	Actuació	Id Unitat	Actuació	Actuacions Àrea respecte i de control
J.005	Neteja de vegetació i deixalles.	J.005.1 J.005.2 J.005.3 J.005.4 J.005.5 J.005.6 J.005.7 J.005.8 J.005.9	Neteja de vegetació i deixalles.	

#### Actuacions permeses

Id conjunt	Actuació	Id Unitat	Actuació	Actuacions Àrea respecte i de control
J.005	Activitats orientades en la recuperació i posada en valors del bé.	Totes les anteriors	Activitats orientades en la recuperació i posada en valors del bé.	Totes aquelles permeses per la normativa amb control arqueològic.

#### Actuacions per a potenciar la visita pública

Id conjunt	Actuació	Id Unitat	Actuació	Actuacions Àrea respecte i de control
J.005	Neteja de vegetació i deixalles. Condicionament de les coves. Senyalització.	Totes les anteriors	Neteja de vegetació i deixalles. Condicionament de les coves. Senyalització.	

Ses Coves  
Polígon 3 Parcel·les 274, 278 i 353

Núm. de catàleg J.005  
Nivell de protecció A1

### 9. Documentació fotogràfica



Vista general de la ubicació de ses coves



Entrada cova 3



Vista detall Interior de la cova 3



Interior de la cova 3. Detall àmbit



Vista frontal de la cova 4



Vista interior cova reutilitzat com a soll de la cova 4

Ses Coves

Polígon 3 Parcel·les 274, 278 i 353

Núm. de catàleg

J.005

Nivell de protecció

A1



Vista detall de la columna de la cova 4



Vista façana de la cova 5



Vista Interior de la cova 5



Vista Interior de la cova 5



Vista de la cova 6



Vista des de l'interior de la cova 6

Ses Coves

Polígon 3 Parcel·les 274, 278 i 353

Núm. de catàleg

J.005

Nivell de protecció

A1



Vista detall de la columna de la cova 4



Vista façana de la cova 5




Vista Interior de la cova 5



Vista de la façana des de l'interior



Vista Interior de la cova 8



Vista de les capades de moro

Ses Coves  
 Polígon 3 Parcel·les 274, 278 i 353

Núm. de catàleg J.005  
 Nivell de protecció A1



Vista des de l'entrada de la cova 8



Vista de l'entrada des de l'interior de la cova 8

## 10. Observacions

No hem tingut accés a la coves J.005.1 i J.005.2 integrades a l'interior de les cases de ses coves, per la qual cosa, previ a l'obtenció de la llicència municipal d'obres, per a l'autorització de qualsevol intervenció a dins de l'àmbit de protecció delimitat, serà necessària :

- 1.- La presentació d'un estudi previ que haurà de contenir com a mínim la següent documentació :
    - 1.- Plànols descriptius acurats i detallats de l'estat actual i plànols a nivell d'avantprojecte de la proposta d'intervenció.
    - 2.- Reportatge fotogràfic exhaustiu dels elements i les diferents parts que l'integren tant interiors com exteriors.
    - 3.- Estudi detallat del seu estat de conservació.
    - 4.- Memòria de valoració i reportatge fotogràfic dels elements a conservar, reparar o restaurar.
    - 5.- Memòria justificativa de la intervenció proposada així com descripció de les tècniques d'execució previstes i dels materials d'acabat.
  - 2.- Aquest estudi previ haurà de ser informat pels tècnics municipals.
- Si aquest informe és favorable, es comunicarà a l'interessat perquè sol·liciti la llicència corresponent.  
 No hem Localitzat l'estructura J.005.9.



## Es Racons Son Roig

Polígon 7 Parcel·les 485, 499, 500, 501, 502, 495, 493, 748, 490, 491, 421, 420, 419, 418, 422, 790, 791, 789, 448, 449, 451, 489,488,487

Núm. de catàleg

J.006

Nivell de protecció

A1

## 1. Nom i identificació del conjunt.

Id	Nom	Categoria	Subcategoria
J.006	Es Racons Son Roig	Arqueologia	Prehistòric

Núm. Catàleg CIM	Núm. IMPP	Núm. Catàleg PGOU	Núm. Carta Arqueològica
LLU-006	490	J.006	24006

Nivell de protecció	Declaració BIC/BC	Propietat	Marc Cronològic
Integral	(R.I.) - 51 - 0002152 - 00000	Privat	Edat del Ferro

Anàlisi funcional tipològic	Ús original	Ús actual
Poblat, centre cerimonial?	Habitat, ritual	Agrícola, garriga

Unitats associades	Conjunts associats
ET.023 (era); ET.020 (era i barraca); ET.056 (pou); ET.043 (molí)	

Data catalogació	Autor	Data darrera revisió	Resp. Treball de camp
1989	Pons i altres	10-06-2011	Emili Garcia Amengual

## 2. Localització del conjunt

## 2.1. Entorn físic

Municipi	Població
Llubí	Llubí

Coordenades UTM ED50	Coordenades UTM ETRSM 89	Localització del conjunt
X= 500659 Y=4393713 Z=63	X= 500565 Y=4393507 Z=63	Situat a la vessant d'un turó als dos costats del camí del molí Blanc

Polígon	Parcel·la	Identificació cadastral	Parcel·les afectades zona control i respecte arqueològic
7	485 499 500 501 502 495 493 748 490 491 421 420	07030A00700485 07030A00700499 07030A00700500 07030A00700501 07030A00700502 07030A00700495 07030A00700493 07030A00700748 07030A00700490 07030A00700491 07030A00700421 07030A00700420	485 499 500 501 502 495 493 748 490 491 421 420

## Es Racons Son Roig

Polígon 7 Parcel·les 485, 499, 500, 501, 502, 495, 493, 748, 490, 491, 421,  
420, 419, 418, 422, 790, 791, 789, 448, 449, 451, 489, 488, 487

Núm. de catàleg

J.006

Nivell de protecció

A1

	419	07030A00700419	419
	418	07030A00700418	418
	422	07030A00700422	422
	790	07030A00700790	790
	791	07030A00700791	791
	789	07030A00700789	789
	448	07030A00700448	448
	449	07030A00700449	449
	451	07030A00700451	451
	489	07030A00700489	489
	488	07030A00700488	488
	487	07030A00700487	487
			454
			460
			461
			462
			463
			464
			503
			505
			506
			507
			508
			498
			497
			496
			492
			717
			724
			716
			725
			417
			416
			415
			793
			410
			792
			425
			426
			427
			428
			431
			432
			434
			447
			450
			484

Es Racons Son Roig

Núm. de catàleg

J.006

Polígon 7 Parcel·les 485, 499, 500, 501, 502, 495, 493, 748, 490, 491, 421, 420, 419, 418, 422, 790, 791, 789, 448, 449, 451, 489,488,487

Nivell de protecció

A1

## 2.2. Entorn biogeogràfic

Vegetació
Camp de cultiu: ametllers, garrovers. Garriga: mata i ullastres. Bosc: pins

Recursos hídrics
A 1280 m. del torrent de Vinagrella

## 2.3. Anàlisi de visibilitat del conjunt

Jaciment que esta orientat al control visual. Divisaria els jaciments de Son Bessó, Sa Cleda, Son Perot Alomar, Son Perotet de S'Estany i Son Torrents.

## 3. Documentació cartogràfica

### 3.1. Justificació de delimitació i de la zona de control arqueològic

#### Criteris de delimitació:

- Criteri jaciment més perímetre de respecte de 50 m en els talaiots i turriformes per visual i respecte ambiental.
- Presencia de material ceràmic en les tanques.

#### Delimitació:

1) X= 500739 Y=4393782; 2) X= 500779 Y=4393748; 3) X=500637 Y=4393580;4) X=500617 Y=4393573;5) X=500605 Y=4393438; 6) X=500570 Y= 4393365;7) X=500564 Y=4393306; 8) X=500505 Y=4393371; 9) X=500446 Y=4393324; 10) X=500411 Y=4393351;11) X=500411 Y=4393393; 12) X=500443 Y=4393466; 13) X=500450 Y=4393486; 14) X=500410 Y=4393532; 15) X=500483 Y=4393590; 16) X=500464 Y=4393609; 17) X=500549 Y=4393652;18) X=500521 Y=4393682; 19) X=500622 Y=4393740; 20) X=500704 Y=4393789.

#### Criteris de zona de control arqueològic:

- Criteri vial.
- Criteri parcel·la.
- Criteri delimitadors físics.

#### Zona control arqueològic:

1) X=500716 Y=4393867; 2) X= 500741 Y=4393782; 3) X= 500784 Y=4393748; 4) X=500859 Y=4393658; 5) X=500715 Y=4393502;6) X=500786 Y=4393431; 7) X=500819 Y=4393396; 8) X=500728 Y=4393279; 9) X=500694 Y=4393306; 10) X=500611 Y=4393230;11) X=500580 Y=4393250; 12) X=500539 Y=4393222; 13) X=500438 Y=4393315; 14) X=500366 Y=4393258; 15) X=500333 Y=4393283; 16) X=500347 Y=4393325; 17) X=500326 Y=4393339;18) X=500389 Y=4393400; 19) X=500278 Y=4393433; 20) X=500208 Y=4393469; 21) X=500314 Y=4393559; 22) X=500412 Y=4393629; 23) X=500384 Y=4393653; 24) X=500449 Y=4393731; 25) X=500602 Y=4393801.

Es Racons Son Roig

Polígon 7 Parcel·les 485, 499, 500, 501, 502, 495, 493, 748, 490, 491, 421, 420, 419, 418, 422, 790, 791, 789, 448, 449, 451, 489, 488, 487

Núm. de catàleg

J.006

Nivell de protecció

A1

### 3.2 Documentació cartogràfica

#### Delimitació del jaciment i àrees de respecte i control arqueològic

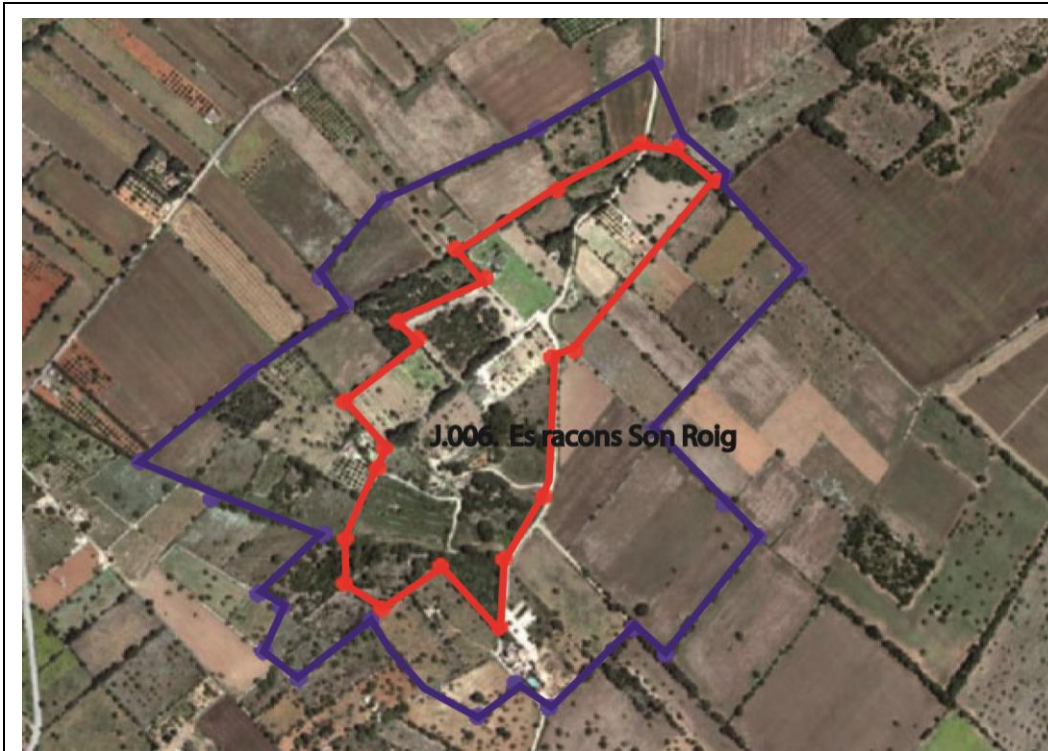
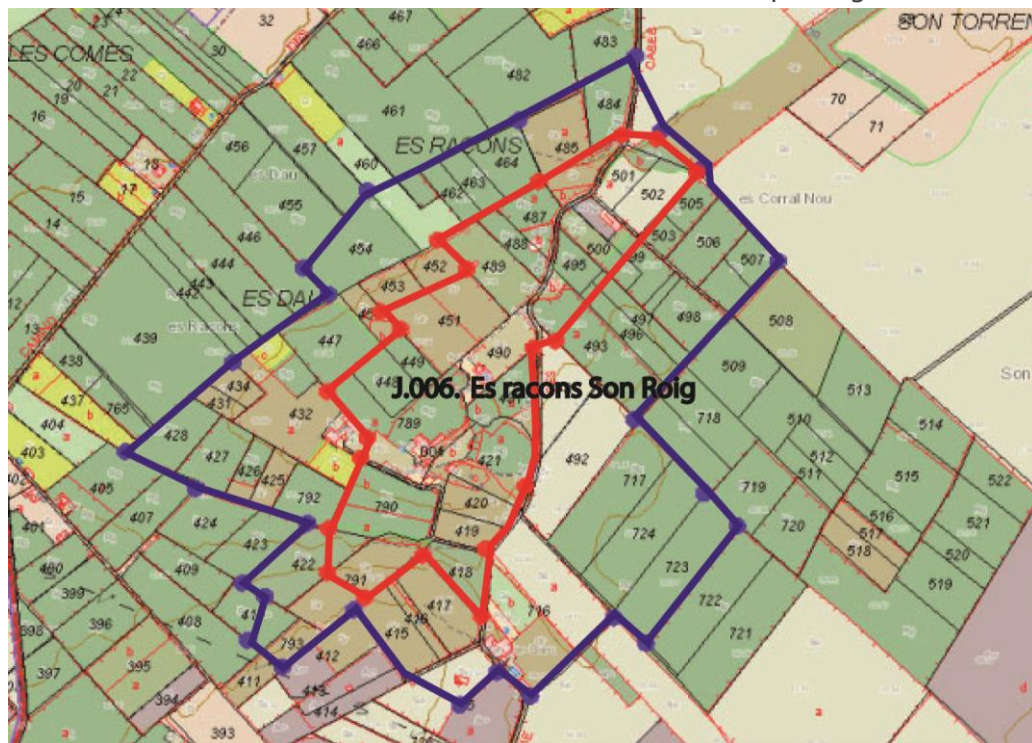


Foto aèria amb delimitació en vermell i zona de control arqueològic en blau del Jaciment J.006.



Mapa cadastral amb delimitació en vermell i de la zona de control arqueològic del Jaciment J.006.

Es Racons Son Roig

Núm. de catàleg

J.006

Polígon 7 Parcel·les 485, 499, 500, 501, 502, 495, 493, 748, 490, 491, 421, 420, 419, 418, 422, 790, 791, 789, 448, 449, 451, 489,488,487

Nivell de protecció

A1

#### 4. Descripció del bé

##### 4.1. Descripció global

Jaciment arqueològic prehistòric format per una cova artificial de planta allargada, tres talaiots de planta circular, 1 estructura de planta quadrada, tram de muralla integrat a 1 marge. Restes d'estructures indeterminades.

##### 4.2. Descripció de les unitats que integren el bé

Nom: J.006.1

Descripció: Talaiot de planta circular, d'uns 12 metres de diàmetre i 4'50 m d'alçada. Construït amb tècnica de pedra en sec i ciclòpia, els blocs de la primera filada són de grans dimensions, i estan disposats horitzontalment mentre que els que conformen les 5 filades restants, són de menors dimensions i també estan disposats en posició horitzontal. L'entrada esta orientada cap al SE. L'interior conserva un bloc de la columna central. Al mur est de l'estructura es divisa un petit buit al mur.

Al costat nord se li adossa una estructura. Es situa a la parcel·les 487 i 488 del polígon 7. X= 500613,64 Y: 4393674,60 Z=62.

Nom: J.006.2

Descripció: Talaiot de planta circular, d'uns 11 metres de diàmetre i 3'50 m d'alçada. Construït amb tècnica de pedra en sec i ciclòpia, els blocs de la primera filada són de grans dimensions, i estan disposats horitzontalment mentre que els que conformen les filades superiors, són de menors dimensions i també estan disposats en posició horitzontal. No s'ha pogut localitzar l'accés d'entrada. Presenten estructures adossades indeterminades.

Es situa al recinte 2 de la parcel·la 493 del polígon 7. X= 500633,89 Y: 4393637,04 Z=58.

Nom: J.006.3

Descripció: Mur talaiòtic reutilitzat com a marge, situat arran del camí des Molí d'en Blanc. Té una alçada màxima de 1'80 m i una longitud d'uns 20 m. Fa de contenció de terra per la qual cosa no se divisa l'altra cara de la muralla, s'observa algun fragment de ceràmica.

Es situa a la parcel·les 69, 499 i 501 del polígon 7. X= 500703,78 Y: 4393770,41 Z=62.

Nom: J.006.4

Descripció: Cova artificial, de planta allargada, excavada en la roca, fa uns 3 m d'amplària per 7 m de profund i una altura màxima de 1'70 m. Presenta un accés modificat en època contemporània. L'interior presenta acumulacions de blocs de mitjanes i petites, disposades com clapers als costats condicionament contemporani.

Es situa a la parcel·la 491 del polígon 7. X= 500565,90 Y: 4393525,00 Z=62.

Es Racons Son Roig

Núm. de catàleg

J.006

Polígon 7 Parcel·les 485, 499, 500, 501, 502, 495, 493, 748, 490, 491, 421, 420, 419, 418, 422, 790, 791, 789, 448, 449, 451, 489, 488, 487

Nivell de protecció

A1

Nom: J.006.5

Descripció: Segons la carta arqueològica es tractava d'una cavitat natural, durant la delimitació del jaciment no es va localitzar, nosaltres tampoc hem pogut trobar.

Nom: J.006.6

Descripció: Restes d'un talaiot circular d'uns 12 m de diàmetre per uns 2'20 m d'alçada. Esta densament coberta per una densa capa de vegetació. Es situa a la parcel·la 491 del polígon 7. X= 500564,10 Y: 4393521,00 Z=62.

Nom: J.006.7

Descripció: Restes d'un talaiot circular d'uns 2'20 m d'alçada. Esta densament coberta per una densa capa de vegetació. Es situa a la parcel·la 422 del polígon 7. X= 500562,62 Y: 4393479,83 Z=66.

Nom: J.006.8

Descripció: Estructura talaiòtica de planta quadrada, presenta els blocs molt ben treballats, fa uns 2 m d'alçada, la tècnica constructiva recorda a l'edifici de planta rectangular de l'Hospitalet Vell. Està coberta per una densa capa de vegetació.

Es situa a la parcel·la 422 del polígon 7. X= 500562,62 Y: 4393479,83 Z=66.

Nom: J.006.9

Descripció: Estructura talaiòtica de planta indeterminada, fa uns 2 m d'alçada, la tècnica constructiva es ciclòpia. Està coberta per una densa capa de vegetació. Es situa a la parcel·la 422 del polígon 7. X= 500578,72 Y: 4393490,83 Z=62.

Nom: J.006.10

Descripció: Estructures talaiòtiques de planta indeterminada, que fan uns 2 m d'alçada, la tècnica constructiva es ciclòpia. Està coberta per una densa capa de vegetació. Es situa a la parcel·la 422 del polígon 7. X= 500549,74 Y: 4393454,18 Z=63.

Nom: J.006.11

Descripció: Estructura de planta indeterminada. Esta formada per blocs de pedra per la construcció d'un marge, a dos metres en paral·lel s'observa una paret aprofitant l'aflorament de la roca natural que es retalla. No s'observa ceràmica en superfície

Es situa a la parcel·la 790 del polígon 7. X= 500549,74 Y: 4393454,18 Z=63.

Nom: J.006.12

Descripció: Conjunt de murs que pertanyen a estructures prehistòriques indeterminades a les quals se li han recolzat marges. Són les següents:

Mur 1: mur de pedra ciclòpia d'uns 25 m de llarg per una altura màxima 2 m, s'assenta sobre el nivell

Es Racons Son Roig

Núm. de catàleg

J.006

Polígon 7 Parcel·les 485, 499, 500, 501, 502, 495, 493, 748, 490, 491, 421, 420, 419, 418, 422, 790, 791, 789, 448, 449, 451, 489,488,487

Nivell de protecció

A1

natural, s'assenta marge.

Mur 2: mur d'un metre d'alçada construït amb tècniques ciclòpies al que s'adossa un marge contemporani.

Es situa a la parcel·la 418 del polígon 7. X= 500536,08 Y: 4393362,37 Z=59Es situa a la parcel·la 790 del polígon 7. X= 500549,74 Y: 4393454,18 Z=63.

## 5. Grau de conservació del bé

### 5.1. Grau de conservació

Id Unitat	Altura màxima	Grau de conservació	Grau de conservació de la unitat
J.006.1	5 - 4,50 m.	4	4'5
J.006.2	5 - 3,50 m.	4	4'5
J.006.3	4 - 1'80 m.	2	3
J.006.4	4 - 1'80 m.	2	3
J.006.5	No es pot valorar	No es pot valorar	No es pot valorar
J.006.6	5 - 2'20 m.	2	3'5
J.006.7	5 - 2'20 m.	2	3'5
J.006.8	5 - 2 m.	2	3'5
J.006.9	5 - 2 m.	2	3'5
J.006.10	5 - 2 m.	2	3'5
J.006.11	2 - 0'80 m.	2	2
J.006.12	5 - 2 m.	2	3'5

Grau d'identificació de les estructures

5 sobre 5 (12 estructures identificades)

Grau de conservació del conjunt

4'22

Es Racons Son Roig

Núm. de catàleg

J.006

Polígon 7 Parcel·les 485, 499, 500, 501, 502, 495, 493, 748, 490, 491, 421,  
420, 419, 418, 422, 790, 791, 789, 448, 449, 451, 489,488,487

Nivell de protecció

A1

## 5.2. Patologies

Patologies en estructures	Patologies o defectes en murs
Patologies o defectes en cobertes	Elements que distorsionen
	Vegetació. Activitats Agrícoles. Construcció de cases, Marges adossats.

## 5.3. Reformes i modificacions

### 5.3.1. Reformes i modificacions en el conjunt patrimonial

Modificació	Data de la modificació	Restauració	Data de la restauració

### 5.3.2. Reformes i modificacions en les unitats.

Id Unitat	Modificació	Data	Id Unitat	Modificació	Data

## 5.4. Riscs que afecten al grau de conservació.

- Risc per activitats agrícoles.
- Construcció: S'han reaprofitat blocs per fer marges de les tanques, eres, clapers.
- Vegetació que cobreix les estructures.



Es Racons Son Roig

Núm. de catàleg

J.006

Polígon 7 Parcel·les 485, 499, 500, 501, 502, 495, 493, 748, 490, 491, 421, 420, 419, 418, 422, 790, 791, 789, 448, 449, 451, 489,488,487

Nivell de protecció

A1

**6. Potencialitat del conjunt i valors a protegir****6.1. Potencialitat com element patrimonial visible**

Monumentalitat del conjunt			
Altura màxima de les estructures	5		
Grau de conservació	5		
Superfície del conjunt	5	Mitjana de la monumentalitat	5,00
Grau de significació del bé			
HISTÒRICA			
Nivell d'informació històrica	3		
Nivell de valoració social	3		
ESTÈTICO-ARTÍSTICA			
Singularitat segons grup tipològic-formal	1		
Singularitat dins el grup tipològic	1		
Singularitat segons tècnica constructiva	1		
Singularitat en funció del material	1		
Altres particularitats	1	Mitjana de significació	4,00
Potencialitat educativa-informativa			
Valoració didàctica-formativa	2		
Valoració turística-divulgativa	1	Mitjana de potencialitat educativa-informativa	1,50
Accés			
Tipus d'accés	4		
Mitjà d'accés	4		
Adequació de l'accés	3		
Temps des de la via pública en vehicle	5		
Temps a peu des de la via pública	5	Mitjana de l'accés al conjunt	5,20
Condicionament del bé			
Condicionament i neteja	0		
Senyalització	1	Mitjana del condicionament	0,50
Interpretació del conjunt			
		Nivell d'interpretació	0,00
<b>VALOR MITJÀ DE POTENCIALITAT COM A ELEMENT PATRIMONIAL VISITABLE</b>		<b>2,7</b>	<b>66,01%</b>

Es Racons Son Roig

Núm. de catàleg

J.006

Polígon 7 Parcel·les 485, 499, 500, 501, 502, 495, 493, 748, 490, 491, 421, 420, 419, 418, 422, 790, 791, 789, 448, 449, 451, 489, 488, 487

Nivell de protecció

A1

## 6.1. Valors a protegir

Elements i valors a preservar del conjunt i de les unitats

- Arquitectura ciclòpia del jaciment.
- Visuals del jaciment.
- Entorn natural del jaciment.
- Coves funeràries.

## 7. Referències bibliogràfiques

ALBERTÍ, J.; CARDELL, J.; ROSSELLÓ, R. (2001): "Història de Llubí de la Prehistòria a 1600" Cristòfol Rosselló Perelló editor. Llubí.

ARAMBURU, J. (2004): "Mallorca arqueològica" Consell de Mallorca.

ARAMBURU, J.; GARRIDO, C.; SASTRE, V. (1994): "Guía Arqueològica de Mallorca". Olañeta Editor. Palma de Mallorca.

MASCARÓ PASARIUS, J. (1967): "Corpus de toponímia de Mallorca", vols V-VI.

PONS I HOMAR, G. (1999) "Anàlisi especial del poblament pretalaiòtic final i talaiòtic de Mallorca (S. XIX-VII a. C.)". Col La deixa, 2, Consell de Mallorca, Cultura i Patrimoni. Palma.

## 8. Règim de protecció i directrius d'intervenció

Classificació urbanística	Qualificació del sòl	Afeccions urbanístiques
Rústega	SRGI	

### 8.1. Nivell de protecció.

Nivell de protecció del conjunt	Nivell de protecció de les unitats	Elements destacats a preservar
Integral	Integral	<ul style="list-style-type: none"> <li>- Arquitectura ciclòpia del jaciment.</li> <li>- Visuals del jaciment.</li> <li>- Entorn natural del jaciment.</li> <li>- Coves funeràries.</li> </ul>

### 8.2. Directrius d'intervenció.

Actuacions urgents derivades de l'estat de conservació actual del conjunt i les seves unitats

Id conjunt	Actuació	Id Unitat	Actuació	Actuacions Àrea respecte i de control
J.006	Neteja de vegetació.	J.006.1 J.006.2 J.006.3 J.006.4 J.006.5	Neteja de vegetació.	Neteja de vegetació.

Arqueologia

## Es Racons Son Roig

Polígon 7 Parcel·les 485, 499, 500, 501, 502, 495, 493, 748, 490, 491, 421, 420, 419, 418, 422, 790, 791, 789, 448, 449, 451, 489, 488, 487

Núm. de catàleg

J.006

Nivell de protecció

A1

		J.006.6 J.006.7 J.006.8 J.006.9 J.006.10 J.006.11 J.006.12		
--	--	--	--	--

## Actuacions permeses

Id conjunt	Actuació	Id Unitat	Actuació	Actuacions Àrea respecte i de control
J.006	Activitats orientades en la recuperació i posada en valors del bé.	Totes les anteriors	Activitats orientades en la recuperació i posada en valors del bé.	Totes aquelles permeses per la normativa amb control arqueològic.

## Actuacions per a potenciar la visita pública

Id conjunt	Actuació	Id Unitat	Actuació	Actuacions Àrea respecte i de control
J.006	Neteja de vegetació. Excavació i consolidació de les estructures. Realització de sondejos per delimitar el conjunt i per veure si hi ha més estructures. Condicionament del jaciment per la seva visita.	Totes les anteriors	Neteja de vegetació. Excavació i consolidació de les estructures. Realització de sondejos per delimitar el conjunt i per veure si hi ha més estructures. Condicionament del jaciment per la seva visita.	Neteja de vegetació.

Es Racons Son Roig

Polígon 7 Parcel·les 485, 499, 500, 501, 502, 495, 493, 748, 490, 491, 421, 420, 419, 418, 422, 790, 791, 789, 448, 449, 451, 489,488,487

Núm. de catàleg

J.006

Nivell de protecció

A1


## 9. Documentació fotogràfica



Vista de l'estructura J.006.1



Vista de l'estructura J.006.1



L'estructura J.006.1 des Racons vista



Vista de l'interior de l'estructura J.006.1



Vista de l'estructura J.006.2



Vista de l'estructura J.006.2 i una estructura adossada

Es Racons Son Roig

Polígon 7 Parcel·les 485, 499, 500, 501, 502, 495, 493, 748, 490, 491, 421, 420, 419, 418, 422, 790, 791, 789, 448, 449, 451, 489, 488, 487

Núm. de catàleg

J.006

Nivell de protecció

A1



Estructura J.006.3 tram de muralla



Vista J.006.3 tram de Muralla



Vista de l'estructura J.006.6



Vista de l'estructura J.006.6



Estructura J.006.4. Cavitat artificial excavada en la roca



Vista detall estructura J.006.4

Es Racons Son Roig

Polígon 7 Parcel·les 485, 499, 500, 501, 502, 495, 493, 748, 490, 491, 421, 420, 419, 418, 422, 790, 791, 789, 448, 449, 451, 489,488,487

Núm. de catàleg

J.006

Nivell de protecció

A1



Vista de l'estructura J.006.7



Estructura J.006.8. de planta quadrada



Vista detall estructura J.006.8



Vista de l'estructura J.006.9



Vista de l'estructura J.006.10



Vista de l'estructura J.006.11

Es Racons Son Roig

Polígon 7 Parcel·les 485, 499, 500, 501, 502, 495, 493, 748, 490, 491, 421, 420, 419, 418, 422, 790, 791, 789, 448, 449, 451, 489,488,487

Núm. de catàleg

J.006

Nivell de protecció

A1



Estructura J.006.12



Vista detall estructura J.006.12

## 10. Observacions

Cova J.006.5 No localitzada.

Sa Serra de Muro Can Carreres  
Polígon 7 Parcel·les 180, 181 i 806.

Núm. de catàleg J.007  
Nivell de protecció A1

## 1. Nom i identificació del conjunt.

<b>Id</b> J.007	<b>Nom</b> Sa Serra de Muro Can Carreres	<b>Categoria</b> Arqueologia	<b>Subcategoria</b> Prehistòric
<b>Núm. Catàleg CIM</b> LLU.007	<b>Núm. IMPP</b> 491	<b>Núm. Catàleg PGOU</b> J.007	<b>Núm. Carta Arqueològica</b> 24007
<b>Nivell de protecció</b> Integral	<b>Declaració BIC/BC</b> (R.I.)-51-0002153-00000	<b>Propietat</b> Privat	<b>Marc cronològic</b> Edat del Ferro. Talaiòtic
<b>Anàlisi funcional tipològic</b> Talaiot circular amb estructures adossades	<b>Ús original</b> Ritual, cerimonial	<b>Ús actual</b> Garriga, integrat jardí d'una casa	
<b>Unitats associades</b>	<b>Conjunts associats</b>		
<b>Data catalogació</b> 1989	<b>Autor</b> Pons i altres	<b>Data darrera revisió</b> 15-04-2011	<b>Resp. Treball de camp</b> Emili Garcia Amengual

## 2. Localització del conjunt

### 2.1. Entorn físic

<b>Municipi</b> Llubí	<b>Població</b> Llubí		
<b>Coordenades UTM ED50</b> X= 503369,60 Y= 4392535,16 Z=127	<b>Coordenades UTM ETRSM 89</b> X= 503246 Y= 4392330 Z=127	<b>Localització del conjunt</b> Situada a la vessant sud d'un turó, a la finca de Can Carreres.	
<b>Polígon</b> 7	<b>Parcel·la</b> 180 181 806	<b>Identificació cadastral</b> 07030A00700180 07030A00700181 07030A00700806	<b>Parcel·les afectades zona control i respecte arqueològic</b> 180 181 806

### 2.2. Entorn biogeogràfic

<b>Vegetació</b> Camp de cultius: ametllers. Garriga ullastres mates.	<b>Recursos hídrics</b> A 180m d'un sistema hídric que desemboca a la síquia Reial. 400 m d'un Comellar. 1300 m de la Font de Son Rossinyol.
--	---



Sa Serra de Muro Can Carreres  
Polígon 7 Parcel·les 180, 181 i 806.

Núm. de catàleg J.007  
Nivell de protecció A1

### 2.3. Anàlisi de visibilitat del conjunt

Des del talaiotes divisa els jaciments de Son Perot Alomar, Son Llompart, Son Prim Vell Son Más, Son Prim Sa Pleta.

## 3. Documentació cartogràfica

### 3.1. Justificació de delimitació i de la zona de control arqueològic

#### **Criteris de delimitació:**

-Criteri de Restes talaiot més area de protecció 50 m entorn respecte visuals.

#### **Delimitació:**

1) X=503202 Y=439241; 2) X=503319 Y=4392340; 3) X=503268 Y=4392246; 4) X=503194 Y=4392276; 5) X=503176 Y=4392244 6) X=503135 Y=4392267.

#### **Criteris de zona de control arqueològic:**

- Criteri vial.

-Criteri parcel·la.

-Criteri delimitadors físics.

#### **Zona control arqueològic:**

1) X=503202 Y=439241; 2) X=503319 Y=4392340; 3) X=503268 Y=4392246; 4) X=503194 Y=4392276; 5) X=503176 Y=4392244 6) X=503135 Y=4392267.

Sa Serra de Muro Can Carreres  
Polígon 7 Parcel·les 180, 181 i 806.

Núm. de catàleg  
Nivell de protecció

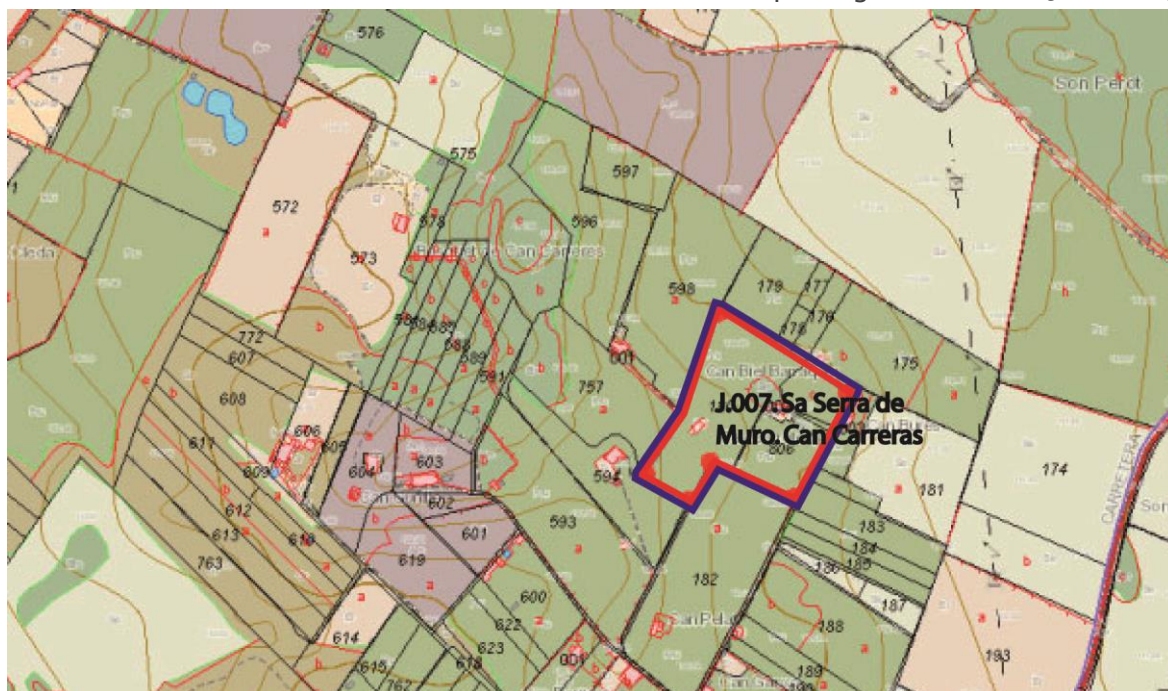
J.007  
A1

### 3.2 Documentació cartogràfica

#### Delimitació del jaciment i àrees de respecte i control arqueològic



Foto aèria amb delimitació en vermell i zona de control arqueològic en blau del Jaciment J.007.



Mapa topogràfic cadastral amb delimitació en vermell i de la zona de control arqueològic del Jaciment J.007 Sa Serra de Muro Can Carreres

Sa Serra de Muro Can Carreres  
Polígon 7 Parcel·les 180, 181 i 806.

Núm. de catàleg J.007  
Nivell de protecció A1

#### 4. Descripció del bé

##### 4.1. Descripció global

Talaiot circular ha patit modificacions i afectacions contemporània. També conegut com talaiot de Can Salvà. Fa unes dimensions 19 m de diàmetre exterior i 14 m de diàmetre interior i uns 6 m d'alçada. Esta fet en tècnica ciclòpia, conserva mur de doble parament que té un gruix de 2'20 m. No conserva l'accés d'entrada, ja que s'ha construït una casa al costat, i el que seria zona d'entrada s'ha condicionat com un jardí. En canvi, conserva dos blocs de la columna central, adossat al parament exterior es localitzen dos blocs del que seria el pilar.

Està envoltat, excepte a la zona estaria l'entrada, per un marge de 2'5 m d'alçada que ha reaprofitat algun bloc.

A més s'observen estructures adossades indeterminades que no permeten identificar-les.

##### 4.2. Descripció de les unitats que integren el bé

Nom: J.007.1

Descripció: Talaiot de planta circular de 19 m de diàmetre exterior i 14 m de diàmetre interior i uns 6 m d'alçada. Esta fet en tècnica ciclòpia, conserva mur de doble parament que té un gruix de 2'20 m. No conserva l'accés d'entrada, ja que s'ha construït una casa al costat, i el que seria zona d'entrada s'ha condicionat com un jardí. En canvi, conserva dos blocs de la columna central, adossat al parament exterior es localitzen dos blocs del que seria el pilar.

Està envoltat, excepte a la zona estaria l'entrada, per un marge de 2'5 m d'alçada que ha reaprofitat algun bloc.

A més s'observen estructures adossades indeterminades que no permeten identificar-les.

Es localitza a les parcel·les 180,181,806 del polígon 7.

Sa Serra de Muro Can Carreres  
Polígon 7 Parcel·les 180, 181 i 806.

Núm. de catàleg J.007  
Nivell de protecció A1

## 5. Grau de conservació del bé

### 5.1. Grau de conservació

Id Unitat	Altura màxima	Grau de conservació	Grau de conservació de la unitat
J.007.1	5 – 6'50 m	6	5'50

Grau d'identificació de les estructures	Grau de conservació del conjunt
1 (1 estructura identificada)	3'25

### 5.2. Patologies

Patologies en estructures	Patologies o defectes en murs
Patologies o defectes en cobertes	Elements que distorsionen
	Vegetació. Construcció casa en època contemporània.

### 5.3. Reformes i modificacions

#### 5.3.1. Reformes i modificacions en el conjunt patrimonial

Modificació	Data de la modificació	Restauració	Data de la restauració

#### 5.3.2. Reformes i modificacions en les unitats

Id Unitat	Modificació	Data	Id Unitat	Modificació	Data

### 5.4. Riscs que afecten al grau de conservació

- Vegetació.
- Activitat Agrícoles.
- Construcció de casa al costat del talaiot.

Sa Serra de Muro Can Carreres  
Polígon 7 Parcel·les 180, 181 i 806.

Núm. de catàleg  
Nivell de protecció

J.007  
A1

## 6. Potencialitat del conjunt i valors a protegir

### 6.1. Potencialitat com element patrimonial visible

Monumentalitat del conjunt			
Altura màxima de les estructures	5		
Grau de conservació	6		
Superfície del conjunt	5	Mitjana de la monumentalitat	5,50
Grau de significació del bé			
HISTÒRICA			
Nivell d'informació històrica	3		
Nivell de valoració social	1		
ESTÈTICO-ARTÍSTICA			
Singularitat segons grup tipològic-formal	1		
Singularitat dins el grup tipològic	1		
Singularitat segons tècnica constructiva	1		
Singularitat en funció del material	1		
Altres particularitats	1	Mitjana de significació	3,50
Potencialitat educativa-informativa			
Valoració didàctica-formativa	2		
Valoració turística-divulgativa	0	Mitjana de potencialitat educativa-informativa	1,00
Accés			
Tipus d'accés	4		
Mitjà d'accés	4		
Adequació de l'accés	3		
Temps des de la via pública en vehicle	5		
Temps a peu des de la via pública	5	Mitjana de l'accés al conjunt	4,20
Condicionament del bé			
Condicionament i neteja	0		
Senyalització	0	Mitjana del condicionament	0,00
Interpretació del conjunt			
		Nivell d'interpretació	0,00
<b>VALOR MITJÀ DE POTENCIALITAT COM A ELEMENT PATRIMONIAL VISITABLE</b>		<b>2,31</b>	<b>57,07%</b>

Sa Serra de Muro Can Carreres  
Polígon 7 Parcel·les 180, 181 i 806.

Núm. de catàleg J.007  
Nivell de protecció A1

### 6.1. Valors a protegir

Elements i valors a preservar del conjunt i de les unitats

Arquitectònics. Visuals.

### 7. Referències bibliogràfiques

ALBERTÍ, J.; CARDELL, J.; ROSSELLÓ, R. (2001): "Història de Llubí de la Prehistòria a 1600" Cristòfol Rosselló Perelló editor. Llubí.  
LLITERES, L.; ROSSELLÓ BORDOY, G. (1962): "Los manuscritos de prehistoria del Seminario Conciliar de San Pedro" BSAL, LXIX-LXXVI. Pàg. 556-571.  
MASCARÓ PASARIUS, J. (1967): "Corpus de toponímia de Mallorca", vols V-VI.  
PONS I HOMAR, G. (1999) "Anàlisi especial del poblament pretalaiòtic final i talaiòtic de Mallorca (S. XIX-VII a. C.)". Col La deixa, 2, Consell de Mallorca, Cultura i Patrimoni. Palma.

Sa Serra de Muro Can Carreres  
Polígon 7 Parcel·les 180, 181 i 806.

Núm. de catàleg J.007  
Nivell de protecció A1

## 8. Règim de protecció i directrius d'intervenció

Classificació urbanística	Qualificació del sòl	Afeccions urbanístiques
Rústega	SRGI	

### 8.1. Nivell de protecció.

Nivell de protecció del conjunt	Nivell de protecció de les unitats	Elements destacats a preservar
Integral	Integral	Jaciment arqueològic, restes arquitectòniques.

### 8.2. Directrius d'intervenció

#### Actuacions urgents derivades de l'estat de conservació actual del conjunt i les seves unitats

Id conjunt	Actuació	Id Unitat	Actuació	Actuacions Àrea respecte i de control
J.007	Neteja de vegetació. Excavació de les estructures talaiòtiques. Recuperació del talaiot.	J.007.1	Neteja de vegetació. Excavació de les estructures talaiòtiques. Recuperació del talaiot.	

#### Actuacions permeses

Id conjunt	Actuació	Id Unitat	Actuació	Actuacions Àrea respecte i de control
J.007	Activitats orientades en la recuperació i posada en valors del bé.	J.007.1	Activitats orientades en la recuperació i posada en valors del bé.	Totes aquelles permeses per la normativa amb control arqueològic.

#### Actuacions per a potenciar la visita pública

Id conjunt	Actuació	Id Unitat	Actuació	Actuacions Àrea respecte i de control
J.007	Neteja de vegetació. Excavació de les estructures talaiòtiques Recuperació del talaiot. Condicionament del talaiot. Senyalització.	J.007.1	Neteja de vegetació. Excavació de les estructures talaiòtiques Recuperació del talaiot. Condicionament del talaiot. Senyalització.	

Sa Serra de Muro Can Carreres  
Polígon 7 Parcel·les 180, 181 i 806.

Núm. de catàleg  
Nivell de protecció

J.007  
A1

## 9. Documentació fotogràfica



Vista general del jaciment




Vista exterior del talaiot



Vista interior del talaiot



Vista de la part darrera del talaiot



Vista interior del talaiot



Vista dels blocs reaprofitats



Sa Serra de Muro Can Carreres  
Polígon 7 Parcel·les 180, 181 i 806.

Núm. de catàleg  
Nivell de protecció

J.007  
A1



Detall de modificació contemporània



Vista estructures adossades al talaiot.

## 10. Observacions

Son Bessó  
Polígon 7 Parcel·les 532, 533 i 534

Núm. de catàleg J.008  
Nivell de protecció A1

## 1. Nom i identificació del conjunt

Id	Nom	Categoria	Subcategoria
J.008	Son Bessó	Arqueologia	Prehistòric
Núm. Catàleg CIM	Núm. IMPP	Núm. Catàleg PGOU	Núm. Carta Arqueològica
LLU.008	492	J.008	24008
Nivell de protecció	Declaració BIC/BC	Propietat	Marc cronològic
Integral	(R.I)-51-0002154-00000	Privat	Edat del Bronzo
Anàlisi funcional tipològic	Ús original	Ús actual	
Túmulo escalonat, talaiot. Àrea cerimonial, ritual	Cerimonial ritual	Agrícola, garriga	
Unitats associades	Conjunts associats		
Data catalogació	Autor	Data darrera revisió	Resp. Treball de camp
1989	Pons i altres	17-05-2011	Emili Garcia Amengual

## 2. Localització del conjunt

### 2.1. Entorn físic

Municipi	Població		
Llubí	Llubí		
Coordenades UTM ED50	Coordenades UTM ETRSM 89	Localització del conjunt	
X= 501731 Y=4392639 Z=86	X= 501638 Y=4392434 Z=86	Situat sobre la vessant d'un petit turó. Al costat del camí de Son Bessó	
Polígon	Parcel·la	Identificació cadastral	Parcel·les afectades zona control i respecte arqueològic
7	532 533 544	07030A00700532 07030A00700533 07030A00700544	Veure zona arqueològica 1 A de la memòria.

### 2.2. Entorn biogeogràfic

Vegetació	Recursos hídrics
Garriga: mata, ullastre. Camp de Cultiu: ametllers.	Font de S'hort de Son Rossinyol a 550 m.

Son Bessó  
Polígon 7 Parcel·les 532, 533 i 534

Núm. de catàleg J.008  
Nivell de protecció A1

### 2.3. Anàlisi de visibilitat del conjunt

Es divideix els jaciments de sa Cleda Can Costeta, Sa Cleda ses cases, S'hort de Son Rossinyol, Son Prim, Son Perot Alomar.

## 3. Documentació cartogràfica

### 3.1. Justificació de delimitació i de la zona de control arqueològic

#### Criteris de delimitació:

- Criteri jaciment més perímetre de respecte de 50 m en els talaiots i turriformes per visual i respecte ambiental.
- Presència de material ceràmic i lític en els marges i en les tanques.

#### Delimitació:

1) X=501709 Y=4392463; 2) X=501696 Y=4392440; 3) X=501672 Y=4392416; 4) X=501709 Y=4392384; 5) X=501687 Y=4392355; 6) X=501596 Y=4392421; 7) X=501529 Y=4392557; 8) X=501547 Y=4392568; 9) X=501572 Y=4392547; 10) X=501615 Y=4392566; 11) X=501635 Y=4392523; 12) X=501660 Y=4392473; 13) X=501685 Y=4392463.

#### Criteris de zona de control arqueològic:

- Criteri vial.
- Criteri parcel·la.
- Criteri delimitadors físics.

#### Zona control arqueològic:

1) X=502812 Y=4392946; 2) X=502730 Y=4392773; 3) X=502678 Y=4392775; 4) X=502627 Y=4392689; 5) X=502415 Y=4392406; 6) X=502598 Y=4392241; 7) X=502381 Y=4391906; 8) X=502158 Y=4391823; 9) X=502107 Y=4391945; 10) X=502062 Y=4392052; 11) X=501993 Y=4392172; 12) X=501800 Y=4392315; 13) X=501631 Y=4392384; 14) X=501574 Y=4392474; 15) X=501520 Y=4392468; 16) X=501406 Y=4392594; 17) X=501522 Y=4392786; 18) X=501641 Y=4392942; 19) X=501549 Y=4393253; 20) X=501669 Y=4393353; 21) X=501750 Y=4393465; 22) X=501825 Y=4393405; 23) X=501971 Y=4393543; 24) X=502161 Y=4393343; 25) X=502565 Y=4393086.

Son Bessó  
Polígon 7 Parcel·les 532, 533 i 534

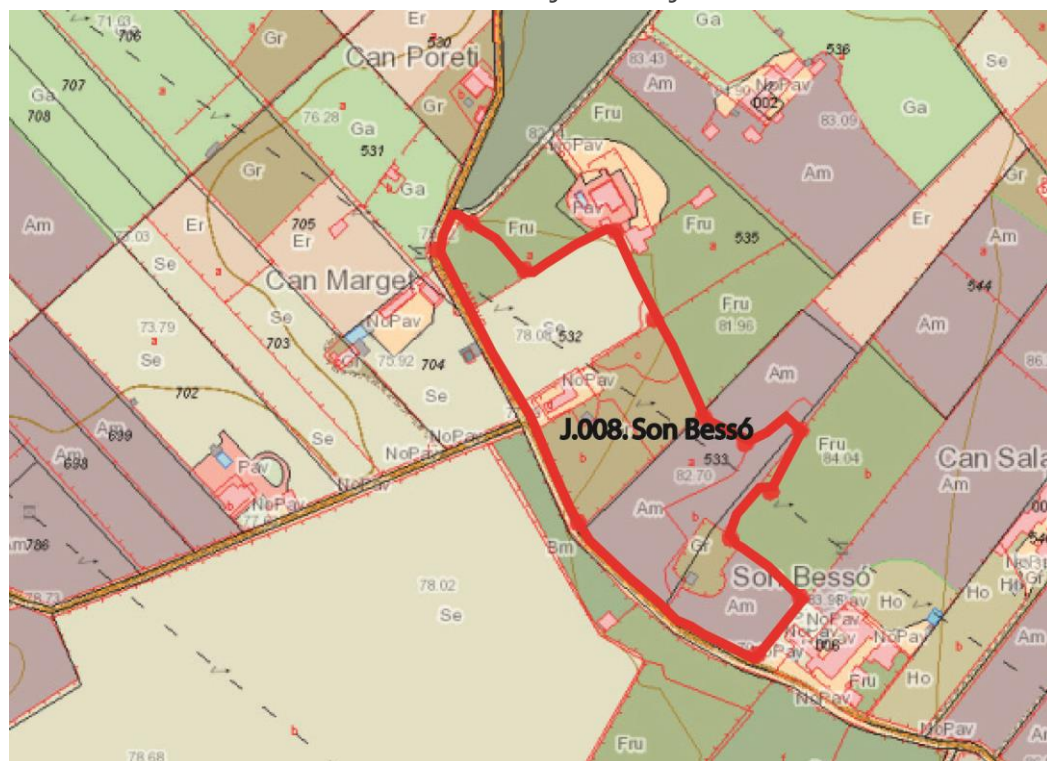
Núm. de catàleg J.008  
Nivell de protecció A1

### 3.2 Documentació cartogràfica

Delimitació del jaciment i àrees de respecte i control arqueològic



Foto aèria amb delimitació en vermell del Jaciment J.008.



Mapa topogràfic cadastral amb delimitació en vermell del Jaciment J.008 Son Bessó.

Son Bessó  
Polígon 7 Parcel·les 532, 533 i 534

Núm. de catàleg J.008  
Nivell de protecció A1

#### 4. Descripció del bé

##### 4.1. Descripció global

Jaciment arqueològic d'època prehistòrica, format per un possible túmul escalonat, un possible talaiot circular, i estructures indeterminades. Està molt emmascarat per la vegetació. Ha patit modificacions modernes i contemporànies. Per la zona es veuen blocs reaprofitats en diferents construccions contemporànies, l'exemple més clar és un mur format pe blocs de mitjanes i grans dimensions, d'uns 6 m de llarg per 1 m d'alçada. Damunt d'aquest blocs reaprofitats una paret de pedra en sec, formant una soll Situat a la parcel·les 530 i 531 del polígon 7. Per altra banda, en els marges de les tanques s'observen blocs reaprofitats en els marges.

##### 4.2. Descripció de les unitats que integren el bé

Nom: J.008.1

Descripció: Possible túmul escalonat, de planta circular, d'uns 18 m de diàmetre i una alçada aproximada de 5 m. Presenta estructures adossades però la capa de vegetació que cobreix les estructures no permet determinar la seva planta.

Es troba just al costat del camí, a la parcel·la 532 del polígon 7. X= 501579,62 Y=4392467,83 Z= 97.

Nom: J.008.2

Descripció: Estructura, probablement, de planta circular, ja que la vegetació no permet veure la seva planta. Conserva dues filades. Al costat esquerra se li adossa una estructura contemporània (Sembla un forn).

Del talaiot surt un mur en línia recta, al qual se li ha assentat filades d'un marge contemporani per fer una tanca, a aquest mur se li recolza murs de pedra en sec contemporània que formen un corral, en el seu interior afloren diversos blocs, que podrien respondre a una construcció prehistòrica. Als marges i tanques que delimiten les parcel·les han reaprofitat blocs d'estructures prehistòriques. Situat a la parcel·les 533 i 545 del polígon 7. Coordenades: X=501660,13 Y=4392427,99 Z=88. X= 501651,40 Y= 4392404,16 Z=82.

Nom: J.008.3

Descripció: Estructura indeterminada feta amb blocs de mitjanes dimensions, molt emmascarada per la vegetació troba just al costat del camí, a la parcel·la 532 del polígon 7. X= 501535 Y=4392559 Z= 80.

Son Bessó  
Polígon 7 Parcel·les 532, 533 i 534

Núm. de catàleg J.008  
Nivell de protecció A1

## 5. Grau de conservació del bé

### 5.1. Grau de conservació

Id Unitat	Altura màxima	Grau de conservació	Grau de conservació de la unitat
J.008.1	5 - 5 m.	4	4'50
J.008.2	5 - 2 m.	4	4'50
J.008.3	3 - 1 m.	2	2'50

Grau d'identificació de les estructures	Grau de conservació del conjunt
2 (3 estructures identificades)	2'91

### 5.2. Patologies

Patologies en estructures	Patologies o defectes en murs
Patologies o defectes en cobertes	Elements que distorsionen
	- Vegetació que cobreix l'estructura. - Construccions modernes contemporànies.

### 5.3. Reformes i modificacions

#### 5.3.1. Reformes i modificacions en el conjunt patrimonial

Modificació	Data de la modificació	Restauració	Data de la restauració

#### 5.3.2. Reformes i modificacions en les unitats

Id Unitat	Modificació	Data	Id Unitat	Modificació	Data

### 5.4. Riscs que afecten al grau de conservació

- Risc per activitats agrícoles.
- Vegetació que cobreix l'estructura.

Son Bessó  
Polígon 7 Parcel·les 532, 533 i 534

Núm. de catàleg  
Nivell de protecció

J.008  
A1

## 6. Potencialitat del conjunt i valors a protegir

### 6.1. Potencialitat com element patrimonial visible

Monumentalitat del conjunt			
Altura màxima de les estructures	5		
Grau de conservació	3		
Superfície del conjunt	5	Mitjana de la monumentalitat	4,33
Grau de significació del bé			
HISTÒRICA			
Nivell d'informació històrica	3		
Nivell de valoració social	1		
ESTÈTICO-ARTÍSTICA			
Singularitat segons grup tipològic-formal	1		
Singularitat dins el grup tipològic	1		
Singularitat segons tècnica constructiva	1		
Singularitat en funció del material	1		
Altres particularitats	1	Mitjana de significació	3,25
Potencialitat educativa-informativa			
Valoració didàctica-formativa	0		
Valoració turística-divulgativa	0	Mitjana de potencialitat educativa-informativa	0,00
Accés			
Tipus d'accés	5		
Mitjà d'accés	4		
Adequació de l'accés	2		
Temps des de la via pública en vehicle	5		
Temps a peu des de la via pública	5	Mitjana de l'accés al conjunt	4,40
Condicionament del bé			
Condicionament i neteja	0		
Senyalització	0	Mitjana del condicionament	0,00
Interpretació del conjunt			
		Nivell d'interpretació	0,00
<b>VALOR MITJÀ DE POTENCIALITAT COM A ELEMENT PATRIMONIAL VISITABLE</b>		<b>2,05</b>	<b>52,69%</b>

Son Bessó  
Polígon 7 Parcel·les 532, 533 i 534

Núm. de catàleg J.008  
Nivell de protecció A1

### 6.1. Valors a protegir

Elements i valors a preservar del conjunt i de les unitats

Conjunt arquitectònic ciclopi.

### 7. Referències bibliogràfiques

ALBERTÍ, J.; CARDELL, J.; ROSSELLÓ, R. (2001): "Història de Llubí de la Prehistòria a 1600" Cristòfol Rosselló Perelló editor. Llubí.  
ARAMBURU, J. (2004): "Mallorca arqueològica" Consell de Mallorca.  
MASCARÓ PASARIUS, J. (1967): "Corpus de toponímia de Mallorca", vols V-VI.  
PONS I HOMAR, G. (1999) "Anàlisi especial del poblament pretalaiòtic final i talaiòtic de Mallorca (S. XIX-VII a. C.)". Col La deixa, 2, Consell de Mallorca, Cultura i Patrimoni. Palma.



Son Bessó  
Polígon 7 Parcel·les 532, 533 i 534

Núm. de catàleg J.008  
Nivell de protecció A1

## 8. Règim de protecció i directrius d'intervenció

Classificació urbanística	Qualificació del sòl	Afeccions urbanístiques
Rústega	SRGI	

### 8.1. Nivell de protecció.

Nivell de protecció del conjunt	Nivell de protecció de les unitats	Elements destacats a preservar
Integral	Integral	Estructures arquitectòniques talaiòtiques

### 8.2. Directrius d'intervenció

#### Actuacions urgents derivades de l'estat de conservació actual del conjunt i les seves unitats

Id conjunt	Actuació	Id Unitat	Actuació	Actuacions Àrea respecte i de control
J.008	Neteja de vegetació.	J.008.1 J.008.2 J.008.3	Neteja de vegetació.	

#### Actuacions permeses

Id conjunt	Actuació	Id Unitat	Actuació	Actuacions Àrea respecte i de control
J.008	Activitats orientades en la recuperació i posada en valors del bé.	J.008.1 J.008.2 J.008.3	Activitats orientades en la recuperació i posada en valors del bé.	Totes aquelles permeses per la normativa amb control arqueològic.

#### Actuacions per a potenciar la visita pública

Id conjunt	Actuació	Id Unitat	Actuació	Actuacions Àrea respecte i de control
J.008	Neteja de vegetació. Excavació i condicionament de l'estructura.	J.008.1 J.008.2 J.008.3	Neteja de vegetació. Excavació i condicionament de l'estructura.	Neteja de vegetació.

Son Bessó  
 Polígon 7 Parcel·les 532, 533 i 534

Núm. de catàleg J.008  
 Nivell de protecció A1

9. Documentació fotogràfica



Vista Estructura J.008.1, possible túmul escalonat



Vista Estructura J.008.1, possible túmul escalonat



Vista Estructura J.008.2, possible talaiot



Vista Estructura J.008.2, possible talaiot



Vista Estructura J.008.2, detall mur



Vista Estructura J.008.2, Forn adossat

Son Bessó  
 Polígon 7 Parcel·les 532, 533 i 534

Núm. de catàleg J.008  
 Nivell de protecció A1



Vista Estructura J.008.2, mur adossat talaiot



Vista Estructura J.008.2, aflorament blocs




Foto blocs reaprofitats en marges de la parcel·la 532



Foto blocs reaprofitats en una soll de la parcel·la 530



Vista Estructura J.008.3



Vista Estructura I.008.3

## 10. Observacions

Son Burguet Can Tòfol  
Polígon 9 Parcel·les 422 i 423

Núm. de catàleg J.009  
Nivell de protecció A1

## 1. Nom i identificació del conjunt

Id	Nom	Categoria	Subcategoria
J.009	Son Burguet Can Tòfol	Arqueologia	Prehistòric
Núm. Catàleg CIM	Núm. IMPP	Núm. Catàleg PGOU	Núm. Carta Arqueològica
LLU.009	493	J.009	24009
Nivell de protecció	Declaració BIC/BC	Propietat	Marc cronològic
Integral	(R.I.)-51-0002155-00000 .	Privat	Edat del Ferro. (Talaiòtic)
Anàlisi funcional tipològic	Ús original	Ús actual	
Talaiot circular	Ritual, cerimonial	Agrícola	
Unitats associades	Conjunts associats		
BP.003 (ruta Artà-Lluc)			
Data catalogació	Autor	Data darrera revisió	Resp. Treball de camp
1989	Pons i altres	21-04-2011	Emili Garcia Amengual

## 2. Localització del conjunt

### 2.1. Entorn físic

Municipi	Població		
Llubí	Llubí		
Coordenades UTM ED50	Coordenades UTM ETRSM 89	Localització del conjunt	
X= 502662,59 Y= 4393607,08 Z=125	X= 502569'17 Y= 4393401'69 Z=125	A la vessant d'un petit turó a plana central de Llubí a una tanca situada al costat del camí de Son Perot	
Polígon	Parcel·la	Identificació cadastral	Parcel·les afectades zona control i respecte arqueològic
9	422 423	07030A00900422 07030A00900423	421 422 423 424 425

### 2.2. Entorn biogeogràfic

Vegetació	Recursos hídrics
Camp de conreu, ametllers garrovers, Garriga: ullastres, mates.	230 m xarxa torrent de Vinagrella.

Son Burguet Can Tòfol  
 Polígon 9 Parcel·les 422 i 423

Núm. de catàleg  
 Nivell de protecció

J.009  
 A1

### 2.3. Anàlisi de visibilitat del conjunt

Es divisa el jaciment de Son Burguet Can Corbera, Sa Cleda, Can Costeta, Son Perot Alomar, Son Suau.

## 3. Documentació cartogràfica

### 3.1. Justificació de delimitació i de la zona de control arqueològic

#### Criteris de delimitació:

- Criteri de Restes talaiot més àrea de protecció 50 m entorn respecte visuals.
- Presència de material ceràmic en superfície.

#### Delimitació:

1) X=502626 Y=4393428; 2) X=502583 Y=4393363; 3) X=502528 Y=4393400; 4) X=502577 Y=4393465.

#### Criteris de zona de control arqueològic:

- Criteri vial.
- Criteri parcel·la.
- Criteri delimitadors físics.

#### Zona control arqueològic:

1) X=502626 Y=4393428; 2) X=502583 Y=4393363; 3) X=502528 Y=4393400; 4) X=502577 Y=4393465.

Son Burguet Can Tòfol  
Polígon 9 Parcel·les 422 i 423

Núm. de catàleg  
Nivell de protecció

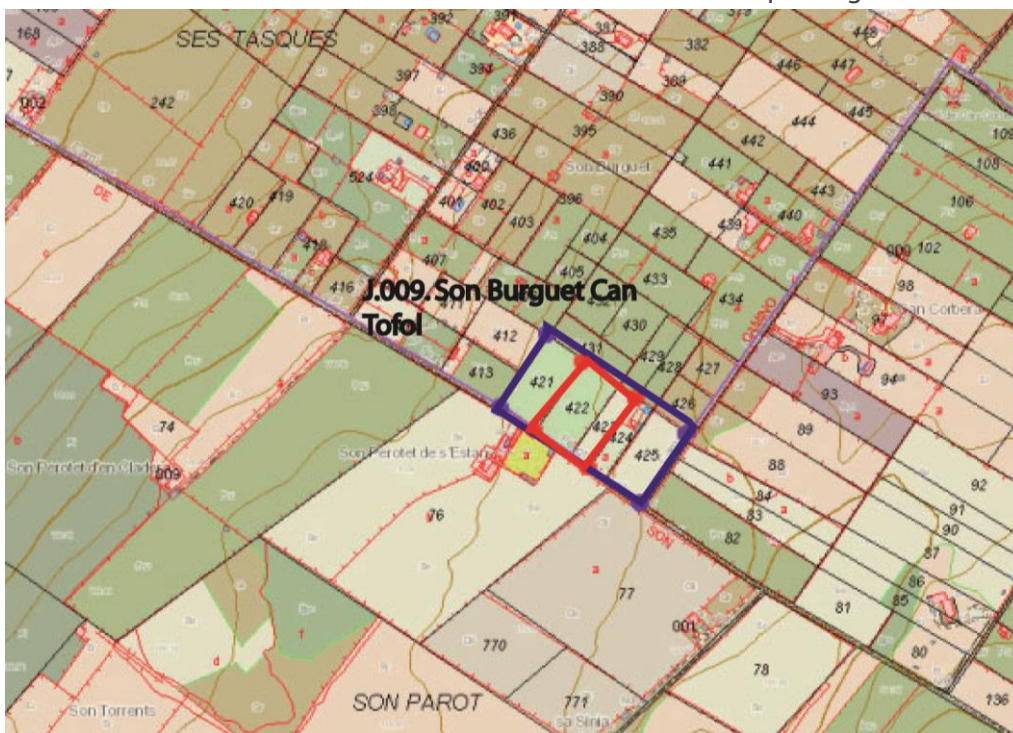
J.009  
A1

### 3.2 Documentació cartogràfica

#### Delimitació del jaciment i àrees de respecte i control arqueològic



Foto aèria amb delimitació en vermell i zona de control arqueològic en blau del Jaciment J.009.



Mapa topogràfic cadastral amb delimitació en vermell i de la zona de control arqueològic en vermell del Jaciment J.009 Son Burguet Can Tòfol.

Son Burguet Can Tòfol  
Polígon 9 Parcel·les 422 i 423

Núm. de catàleg J.009  
Nivell de protecció A1

#### 4. Descripció del bé

##### 4.1. Descripció global

Talaiot de planta circular, reutilitzat com a claper en època moderna i contemporània. Situat a la parcel·la 422 del polígon 9. En aquesta tanca i en les adjacents (421 i 423) s'observa algun fragment de ceràmica romana en superfície.

##### 4.2. Descripció de les unitats que integren el bé

Nom: J.009.1

Descripció: Talaiot de planta circular, conserva 3 filades de blocs (una alçada aproximada de 1'50 m) de grans i mitjanes dimensions, disposats horitzontalment. L'interior s'ha emprat com a claper de pedres que supera els 2 m d'alçada. Se li adossa un marge que delimita la tanca.

Alguns blocs han estat reaprofitats per fer les parets o marges que delimiten les tanques dins el marge, en el reble s'observa ceràmica algun fragment romà.

Talaiot es X= 502569'17 Y= 4393401'69 Z=125. a la parcel·la 422 del polígon 9. A les parcel·les 421 i 423 s'observen fragments de material ceràmic.

Son Burguet Can Tòfol  
Polígon 9 Parcel·les 422 i 423

Núm. de catàleg J.009  
Nivell de protecció A1

## 5. Grau de conservació del bé

### 5.1. Grau de conservació

Id Unitat	Altura màxima	Grau de conservació	Grau de conservació de la unitat
J.009.1	3 - 1'50 m	2	2'50

Grau d'identificació de les estructures	Grau de conservació del conjunt
1 (1 estructura identificada)	1'75

### 5.2. Patologies

Patologies en estructures	Patologies o defectes en murs
Patologies o defectes en cobertes	Elements que distorsionen
	Vegetació. Construcció marge al costat. Utilitzat com a claper.

### 5.3. Reformes i modificacions

#### 5.3.1. Reformes i modificacions en el conjunt patrimonial

Modificació	Data de la modificació	Restauració	Data de la restauració

#### 5.3.2. Reformes i modificacions en les unitats

Id Unitat	Modificació	Data	Id Unitat	Modificació	Data

### 5.4. Riscs que afecten al grau de conservació

- Vegetació.
- Activitat Agrícoles.
- Construcció Blocs emprats per fer marge de la parcel·la, interior del talaiot emprat com a claper.



Son Burguet Can Tòfol  
Polígon 9 Parcel·les 422 i 423

Núm. de catàleg  
Nivell de protecció

J.009  
A1

## 6. Potencialitat del conjunt i valors a protegir

### 6.1. Potencialitat com element patrimonial visible

Monumentalitat del conjunt			
Altura màxima de les estructures	3		
Grau de conservació	3		
Superfície del conjunt	4	Mitjana de la monumentalitat	4,00
Grau de significació del bé			
HISTÒRICA			
Nivell d'informació històrica	2		
Nivell de valoració social	1		
ESTÈTICO-ARTÍSTICA			
Singularitat segons grup tipològic-formal	0		
Singularitat dins el grup tipològic	0		
Singularitat segons tècnica constructiva	0		
Singularitat en funció del material	0		
Altres particularitats	0	Mitjana de significació	0,75
Potencialitat educativa-informativa			
Valoració didàctica-formativa	0		
Valoració turística-divulgativa	0	Mitjana de potencialitat educativa-informativa	0,00
Accés			
Tipus d'accés	4		
Mitjà d'accés	4		
Adequació de l'accés	3		
Temps des de la via pública en vehicle	5		
Temps a peu des de la via pública	5	Mitjana de l'accés al conjunt	4,20
Condicionament del bé			
Condicionament i neteja	0		
Senyalització	0	Mitjana del condicionament	0,00
Interpretació del conjunt			
		Nivell d'interpretació	0,00
<b>VALOR MITJÀ DE POTENCIALITAT COM A ELEMENT PATRIMONIAL VISITABLE</b>		<b>1,54</b>	<b>43,70%</b>

Son Burguet Can Tòfol  
Polígon 9 Parcel·les 422 i 423

Núm. de catàleg J.009  
Nivell de protecció A1

### 6.1. Valors a protegir

Elements i valors a preservar del conjunt i de les unitats

Arquitectònics. Visuals.

### 7. Referències bibliogràfiques

ALBERTÍ, J.; CARDELL, J.; ROSSELLÓ, R. (2001): "Història de Llubí de la Prehistòria a 1600" Cristòfol Rosselló Perelló editor. Llubí.  
MASCARÓ PASARIUS, J. (1967): "Corpus de toponímia de Mallorca", vols V-VI.  
PONS I HOMAR, G. (1999) "Anàlisi especial del poblament pretalaiòtic final i talaiòtic de Mallorca (S. XIX-VII a. C.)". Col La deixa, 2, Consell de Mallorca, Cultura i Patrimoni. Palma.

Son Burguet Can Tòfol  
Polígon 9 Parcel·les 422 i 423

Núm. de catàleg J.009  
Nivell de protecció A1

## 8. Règim de protecció i directrius d'intervenció

Classificació urbanística	Qualificació del sòl	Afeccions urbanístiques
Rústega	SRGI	

### 8.1. Nivell de protecció.

Nivell de protecció del conjunt	Nivell de protecció de les unitats	Elements destacats a preservar
Integral	Integral	Jaciment arqueològic, restes arquitectòniques

### 8.2. Directrius d'intervenció

#### Actuacions urgents derivades de l'estat de conservació actual del conjunt i les seves unitats

Id conjunt	Actuació	Id Unitat	Actuació	Actuacions Àrea respecte i de control
J.009	Neteja de vegetació. Excavació del talaiot.	J.009.1	Neteja de vegetació. Excavació del talaiot.	

#### Actuacions permeses

Id conjunt	Actuació	Id Unitat	Actuació	Actuacions Àrea respecte i de control
J.009	Activitats orientades en la recuperació i posada en valors del bé.	J.009.1	Activitats orientades en la recuperació i posada en valors del bé.	Totes aquelles permeses per la normativa amb control arqueològic.

#### Actuacions per a potenciar la visita pública

Id conjunt	Actuació	Id Unitat	Actuació	Actuacions Àrea respecte i de control
J.009	Neteja de vegetació. Excavació del talaiot. Condicionament del talaiot. Senyalització.	J.009.1	Neteja de vegetació. Excavació del talaiot. Condicionament del talaiot. Senyalització.	

Son Burguet Can Tòfol  
 Polígon 9 Parcel·les 422 i 423

Núm. de catàleg  
 Nivell de protecció

J.009  
 A1

## 9. Documentació fotogràfica



Vista general del jaciment



Vista part del darrera del talaiot



Vista interior del talaiot



Vista de la part davantera talaiot emprat com a claper



Vista de la part davantera i interior emprat com a claper



Fragment de ceràmica inserit en el reble d'un marge

## 10. Observacions

Son Burguet Can Corbera.  
Polígon Son Burguet Can Corbera.

Núm. de catàleg J.010  
Nivell de protecció A1

## 1. Nom i identificació del conjunt.

<b>Id</b> J.010	<b>Nom</b> Son Burguet Can Corbera	<b>Categoria</b> Arqueologia	<b>Subcategoria</b> Prehistòric
<b>Núm. Catàleg CIM</b> LLU-010	<b>Núm. IMPP</b> 494	<b>Núm. Catàleg PGOU</b> J.010	<b>Núm. Carta Arqueològica</b> 24010
<b>Nivell de protecció</b> Integral	<b>Declaració BIC/BC</b> (R.I.)- 51-0002156-00000	<b>Propietat</b> Privat	<b>Marc cronològic</b> Edat del Ferro. (Talaiòtic)
<b>Anàlisi funcional tipològic</b> Talaiot circular? Pedrera Prehistòrica	<b>Ús original</b> Ritual cerimonial, Pedrera	<b>Ús actual</b> Agrícola	
<b>Unitats associades</b> J.033 (cova, estructures navetiformes i ceràmica en superfície)	<b>Conjunts associats</b>		
<b>Data catalogació</b> 1989	<b>Autor</b> Pons i altres	<b>Data darrera revisió</b> 18-04-2011	<b>Resp. Treball de camp</b> Emili Garcia Amengual

## 2. Localització del conjunt.

### 2.1. Entorn Físic

<b>Municipi</b> Llubí	<b>Població</b> Llubí		
<b>Coordenades UTM ED50</b> X= 502970'28 Y=4393735'40 Z=130	<b>Coordenades UTM ETRSM 89</b> X= 502876'60 Y=4393530'19 Z=130	<b>Localització del conjunt</b> A la vessant d'un petit turó a plana central de Llubí a una tanca situada al costat del camí de Son Burguet	
<b>Polígon</b> 7	<b>Parcel·la</b> 94 97 98	<b>Identificació cadastral</b> 07030A00700094 07030A00700097 07030A00700098	<b>Parcel·les afectades zona control i respecte arqueològic</b> 94 97 98 102

### 2.2. Entorn biogeogràfic

<b>Vegetació</b> Camp de conreu, ametllers garrovers, Garriga: ullastres, mates.	<b>Recursos hídrics</b> 230 m xarxa torrent de Vinagrella.
---	---

Son Burguet Can Corbera.  
Polígon Son Burguet Can Corbera.

Núm. de catàleg  
Nivell de protecció

J.010  
A1

### 2.3. Anàlisi de visibilitat del conjunt

Es divisa el jaciment de Son Burguet Can Tòfol, Sa Cleda, Can Costeta, Son Perot Alomar, Son Suau.

## 3. Documentació cartogràfica

### 3.1. Justificació de delimitació i de la zona de control arqueològic

#### Criteris de delimitació:

- Criteri de Restes talaiot i pedreres més àrea de protecció 50 m entorn respecte visuals.

#### Delimitació:

1) X=502970 Y=4393512; 2) X=502924 Y=4393442 3) X=502827 Y=4393507; 4) X=502807 Y=4393482; 5) X=502790 Y=4393483; 6) X=502830 Y=4393548; 7) X=502863 Y=4393579

#### Criteris de zona de control arqueològic:

-Criteri vial.

-Criteri parcel·la.

-Criteri delimitadors físics.

#### Zona control arqueològic:

1) X=502995 Y=4393548; 2) X=502897 Y=4393408; 3) X=502750 Y=4393496; 4) X=502854 Y=4393638

Son Burguet Can Corbera.  
Polígon Son Burguet Can Corbera.

Núm. de catàleg  
Nivell de protecció

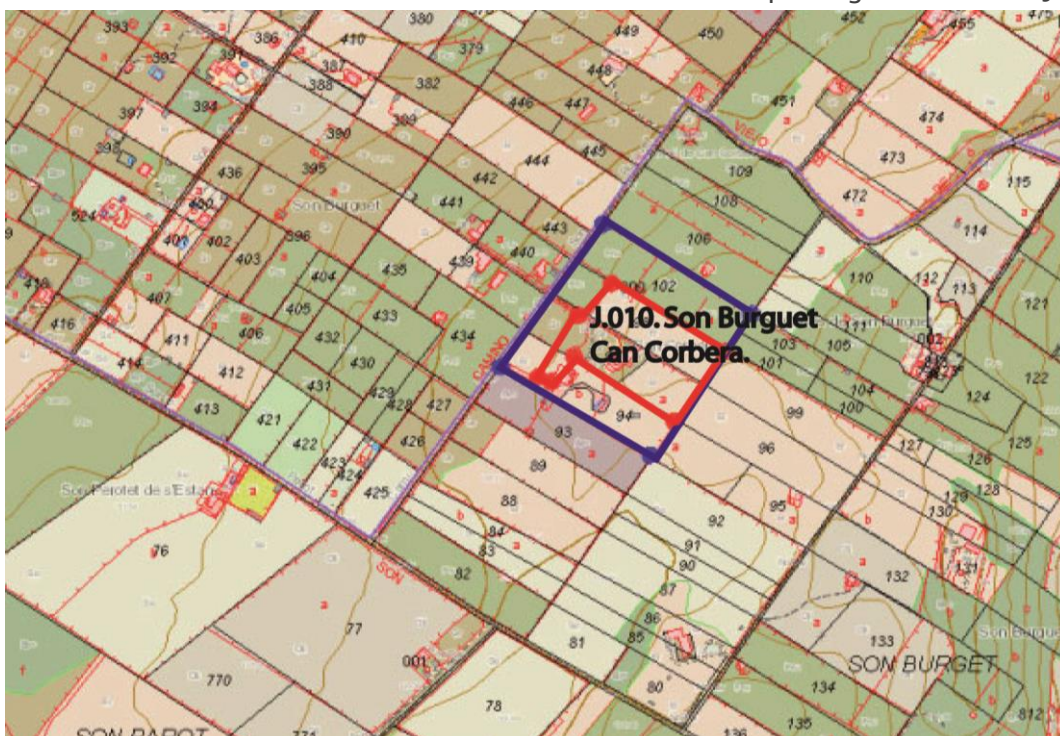
J.010  
A1

### 3.2 Documentació cartogràfica

Delimitació del jaciment i àrees de respecte i control arqueològic



Foto aèria amb delimitació en vermell i zona de control arqueològic en blau del Jaciment J.010.



Mapa topogràfic cadastral amb delimitació en vermell i de la zona de control arqueològic en blau del Jaciment J.010 Son Burguet Can Corbera.

Son Burguet Can Corbera.  
 Polígon Son Burguet Can Corbera.

Núm. de catàleg J.010  
 Nivell de protecció A1

#### 4. Descripció del bé

##### 4.1. Descripció global

Jaciment arqueològic format per un talaiot circular amb estructures adossades, i un claper fet amb grans blocs, i una pedrera prehistòrica.

##### 4.2. Descripció de les unitats que integren el bé

Nom: J.010.1

Descripció: Restes d'un talaiot circular, cobert per una densa capa de vegetació, d'uns 12 m de diàmetre, i conserva una alçada màxima d'1'80 m. Presenta estructures adossades de planta indeterminada per la densa capa de vegetació.

Es localitza a la parcel·la 97 del polígon 7. UTM X=502876'60 Y=4393530'19 Z=140.

Nom: J.010.2

Descripció: Cantera prehistòrica, es tracta d'un aflorament de pedra calcària d'uns 50 m de llarg (situat en un desnivell del terreny), amb empremtes i traces d'activitats d'extracció de blocs, s'observa algun solc.

Es localitza a la parcel·les 98 i 94 del polígon 7, a la segona s'ha vist afectat per la construcció d'una casa. UTM X: 502829'69 Y:4393517'80 Z =131.



Son Burguet Can Corbera.  
Polígon Son Burguet Can Corbera.

Núm. de catàleg J.010  
Nivell de protecció A1

## 5. Grau de conservació del bé

### 5.1. Grau de conservació

Id Unitat	Altura màxima	Grau de conservació	Grau de conservació de la unitat
J.010.1	3 - 1'50 m.	2	2'50
J.010.2	3 - 1'50 m.	2	2'50

Grau d'identificació de les estructures	Grau de conservació del Conjunt
1 (2 estructures identificada)	1'75

### 5.2. Patologies

Patologies en estructures	Patologies o defectes en murs
Patologies o defectes en cobertes	Elements que distorsionen
	Vegetació. Construcció marge al costat. Clapers

### 5.3. Reformes i modificacions

#### 5.3.1. Reformes i modificacions en el conjunt patrimonial

Modificació	Data de la modificació	Restauració	Data de la restauració

#### 5.3.2. Reformes i modificacions en les unitats

Id Unitat	Modificació	Data	Id Unitat	Modificació	Data

### 5.4. Riscs que afecten al grau de conservació

- Vegetació.
- Activitat Agrícoles.
- Construcció Blocs emprats per fer marge de la parcel·la. Clapers.

Son Burguet Can Corbera.  
Polígon Son Burguet Can Corbera.

Núm. de catàleg  
Nivell de protecció

J.010  
A1

## 6. Potencialitat del conjunt i valors a protegir

### 6.1. Potencialitat com element patrimonial visible

Monumentalitat del conjunt			
Altura màxima de les estructures	3		
Grau de conservació	5		
Superfície del conjunt	5	Mitjana de la monumentalitat	4,33
Grau de significació del bé			
HISTÒRICA			
Nivell d'informació històrica	2		
Nivell de valoració social	1		
ESTÈTICO-ARTÍSTICA			
Singularitat segons grup tipològic-formal	0		
Singularitat dins el grup tipològic	0		
Singularitat segons tècnica constructiva	0		
Singularitat en funció del material	0		
Altres particularitats	0	Mitjana de significació	0,75
Potencialitat educativa-informativa			
Valoració didàctica-formativa	0		
Valoració turística-divulgativa	0	Mitjana de potencialitat educativa-informativa	0,00
Accés			
Tipus d'accés	4		
Mitjà d'accés	4		
Adequació de l'accés	3		
Temps des de la via pública en vehicle	5		
Temps a peu des de la via pública	5	Mitjana de l'accés al conjunt	4,20
Condicionament del bé			
Condicionament i neteja	0		
Senyalització	0	Mitjana del condicionament	0,00
Interpretació del conjunt			
		Nivell d'interpretació	0,00
<b>VALOR MITJÀ DE POTENCIALITAT COM A ELEMENT PATRIMONIAL VISITABLE</b>		<b>1,54</b>	<b>43,70%</b>

Son Burguet Can Corbera.  
Polígon Son Burguet Can Corbera.

Núm. de catàleg            J.010  
Nivell de protecció        A1

### 6.1. Valors a protegir

Elements i valors a preservar del conjunt i de les unitats

Arquitectònics. Visuals. Pedreres Prehistòriques

### 7. Referències bibliogràfiques

ALBERTÍ, J.; CARDELL, J.; ROSSELLÓ, R. (2001): "Història de Llubí de la Prehistòria a 1600" Cristòfol Rosselló Perelló editor. Llubí.  
MASCARÓ PASARIUS, J. (1967): "Corpus de toponímia de Mallorca", vols V-VI.  
PONS I HOMAR, G. (1999) "Anàlisi especial del poblament pretalaiòtic final i talaiòtic de Mallorca (S. XIX-VII a. C.)". Col La deixa, 2, Consell de Mallorca, Cultura i Patrimoni. Palma.

Son Burguet Can Corbera.  
Polígon Son Burguet Can Corbera.

Núm. de catàleg J.010  
Nivell de protecció A1

## 8. Règim de protecció i directrius d'intervenció

Classificació urbanística	Qualificació del sòl	Afeccions urbanístiques
Rústega	SRGI	

### 8.1. Nivell de protecció

Nivell de protecció del conjunt	Nivell de protecció de les unitats	Elements destacats a preservar
Integral	Integral	Jaciment arqueològic, restes arquitectòniques, pedreres prehistòriques.

### 8.2. Directrius d'intervenció

#### Actuacions urgents derivades de l'estat de conservació actual del conjunt i les seves unitats

Id conjunt	Actuació	Id Unitat	Actuació	Actuacions Àrea respecte i de control
J.010	Neteja de vegetació. Excavació del talaiot.	J.010.1 J.010.2	Neteja de vegetació. Excavació del talaiot.	

#### Actuacions permeses

Id conjunt	Actuació	Id Unitat	Actuació	Actuacions Àrea respecte i de control
J.010	Activitats orientades en la recuperació i posada en valors del bé.	J.010.1 J.010.2	Activitats orientades en la recuperació i posada en valors del bé.	Totes aquelles permeses per la normativa amb control arqueològic.

#### Actuacions per a potenciar la visita pública

Id conjunt	Actuació	Id Unitat	Actuació	Actuacions Àrea respecte i de control
J.010	Neteja de vegetació. Excavació del talaiot. Condicionament del talaiot i de les pedreres. Senyalització.	J.010.1 J.010.2	Neteja de vegetació. Excavació del talaiot. Condicionament del talaiot i de les pedreres. Senyalització.	

Son Burguet Can Corbera.  
 Polígon Son Burguet Can Corbera.

Núm. de catàleg  
 Nivell de protecció

J.010  
 A1

## 9. Documentació fotogràfica



Vista general del jaciment



Vista part posterior del talaiot



Vista del jaciment estructura J.010.1



Vista del claper



Vista de la pedrera, J.010.2



Detall empremtes i traces d'extracció J.10.2

## 10. Observacions

Son Burguet Sa Cova de Sa Torera.  
Polígon 9 Parcel·les 345 i 346.

Núm. de catàleg J.011  
Nivell de protecció A1

## 1. Nom i identificació del conjunt

Id	Nom	Categoria	Subcategoria
J.011	Son Burguet Sa Cova de Sa Torera	Arqueologia	Prehistòric
Núm. Catàleg CIM	Núm. IMPP	Núm. Catàleg PGOU	Núm. Carta Arqueològica
LLU.011	495	J.011	24011
Nivell de protecció	Declaració BIC/BC	Propietat	Marc cronològic
Integral	(R.I.)-51-0002157-00000	Privat	Edat del Bronze
Anàlisi funcional tipològic	Ús original	Ús actual	
Cova artificial de planta circular	Funerària	Estable abandonat	
Unitats associades	Conjunts associats		
Data catalogació	Autor	Data darrera revisió	Resp. Treball de camp
1989	Pons i altres	27-07-2011	Emili Garcia Amengual

## 2. Localització del conjunt

### 2.1. Entorn físic

Municipi	Població		
Llubí	Llubí		
Coordenades UTM ED50	Coordenades UTM ETRSM 89	Localització del conjunt	
X=503018,13 Y= 4394385,18 Z= 100	X=502925,90 Y= 4394180,00 Z= 100	Situada a un tall rocós, en una tanca que està al costat del camí de Son Sitges de Dalt	
Polígon	Parcel·la	Identificació cadastral	Parcel·les afectades zona control i respecte arqueològic
9	345 346	07030A00900345 07030A00900346	345 346

### 2.2. Entorn biogeogràfic

Vegetació	Recursos hídrics
Camps de conreu, ametllers garrovers, ullastres, mates, alzines.	484 m. de comellar.

Son Burguet Sa Cova de Sa Torera.  
Polígon 9 Parcel·les 345 i 346.

Núm. de catàleg  
Nivell de protecció

J.011  
A1

### 2.3. Anàlisi de visibilitat del conjunt

Es divisa el jaciment de Son Burguet Can Tòfol, Sa Cleda, Can Costeta, Son Perot Alomar, Son Suau.

## 3. Documentació cartogràfica

### 3.1. Justificació de delimitació i de la zona de control arqueològic

#### **criteris de delimitació:**

-Criteri de Restes de cova més àrea de protecció 30 m entorn respecte visuals.

#### **Delimitació:**

1) X=502947 Y=4394175; 2) X=502924 Y=4394134; 3) X=502854 Y=4394180; 4) X=502883 Y=4394218.

#### **Criteris de zona de control arqueològic:**

-Criteri vial.

-Criteri parcel·la.

-Criteri delimitadors físics.

#### **Zona control arqueològic:**

1) X=502947 Y=4394175; 2) X=502924 Y=4394134; 3) X=502854 Y=4394180; 4) X=502883 Y=4394218.

Son Burguet Sa Cova de Sa Torera.  
Polígon 9 Parcel·les 345 i 346.

Núm. de catàleg  
Nivell de protecció

J.011  
A1

### 3.2 Documentació cartogràfica

#### Delimitació del jaciment i àrees de respecte i control arqueològic

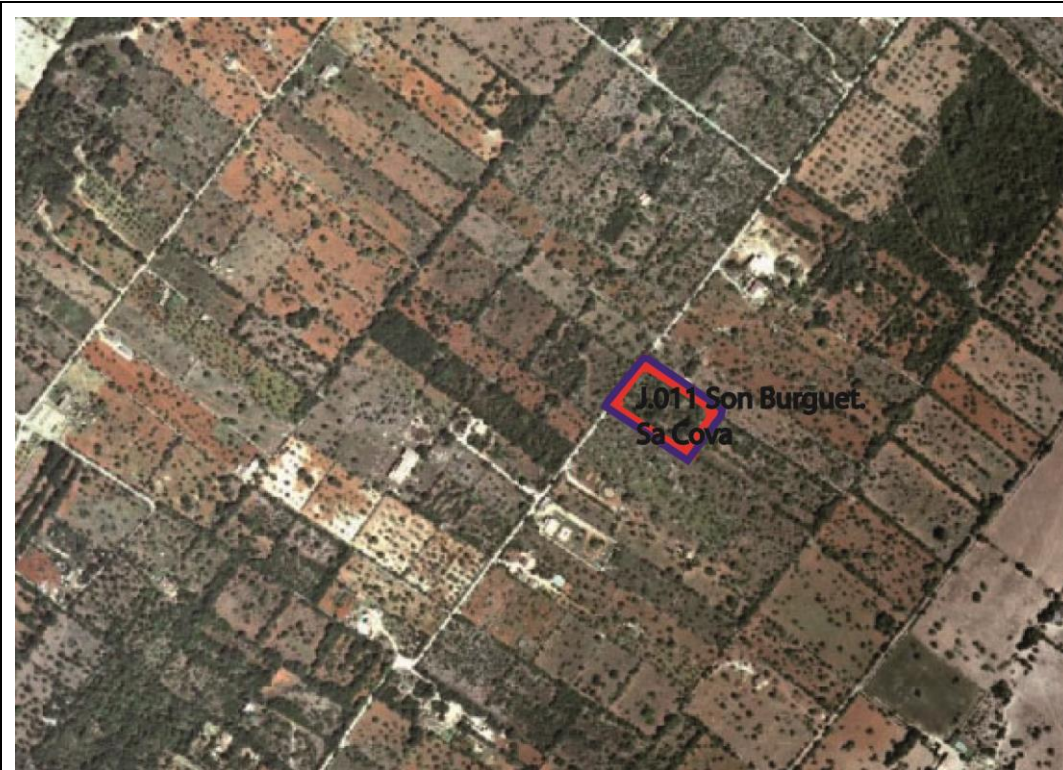
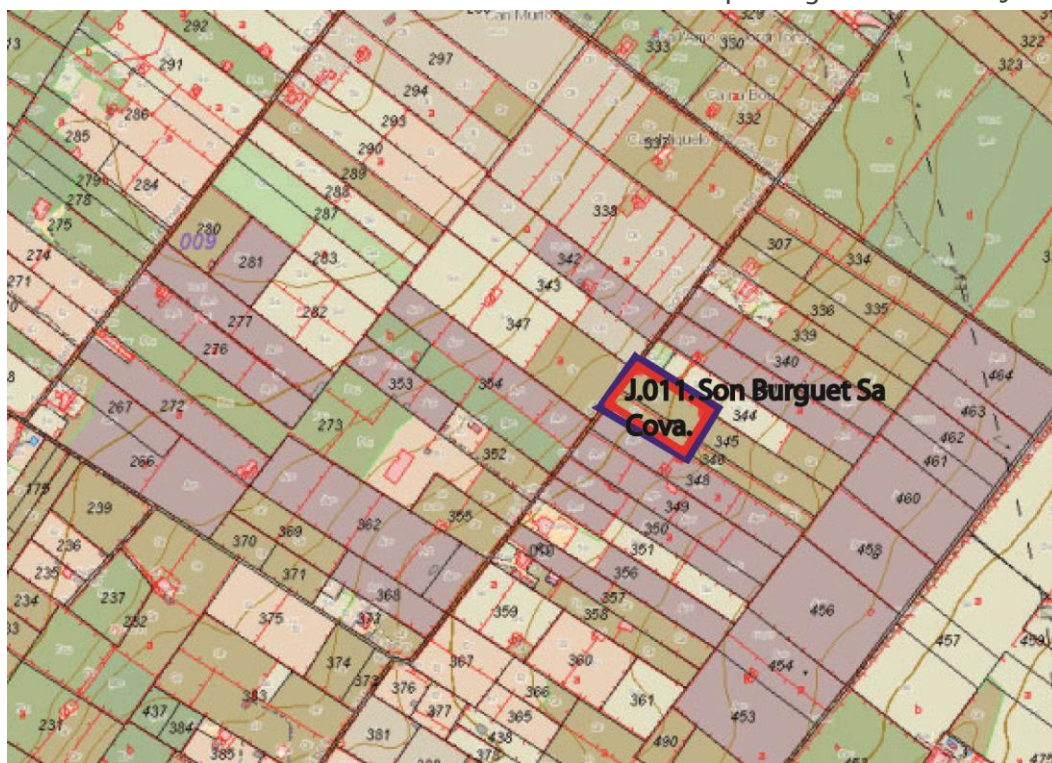


Foto aèria amb delimitació en vermell i zona control arqueològic en blau del Jaciment J.011.



Mapa topogràfic cadastral amb delimitació en vermell i zona control arqueològic en blau del Jaciment



Son Burguet Sa Cova de Sa Torera.  
Polígon 9 Parcel·les 345 i 346.

Núm. de catàleg  
Nivell de protecció

J.011  
A1

#### 4. Descripció del bé

##### 4.1. Descripció global

Cova de planta circular amb corredor d'entrada, modificada en època contemporània.

##### 4.2. Descripció de les unitats que integren el bé

Nom: J.011.1

Descripció: Cova artificial de planta circular amb un corredor d'entrada que fa unes dimensions d'uns 3'50 m de llarg per uns 2 m d'amplada. La cambra fa uns 4 m de profund per uns 3'50 m d'amplada i una alçada màxima de 2 m. Presenta una reforma per convertir-la amb una establia. Presenta una menjadora al costat esquerra, a més també es documenta una línia de pedres que delimitaria la zona de l'establia.

Son Burguet Sa Cova de Sa Torera.  
Polígon 9 Parcel·les 345 i 346.

Núm. de catàleg J.011  
Nivell de protecció A1

## 5. Grau de conservació del bé

### 5.1. Grau de conservació

Id Unitat	Altura màxima	Grau de conservació	Grau de conservació de la unitat
J.011.1	5 – 2 m.	2	3'50

Grau d'identificació de les estructures	Grau de conservació del conjunt
1 (1 estructura identificada)	2'25

### 5.2. Patologies

Patologies en estructures	Patologies o defectes en murs
Patologies o defectes en cobertes	Elements que distorsionen
	Vegetació. Reforma per convertir com establia.

### 5.3. Reformes i modificacions

#### 5.3.1. Reformes i modificacions en el conjunt patrimonial

Modificació	Data de la modificació	Restauració	Data de la restauració

#### 5.3.2. Reformes i modificacions en les unitats

Id Unitat	Modificació	Data	Id Unitat	Modificació	Data

### 5.4. Riscs que afecten al grau de conservació

- Vegetació.
- Activitat Agrícoles.
- Construcció reforma cova per condicionar-la com estable.

Son Burguet Sa Cova de Sa Torera.  
Polígon 9 Parcel·les 345 i 346.

Núm. de catàleg  
Nivell de protecció

J.011  
A1

## 6. Potencialitat del conjunt i valors a protegir

### 6.1. Potencialitat com element patrimonial visible

Monumentalitat del conjunt			
Altura màxima de les estructures	5		
Grau de conservació	5		
Superfície del conjunt	1	Mitjana de la monumentalitat	3,66
Grau de significació del bé			
HISTÒRICA			
Nivell d'informació històrica	2		
Nivell de valoració social	1		
ESTÈTICO-ARTÍSTICA			
Singularitat segons grup tipològic-formal	0		
Singularitat dins el grup tipològic	0		
Singularitat segons tècnica constructiva	0		
Singularitat en funció del material	0		
Altres particularitats	0	Mitjana de significació	0,75
Potencialitat educativa-informativa			
Valoració didàctica-formativa	0		
Valoració turística-divulgativa	0	Mitjana de potencialitat educativa-informativa	0,00
Accés			
Tipus d'accés	4		
Mitjà d'accés	4		
Adequació de l'accés	1		
Temps des de la via pública en vehicle	5		
Temps a peu des de la via pública	5	Mitjana de l'accés al conjunt	3,80
Condicionament del bé			
Condicionament i neteja	0		
Senyalització	0	Mitjana del condicionament	0,00
Interpretació del conjunt			
		Nivell d'interpretació	0,00
<b>VALOR MITJÀ DE POTENCIALITAT COM A ELEMENT PATRIMONIAL VISITABLE</b>		<b>1,36</b>	<b>22,46%</b>

Son Burguet Sa Cova de Sa Torera.  
Polígon 9 Parcel·les 345 i 346.

Núm. de catàleg J.011  
Nivell de protecció A1

### 6.1. Valors a protegir

Elements i valors a preservar del conjunt i de les unitats

Cova. Visuals.

### 7. Referències bibliogràfiques

ALBERTÍ, J.; CARDELL, J.; ROSSELLÓ, R. (2001): "Història de Llubí de la Prehistòria a 1600" Cristòfol Rosselló Perelló editor. Llubí.  
MASCARÓ PASARIUS, J. (1967): "Corpus de toponímia de Mallorca", vols V-VI.  
PONS I HOMAR, G. (1999) "Anàlisi especial del poblament pretalaiòtic final i talaiòtic de Mallorca (S. XIX-VII a. C.)". Col La deixa, 2, Consell de Mallorca, Cultura i Patrimoni. Palma.

Son Burguet Sa Cova de Sa Torera.  
Polígon 9 Parcel·les 345 i 346.

Núm. de catàleg J.011  
Nivell de protecció A1

## 8. Règim de protecció i directrius d'intervenció

Classificació urbanística	Qualificació del sòl	Afeccions urbanístiques
Rústega	SRGI	

### 8.1. Nivell de protecció

Nivell de protecció del conjunt	Nivell de protecció de les unitats	Elements destacats a preservar
Integral	Integral	Cova. Visuals

### 8.2. Directrius d'intervenció

#### Actuacions urgents derivades de l'estat de conservació actual del conjunt i les seves unitats

Id conjunt	Actuació	Id Unitat	Actuació	Actuacions Àrea respecte i de control
J.011	Neteja de vegetació i de la cova.	J.011.1	Neteja de vegetació i de la cova.	

#### Actuacions permeses

Id conjunt	Actuació	Id Unitat	Actuació	Actuacions Àrea respecte i de control
J.011	Activitats orientades en la recuperació i posada en valors del bé.	J.011.1	Activitats orientades en la recuperació i posada en valors del bé.	Totes aquelles permeses per la normativa amb control arqueològic.

#### Actuacions per a potenciar la visita pública

Id conjunt	Actuació	Id Unitat	Actuació	Actuacions Àrea respecte i de control
J.011	Neteja de vegetació i de la cova. Condicionament de la cova. Senyalització.	J.011.1	Neteja de vegetació i de la cova. Condicionament de la cova. Senyalització.	

Son Burguet Sa Cova de Sa Torera.  
Polígon 9 Parcel·les 345 i 346.

Núm. de catàleg  
Nivell de protecció

J.011  
A1

## 9. Documentació Fotogràfica.



Vista general del jaciment



Vista de l'entrada



Vista de l'interior de la cova J.011



Vista mur condicionament de la cova

## 10. Observacions

Son Fiol Son Llopart  
Polígon 6 Parcel·les 125 i 126

Núm. de catàleg J.012  
Nivell de protecció Integral

## 1. Nom i identificació del conjunt

<b>Id</b> J.012	<b>Nom</b> Son Fiol Son Llopart	<b>Categoria</b> Arqueologia	<b>Subcategoria</b> Prehistòric
<b>Núm. Catàleg CIM</b> LLU.012	<b>Núm. IMPP</b> 496	<b>Núm. Catàleg PGOU</b> J.012	<b>Núm. Carta Arqueològica</b> 24012
<b>Nivell de protecció</b> Integral	<b>Declaració BIC/BC</b> (R.I.)- 51-0002158-00000	<b>Propietat</b> Privat	<b>Marc cronològic</b> Edat del Ferro. Post-Talaiòtic
<b>Anàlisi funcional tipològic</b> Cova artificial Post-talaiòtica	<b>Ús original</b> Funerària	<b>Ús actual</b> Estable	

<b>Unitats associades</b> J.030 (ceràmica en superfície); ET.018 (era); AC.173 (habitatge)	<b>Conjunts associats</b>
---	---------------------------

<b>Data catalogació</b> 1989	<b>Autor</b> Pons i altres	<b>Data darrera revisió</b> 14-05-2011	<b>Resp. Treball de camp</b> Emili Garcia Amengual
---------------------------------	-------------------------------	---	---

## 2. Localització del conjunt

### 2.1. Entorn físic

<b>Municipi</b> Llubí	<b>Població</b> Llubí	
<b>Coordenades UTM ED50</b> X=504013,15 Y=4392726,77 Z= 144	<b>Coordenades UTM ETRSM 89</b> X=503920,11 Y=4392520,98 Z=144	<b>Localització del conjunt</b> Situat a la cim d'un turó, a la finca de Son Llopart.

<b>Polígon</b> 6	<b>Parcel·la</b> 125 126	<b>Identificació cadastral</b> 07030A00600125 07030A00600126	<b>Parcel·les afectades zona control i respecte arqueològic</b> 125 126 269 270 271
---------------------	--------------------------------	--	--

### 2.2. Entorn biogeogràfic

<b>Vegetació</b> Garriga ullastres mates. Bosc. Pinar.	<b>Recursos hídrics</b> Síquia d'en Coc a 675.
---	---

Son Fiol Son Llopart  
Polígon 6 Parcel·les 125 i 126

Núm. de catàleg J.012  
Nivell de protecció Integral

### 2.3. Anàlisi de visibilitat del conjunt

Des del jaciment es divisaria els jaciments de Son Perot Alomar, Son Prim Son Mas, Can Carreras, Son Matet. Gran part del terme municipal de Maria de la Salut.

## 3. Documentació cartogràfica

### 3.1. Justificació de delimitació i de la zona de control arqueològic

#### **Criteris de delimitació:**

-Criteri de respecte de cova 30 m en els casos de cova i visual.

#### **Delimitació:**

1) X=503969 Y=4392520; 2) X=503962 Y=4392482; 3) X=503843 Y=4392516; 4) X=503858 Y=4392578.

#### **Criteris de zona de control arqueològic:**

-Criteri vial.

-Criteri parcel·la.

-Criteri delimitadors físics.

#### **Zona control arqueològic:**

1) X=504011 Y=4392533; 2) X=504007 Y=4392503 3) X=503970 Y=4392351; 4) X=503977 Y=4392240; 5) X=503883 Y=4392078; 6) X=503761 Y=4392037; 7) X=503690 Y=4392049; 8) X=503734 Y=4392269; 9) X=503760 Y=4392614.



Son Fiol Son Llompart  
Polígon 6 Parcel·les 125 i 126

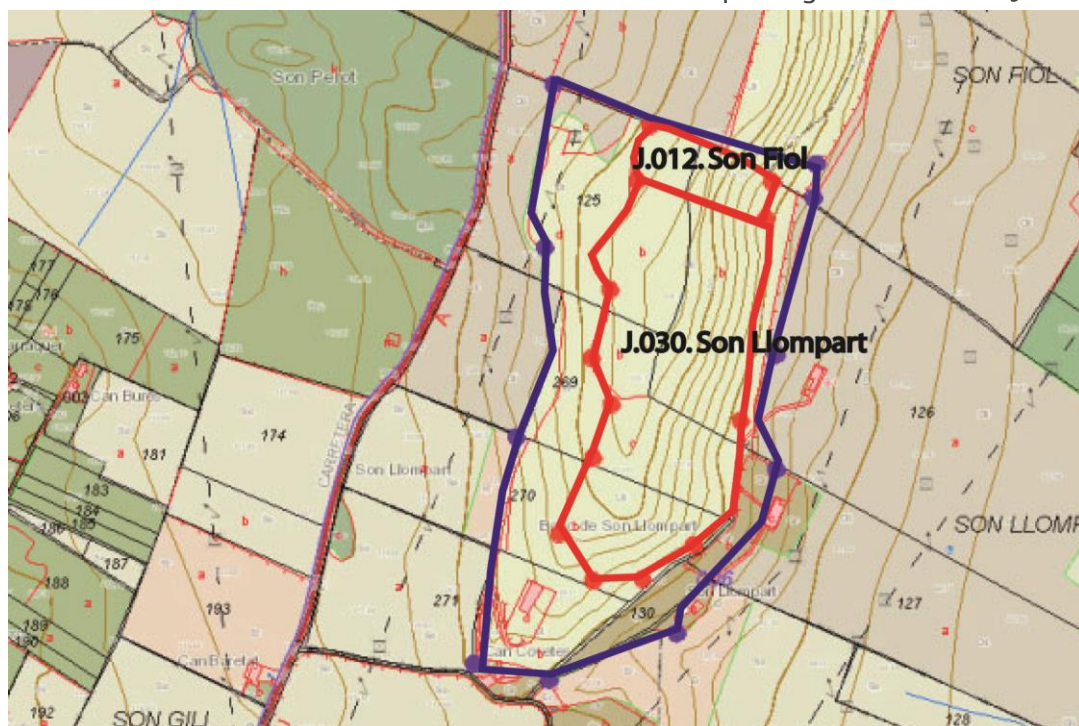
Núm. de catàleg J.012  
Nivell de protecció Integral

### 3.2 Documentació cartogràfica

#### Delimitació del jaciment i àrees de respecte i control arqueològic



Foto aèria amb delimitació en vermell i zona control arqueològic en blau dels Jaciments J.012 i J.030.



Mapa topogràfic cadastral amb delimitació en vermell i zona control arqueològic en blau dels Jaciments J.012 Son Fiol i J.030. Son Llompart.

Son Fiol Son Llopart  
 Polígon 6 Parcel·les 125 i 126

Núm. de catàleg J.012  
 Nivell de protecció Integral

#### 4. Descripció del bé

##### 4.1. Descripció global

Cova artificial excavada en la roca, de planta lobular. Presenta un pou d'entrada en rampa de 10 m de llarg per 1'20 d'amplada, el costat dret del qual presenta un marge de pedra en sec d'època contemporània. L'interior de la cova fa una profunditat de 12 m per una amplada màxima de 9 m i una altura de 2 m. L'interior presenta tres cubiculums el primer situat al costat dret, un segon al fons, i un tercer al costat esquerra. A més a més presenta dos columnes excavades a la roca, la primera al costat del cubiculum 2 , mentre que la segona es localitza al fons al costat del tercer cubiculum. La cova presenta restes d'ovelles recents, s'utilitzava fins fa poc com estable.

##### 4.2. Descripció de les unitats que integren el bé

Nom: J.012.1

Descripció: Cova artificial excavada en la roca, de planta lobular. Presenta un pou d'entrada en rampa de 10 m de llarg per 1'20 d'amplada, el costat dret del qual presenta un marge de pedra en sec d'època contemporània. L'interior de la cova fa una profunditat de 12 m per una amplària màxima de 9 m i una altura de 2 m. L'interior presenta tres cubiculums el primer situat al costat dret, un segon al fons, i un tercer al costat esquerra. A més a més presenta dos columnes excavades a la roca, la primera al costat del cubiculum 2 , mentre que la segona es localitza al fons al costat del tercer cubiculum.

Son Fiol Son Llopart  
Polígon 6 Parcel·les 125 i 126

Núm. de catàleg J.012  
Nivell de protecció Integral

## 5. Grau de conservació del bé

### 5.1. Grau de conservació

Id Unitat	Altura màxima	Grau de conservació	Grau de conservació de la unitat
J.012.1	5 – 2 m.	5	5

Grau d'identificació de les estructures	Grau de conservació del conjunt
1 (1 estructura identificada)	3

### 5.2. Patologies

Patologies en estructures	Patologies o defectes en murs
Patologies o defectes en cobertes	Elements que distorsionen
	Vegetació. Condicionament de la cova com estable.

### 5.3. Reformes i modificacions

#### 5.3.1. Reformes i modificacions en el conjunt patrimonial

Modificació	Data de la modificació	Restauració	Data de la restauració

#### 5.3.2. Reformes i modificacions en les unitats

Id Unitat	Modificació	Data	Id Unitat	Modificació	Data

### 5.4. Riscs que afecten al grau de conservació

- Vegetació.
- Activitat Agrícoles.

Son Fiol Son Llopart  
Polígon 6 Parcel·les 125 i 126

Núm. de catàleg  
Nivell de protecció

J.012  
Integral

## 6. Potencialitat del conjunt i valors a protegir

### 6.1. Potencialitat com element patrimonial visible

Monumentalitat del conjunt			
Altura màxima de les estructures	5		
Grau de conservació	5		
Superfície del conjunt	1	Mitjana de la monumentalitat	3,33
Grau de significació del bé			
HISTÒRICA			
Nivell d'informació històrica	2		
Nivell de valoració social	1		
ESTÈTICO-ARTÍSTICA			
Singularitat segons grup tipològic-formal	1		
Singularitat dins el grup tipològic	1		
Singularitat segons tècnica constructiva	1		
Singularitat en funció del material	0		
Altres particularitats	1	Mitjana de significació	2,75
Potencialitat educativa-informativa			
Valoració didàctica-formativa	0		
Valoració turística-divulgativa	0	Mitjana de potencialitat educativa-informativa	0,00
Accés			
Tipus d'accés	2		
Mitjà d'accés	2		
Adequació de l'accés	1		
Temps des de la via pública en vehicle	5		
Temps a peu des de la via pública	5	Mitjana de l'accés al conjunt	3,00
Condicionament del bé			
Condicionament i neteja	0		
Senyalització	0	Mitjana del condicionament	0,00
Interpretació del conjunt			
		Nivell d'interpretació	0,00
<b>VALOR MITJÀ DE POTENCIALITAT COM A ELEMENT PATRIMONIAL VISITABLE</b>		<b>1,51</b>	<b>36,91%</b>

Son Fiol Son Llopart  
Polígon 6 Parcel·les 125 i 126

Núm. de catàleg J.012  
Nivell de protecció **Integral**

## 6.1. Valors a protegir

Elements i valors a preservar del conjunt i de les unitats

Tipologia cova  
Visuals del jaciment.

## 7. Referències Bibliogràfiques

ALBERTÍ, J.; CARDELL, J.; ROSSELLÓ, R. (2001): "Història de Llubí de la Prehistòria a 1600" Cristòfol Rosselló Perelló editor. Llubí.  
MASCARÓ PASARIUS, J. (1967): "Corpus de toponímia de Mallorca", vols V-VI.  
PONS I HOMAR, G. (1999) "Anàlisi especial del poblament pretalaiòtic final i talaiòtic de Mallorca (S. XIX-VII a. C.)". Col La deixa, 2, Consell de Mallorca, Cultura i Patrimoni. Palma.

Son Fiol Son Llopart  
Polígon 6 Parcel·les 125 i 126

Núm. de catàleg J.012  
Nivell de protecció Integral

## 8. Regim de protecció i directrius d'intervenció

Classificació urbanística	Qualificació del sòl	Afeccions urbanístiques
Rústega	AANP	

### 8.1. Nivell de protecció

Nivell de protecció del conjunt	Nivell de protecció de les unitats	Elements destacats a preservar
Integral	Integral	

### 8.2. Directrius d'intervenció.

#### Actuacions urgents derivades de l'estat de conservació actual del conjunt i les seves unitats

Id conjunt	Actuació	Id Unitat	Actuació	Actuacions Àrea respecte i de control
J.012	Neteja de vegetació	J.012.1	Neteja de vegetació	

#### Actuacions permeses

Id conjunt	Actuació	Id Unitat	Actuació	Actuacions Àrea respecte i de control
J.012	Activitats orientades en la recuperació i posada en valors del bé.	J.012.1	Activitats orientades en la recuperació i posada en valors del bé.	Totes aquelles permeses per la normativa amb control arqueològic.

#### Actuacions per a potenciar la visita pública

Id conjunt	Actuació	Id Unitat	Actuació	Actuacions Àrea respecte i de control
J.012	Neteja de vegetació i de la cova. Condicionament i senyalització per la seva visita.	J.012.1	Neteja de vegetació i de la cova. Condicionament i senyalització per la seva visita.	Neteja de vegetació.

Son Fiol Son Llopart  
Polígon 6 Parcel·les 125 i 126

Núm. de catàleg  
Nivell de protecció

J.012  
Integral

## 9. Documentació fotogràfica



Foto Vista de l'entrada



Vista de la cova des de l'inici del corredor



Vista del corredor des de l'interior de la cova



Vista de l'interior de la cova



Foto del cubiculum 1



Foto del cubiculum 2

Son Fiol Son Llopart  
Polígon 6 Parcel·les 125 i 126

Núm. de catàleg J.012  
Nivell de protecció Integral



Vista general des del jaciment



Foto del cubiculum 3

## 10. Observacions



Son Marget  
Polígon 8 Parcel·les 202, 203, 204, 205 i 240

Núm. de catàleg J.013  
Nivell de protecció A1

## 1. Nom i identificació del conjunt.

<b>Id</b> J.013	<b>Nom</b> Son Marget	<b>Categoria</b> Arqueologia	<b>Subcategoria</b> Prehistòric
<b>Núm. Catàleg CIM</b> LLU.013	<b>Núm. IMPP</b> 497	<b>Núm. Catàleg PGOU</b> J.013	<b>Núm. Carta Arqueològica</b> 24013
<b>Nivell de protecció</b> Integral	<b>Declaració BIC/BC</b> (R.I.) - 51 - 0002159-00000 (10-09-1966)	<b>Propietat</b> Privat	<b>Marc cronològic</b> Edat del Bronze
<b>Anàlisi funcional tipològic</b> Conjunt de coves artificials.	<b>Ús original</b> Funerari	<b>Ús actual</b> Estable	
<b>Unitats associades</b>		<b>Conjunts associats</b>	
<b>Data catalogació</b> 1989	<b>Autor</b> Pons i altres	<b>Data darrera revisió</b> 16-05-2011	<b>Resp. Treball de camp</b> Emili Garcia Amengual

## 2. Localització del conjunt

### 2.1. Entorn físic

<b>Municipi</b> Llubí	<b>Població</b> Llubí		
<b>Coordenades UTM ED50</b> X= 499307,07 Y=4394058,06 Z=40	<b>Coordenades UTM ETRSM 89</b> X=499213,08 Y=4393852,92 Z=40	<b>Localització del conjunt</b> Situat en el morro rocós situat al marge dret del torrent de Vinagrella	
<b>Polígon</b> 8	<b>Parcel·la</b> 202 203 204 205 240	<b>Identificació cadastral</b> 07030A00800202 07030A00800203 07030A00800204 07030A00800205 07030A00800240	<b>Parcel·les afectades zona control i respecte arqueològic</b> 202 203 204 205 240

### 2.2. Entorn biogeogràfic

<b>Vegetació</b> Garriga ullastres mates.	<b>Recursos hídrics</b> Torrent de Vinagrella a 130 m.
--	---

Son Marget  
 Polígon 8 Parcel·les 202, 203, 204, 205 i 240

Núm. de catàleg J.013  
 Nivell de protecció A1

### 2.3. Anàlisi de visibilitat del conjunt

El jaciment controla visualment el torrent de Vinagrella, i es divisa Son Roig Es Racons.

## 3. Documentació cartogràfica

### 3.1. Justificació de delimitació i de la zona de control arqueològic

#### Criteris de delimitació:

-Criteri jaciment més perímetre de respecte de 30 m en les coves per visual i respecte ambiental.

#### Delimitació:

1) X=499210 Y=4393869; 2) X=499260 Y=4393793; 3) X=499278 Y=4393729; 4) X=499252 Y=4393750; 5) X=499207 Y=4393847; 6) X=499139 Y=4393875.

#### Criteris de zona de control arqueològic:

-Criteri vial.

-Criteri parcel·la.

-Criteri delimitadors físics.

#### Zona control arqueològic:

1) X=499210 Y=4393869; 2) X=499260 Y=4393793; 3) X=499278 Y=4393729; 4) X=499252 Y=4393750; 5) X=499207 Y=4393847; 6) X=499139 Y=4393875.

Son Marget  
 Polígon 8 Parcel·les 202, 203, 204, 205 i 240

Núm. de catàleg J.013  
 Nivell de protecció A1

### 3.2 Documentació cartogràfica

#### Delimitació del jaciment i àrees de respecte i control arqueològic

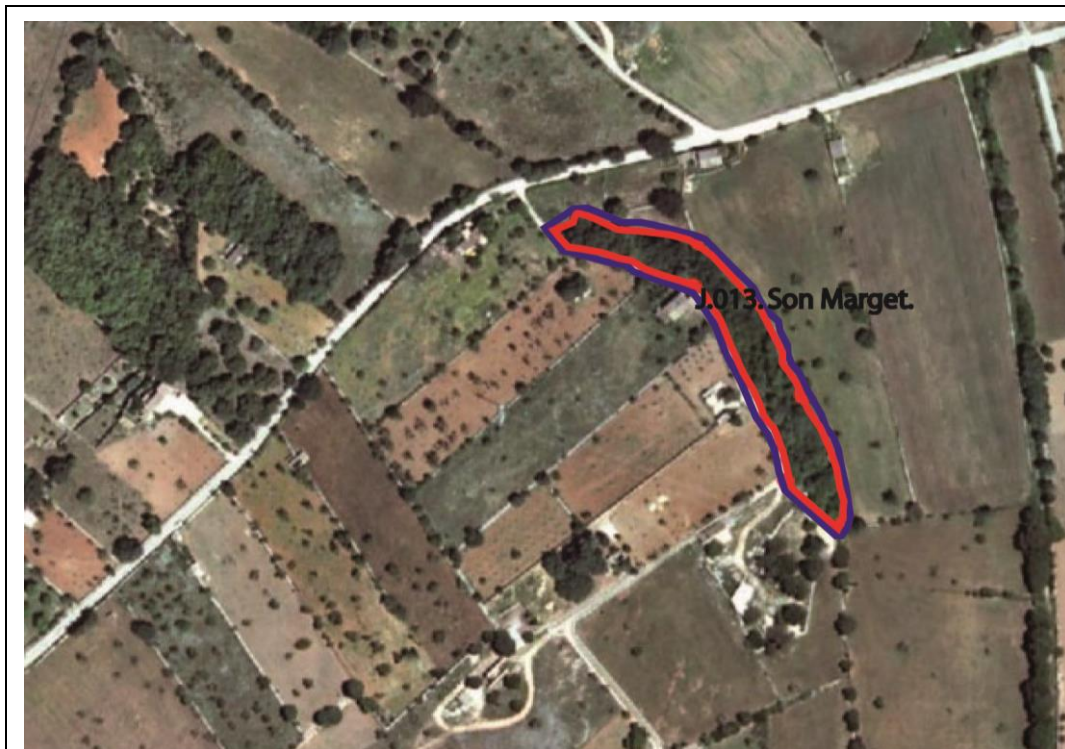
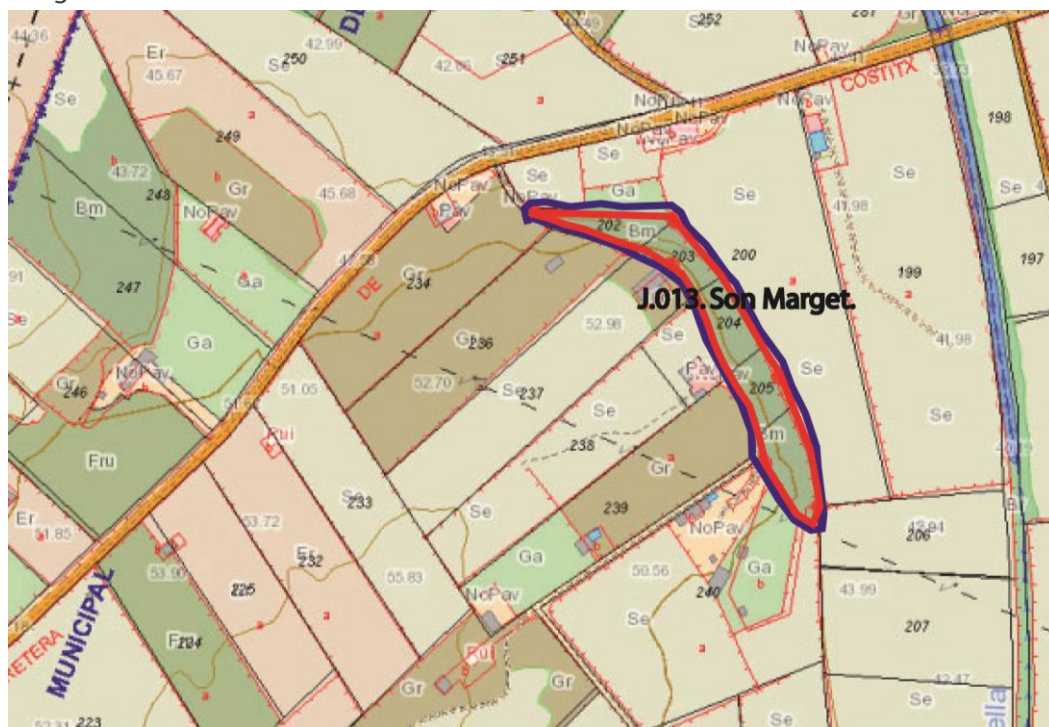


Foto aèria amb delimitació en vermell i zona control arqueològic en blau del Jaciment J.013.Son Marget.



Mapa topogràfic cadastral amb delimitació en vermell i zona control arqueològic en blau del Jaciment J.013 Son Marget.

Son Marget  
 Polígon 8 Parcel·les 202, 203, 204, 205 i 240

Núm. de catàleg J.013  
 Nivell de protecció A1

#### 4. Descripció del bé

##### 4.1. Descripció global

Conjunt d'una cova artificial de planta circular, restes d'una cova de planta allargada, i una balma natural. A més d'un marge amb blocs reaprofitats.

##### 4.2. Descripció de les unitats que integren el bé

Nom:J.013.1

Descripció: Cova de planta circular irregular, excavada en roca sorrenca, la visera de la part davantera de la cova ha patit despreniments. Té un corredor d'entrada d'1 m de llarg per 60 cm d'amplada. La cambra principal fa unes dimensions de 4 m d'ample per 3'60 de profund i una alçada màxima d'1'60m. La cova presenta un nínxol o cubiculum al fons. L'entrada al cubiculum es troba aproximadament en el centre de la cambra i fa 1 m d'alçada per uns 80 cm d'amplada. A més cal assenyalar que les dimensions del nínxol són uns 3 m d'amplada 1'40m de profund i 2'20 m d'altura màxima.

Situat coordenades: X= 499178'33 Y=4393858'46 Z=40. Parcel·les 202 i 203 Polígon 8.

Nom:J.013.2

Descripció: Es tractaria d'una cova artificial de la qual se li ha caigut part de la visera i no es pot accedir a l'interior, segons la descripció de la fitxa de delimitació seria una cova de planta allargada amb un cubiculum lateral, tindria unes dimensions de 6 m de profund per 5 m d'ample i una altura màxima d'1'60 m.

Situat coordenades: X= 499.252,83 Y=4.393.768,20 Z=47. Parcel·les 205 i 240 Polígon 8.

Nom:J.013.3

Descripció: Restes d'una balma amb evidències d'haver estat retocada. Esta emmascarada per una densa de vegetació.

Situat coordenades: X= 499.223,86 Y=4.393.820,89 Z=43. Parcel·la 204 Polígon 8.

Son Marget  
Polígon 8 Parcel·les 202, 203, 204, 205 i 240

Núm. de catàleg J.013  
Nivell de protecció A1

## 5. Grau de conservació del bé

### 5.1. Grau de conservació

Id Unitat	Altura màxima	Grau de conservació	Grau de conservació de la unitat
J.013.1	5 - 2 m.	4	4'5
J.013.2	4 - 1'60 m.	4	4
J.013.3	3 - 1 m.	3	3

Grau d'identificació de les estructures	Grau de conservació del conjunt
2 (3 estructures)	2'91

### 5.2. Patologies

Patologies en estructures	Patologies o defectes en murs
Patologies o defectes en cobertes	Elements que distorsionen
	Vegetació. S'ha emprat com a estables despreniment abrics.

### 5.3. Reformes i modificacions

#### 5.3.1. Reformes i modificacions en el conjunt patrimonial

Modificació	Data de la modificació	Restauració	Data de la restauració

#### 5.3.2. Reformes i modificacions en les unitats

Id Unitat	Modificació	Data	Id Unitat	Modificació	Data

### 5.4. Riscs que afecten al grau de conservació

- Vegetació.
- Construccions i reutilitzacions al llarg de la història.
- Activitat Agrícoles.
- Despreniments d'abric.

Son Marget  
Polígon 8 Parcel·les 202, 203, 204, 205 i 240

Núm. de catàleg J.013  
Nivell de protecció A1

## 6. Potencialitat del conjunt i valors a protegir

### 6.1. Potencialitat com element patrimonial visible

Monumentalitat del conjunt			
Altura màxima de les estructures	5		
Grau de conservació	4		
Superfície del conjunt	5	Mitjana de la monumentalitat	4,66
Grau de significació del bé			
HISTÒRICA			
Nivell d'informació històrica	2		
Nivell de valoració social	1		
ESTÈTICO-ARTÍSTICA			
Singularitat segons grup tipològic-formal	1		
Singularitat dins el grup tipològic	1		
Singularitat segons tècnica constructiva	1		
Singularitat en funció del material	0		
Altres particularitats	1	Mitjana de significació	0,75
Potencialitat educativa-informativa			
Valoració didàctica-formativa	0		
Valoració turística-divulgativa	0	Mitjana de potencialitat educativa-informativa	0,00
Accés			
Tipus d'accés	4		
Mitjà d'accés	4		
Adequació de l'accés	1		
Temps des de la via pública en vehicle	5		
Temps a peu des de la via pública	5	Mitjana de l'accés al conjunt	3,80
Condicionament del bé			
Condicionament i neteja	0		
Senyalització	0	Mitjana del condicionament	0,00
Interpretació del conjunt			
		Nivell d'interpretació	0,00
<b>VALOR MITJÀ DE POTENCIALITAT COM A ELEMENT PATRIMONIAL VISITABLE</b>		<b>1,43</b>	<b>34,96%</b>

Son Marget  
Polígon 8 Parcel·les 202, 203, 204, 205 i 240

Núm. de catàleg J.013  
Nivell de protecció A1

## 6.1. Valors a protegir

Elements i valors a preservar del conjunt i de les unitats

Tipologia de les coves.  
Visuals de les coves.

## 7. Referències bibliogràfiques

ALBERTÍ, J.; CARDELL, J.; ROSSELLÓ, R. (2001): "Història de Llubí de la Prehistòria a 1600" Cristòfol Rosselló Perelló editor. Llubí.  
MASCARÓ PASARIUS, J. (1967): "Corpus de toponímia de Mallorca", vols V-VI.  
PONS I HOMAR, G. (1999) "Anàlisi especial del poblament pretalaiòtic final i talaiòtic de Mallorca (S. XIX-VII a. C.)". Col La deixa, 2, Consell de Mallorca, Cultura i Patrimoni. Palma.

Son Marget  
Polígon 8 Parcel·les 202, 203, 204, 205 i 240

Núm. de catàleg J.013  
Nivell de protecció A1

## 8. Règim de protecció i directrius d'intervenció.

Classificació urbanística	Qualificació del sòl	Afeccions urbanístiques

### 8.1. Nivell de protecció

Nivell de protecció del conjunt	Nivell de protecció de les unitats	Elements destacats a preservar
Integral	Integral	

### 8.2. Directrius d'intervenció

#### Actuacions urgents derivades de l'estat de conservació actual del conjunt i les seves unitats

Id conjunt	Actuació	Id Unitat	Actuació	Actuacions Àrea respecte i de control
J.013	Neteja de vegetació i deixalles.	J.013.1 J.013.2 J.013.3	Neteja de vegetació i deixalles.	

#### Actuacions permeses

Id conjunt	Actuació	Id Unitat	Actuació	Actuacions Àrea respecte i de control
J.013	Activitats orientades en la recuperació i posada en valors del bé.	J.013.1 J.013.2 J.013.3	Activitats orientades en la recuperació i posada en valors del bé.	Totes aquelles permeses per la normativa amb control arqueològic.

#### Actuacions per a potenciar la visita pública

Id conjunt	Actuació	Id Unitat	Actuació	Actuacions Àrea respecte i de control
J.013	Neteja de vegetació i deixalles. Condicionament de les coves. Senyalització.	J.013.1 J.013.2 J.013.3	Neteja de vegetació i deixalles. Condicionament de les coves. Senyalització.	



Son Marget  
 Polígon 8 Parcel·les 202, 203, 204, 205 i 240

Núm. de catàleg J.013  
 Nivell de protecció A1

## 9. Documentació fotogràfica



Foto general de la ubicació de la J.013.1



Foto corredor de la cova J.013.1



Foto cubiculum de J.013.1



Foto cubiculum de J.013.1



Vista general de la cova J.013.2



Vista general de la cova J.013.2

Son Marget  
Polígon 8 Parcel·les 202, 203, 204, 205 i 240

Núm. de catàleg J.013  
Nivell de protecció A1



Vista general de la balma J.0.13.3



Vista general de la balma J.0.13.3

## 10. Observacions

Son Perot Alomar  
Polígon 7 Parcel·les 173, 575, 584, 585, 588, 589, 590, 596, 597.

Núm. de catàleg J.014  
Nivell de protecció A1

## 1. Nom i identificació del conjunt.

<b>Id</b> J.014	<b>Nom</b> Son Perot Alomar	<b>Categoria</b> Arqueologia	<b>Subcategoria</b> Prehistòric
<b>Núm. Catàleg CIM</b> LLU.014	<b>Núm. IMPP</b> 498	<b>Núm. Catàleg PGOU</b> J.014	<b>Núm. Carta Arqueològica</b> 24014
<b>Nivell de protecció</b> Integral	<b>Declaració BIC/BC</b> (R. I.)-51-0002159-00000	<b>Propietat</b> Privat	<b>Marc cronològic</b> Edat del Bronze, Edat del Ferro
<b>Anàlisi funcional tipològic</b> Talaiot Circular, Pedrera, cova artificial	<b>Ús original</b> Cerimonial ritual	<b>Ús actual</b> Agrícola i garriga	
<b>Unitats associades</b> ET.019 (era); ET.053 (sínia); AC.178 (habitatge); EH.013 (escut)	<b>Conjunts associats</b>		
<b>Data catalogació</b> 1989	<b>Autor</b> Pons i altres	<b>Data darrera revisió</b> 15-05-2011	<b>Resp. Treball de camp</b> Emili Garcia Amengual

## 2. Localització del conjunt

### 2.1. Entorn físic

<b>Municipi</b> Llubí	<b>Població</b> Llubí		
<b>Coordenades UTM ED50</b> X= 503116,14 Y=4392698,16 Z= 150	<b>Coordenades UTM ETRSM 89</b> X=503022,08 Y=4392493,00 Z=150	<b>Localització del conjunt</b> Situat a la cim d'un turó, a la finca de Son Perot Alomar	
<b>Polígon</b> 7	<b>Parcel·la</b> 173 575 584 585 588 589 590 596 597	<b>Identificació cadastral</b> 07030A00700588 07030A00700173 07030A00700575 07030A00700584 07030A00700585 07030A00700589 07030A00700590 07030A00700596 07030A00700597	<b>Parcel·les afectades zona control i respecte arqueològic</b> 173 575 576 578 581 584 585 588 589 590

Son Perot Alomar  
Polígon 7 Parcel·les 173, 575, 584, 585, 588, 589, 590, 596, 597.

Núm. de catàleg J.014  
Nivell de protecció A1

			596 597 594 757
--	--	--	--------------------------

## 2.2. Entorn biogeogràfic

<b>Vegetació</b> Garriga ullastres mates. Zona de conreu.	<b>Recursos hídrics</b> Xarxa Torrent de Vinagrella a 200 m comellar a 800 m.
--	--

## 2.3. Anàlisi de visibilitat del conjunt

Des del jaciment es divisaria els jaciments de Son Suau, Can Carreres Sa Serra de Muro, Son Llompart, Son Prim sa Pleta. Gran part del terme municipal de Llubí, es divisa la serra de Tramuntana.

## 3. Documentació cartogràfica

### 3.1. Justificació de delimitació i de la zona de control arqueològic

#### Criteris de delimitació:

- Criteri de Restes de Talaiots i pedreres més àrea de protecció 50 m entorn respecte visuals.
- Criteri de cova més àrea de protecció 30 m entorn respecte visuals.
- Concentració ceràmica.

#### Delimitació:

A:1) X=503093 Y=4392693;2) X=503107 Y=4392574; 3) X=503074 Y=4392527; 4) X=503056 Y=4392418; 5) X=502978 Y=4392424; 6) X=502951 Y=4392459; 7) X=502984 Y=4392539; 8) X=503017 Y=4392619; 9) X=503043 Y=4392607; 10) X=503058 Y=4392699.

B: 1) X=503038 Y=4392795; 2) X=503034 Y=4392744; 3) X=502989 Y=4392754; 4) X=503001 Y=4392802.

#### Criteris de zona de control arqueològic:

- Criteri vial.
- Criteri parcel·la.
- Criteri delimitadors físics.

#### Zona control arqueològic:

1) X=503167 Y=4392774; 2) X=503126 Y=4392673; 3) X=503184 Y=4392640; 4) X=503142 Y=4392552; 5) X=503144 Y=4392499; 6)X=503106 Y=4392378;7)X=503168 Y=4392317; 8)X=503093 Y=4392242; 9) X=503013 Y=4392345; 10) X=502979 Y=4392308; 11) X=502886 Y=4392342; 12)X=502910 Y=4392446; 13) X=502938 Y=4392565; 14) X=502819 Y=4392620; 15)X=502860 Y=4392706; 16)X=502897 Y=4392696; 17) X=502976 Y=4392802.

Son Perot Alomar  
 Polígon 7 Parcel·les 173, 575, 584, 585, 588, 589, 590, 596, 597.

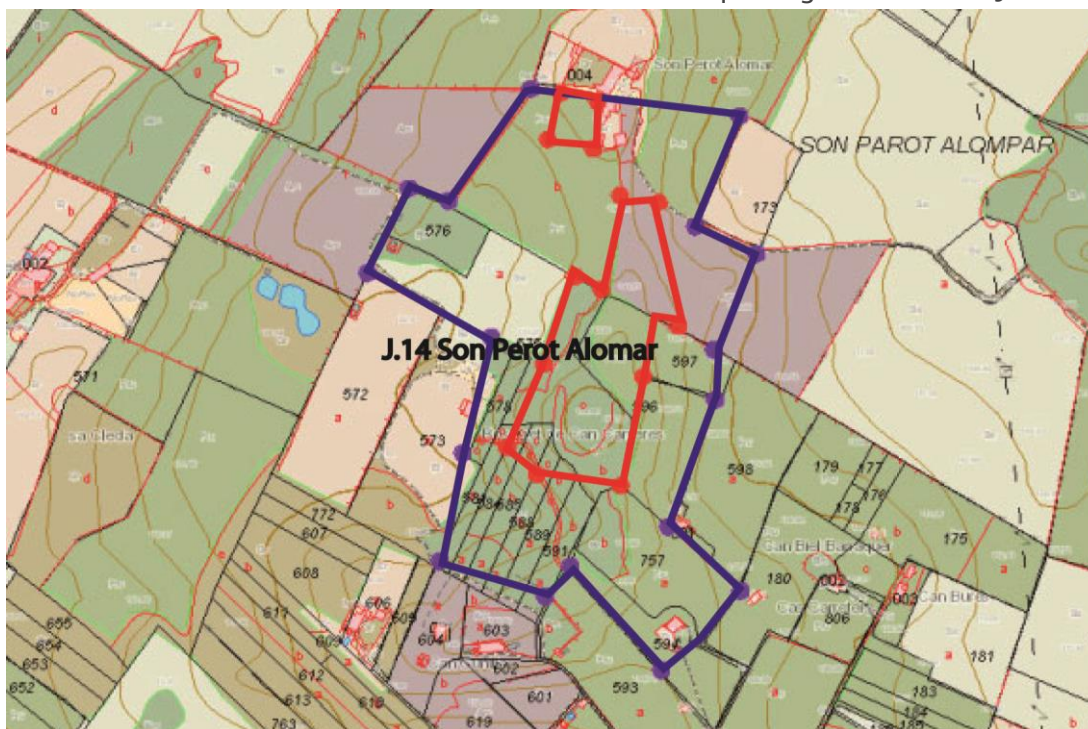
Núm. de catàleg J.014  
 Nivell de protecció A1

### 3.2 Documentació cartogràfica

#### Delimitació del jaciment i àrees de respecte i control arqueològic



Foto aèria amb delimitació en vermell i zona control arqueològic en blau del Jaciment J.014.



Mapa topogràfic cadastral amb delimitació en vermell i zona control arqueològic en blau del Jaciment J.014 Son Perot Alomar.

Son Perot Alomar  
 Polígon 7 Parcel·les 173, 575, 584, 585, 588, 589, 590, 596, 597.

Núm. de catàleg J.014  
 Nivell de protecció A1

#### 4. Descripció del bé

##### 4.1. Descripció global

Jaciment prehistòric situat al cim d'un turó a la finca de Son Perot Alomar. S'observa restes d' possible talaiot circular, sobre el qual hi ha una construcció contemporània també circular . A uns 35 m hi ha una cova artificial de planta circular excavada en la roca, aquesta cova ha estat modificada en època contemporània, ja que durant la Guerra Civil i el franquisme s'emprava com amagatall per fer estraperlo (Pere Gelabert, font oral). A més per la finca s'observen dos pedreres , ambdues són afloraments de roca calcària, en els quals hi ha empremtes clares d'extracció i que es podria tractar de pedreres prehistòriques, si bé la més propera a la casa presenta empremtes d'extracció més modernes en algunes zones, la qual cosa ens fa pensar que es degué emprar per l'obtenció de blocs per bastir les cases. Per altra banda, es divisen restes de ceràmica talaiòtica, púnica i romana, i de manera més abundant, d'islàmica. Finalment hi ha que assenyalar que es documenten blocs de mitjanes i grans dimensions inserits a marges i alguns clapers amb aquest tipus de blocs.

##### 4.2. Descripció de les unitats que integren el bé

Nom: J.014.1

Descripció: Restes de possible talaiot circular, sobre el qual hi ha una construcció contemporània també circular, esta cobert per una densa capa de vegetació que no permet establir les dimensions de l'estructura. Al voltant es veuen els nivells d'enderrocs de l'estructura amb algun fragment de ceràmica talaiòtica, i romana.

Nom: J.014.2

Descripció: Cova artificial de planta circular excavada en la roca d'uns 3 m de fondària, per 4 d'ample per 2 metres d'alçada, el corredor d'entrada fa uns 2 m de llarg per 1'50 m. La cova ha estat modificada en època contemporània, ja que durant la Guerra Civil i el franquisme s'emprava com amagatall per fer estraperlo (fonts orals).

Nom: J.014.3

Descripció: Aflorament de roca calcària d'uns 30 m de llarg per 5 metres d'alt, amb clares evidències d'extracció de blocs. Presenta empremtes d'extracció més modernes en algunes zones, la qual cosa ens fa pensar que es degué emprar per l'obtenció de blocs per bastir les cases de la possessió.

Nom: J.014.4

Descripció: Aflorament de roca calcària d'uns 20 metres de llarg i 2 m d'altura, que presenta empremtes d'extracció, similars a les documentades a les pedreres del jaciment de Closos de can Gaia i a la del navetiforme Alemany. S'aprecien blocs a mig extreure i algun bloc solt per la zona.

Son Perot Alomar  
Polígon 7 Parcel·les 173, 575, 584, 585, 588, 589, 590, 596, 597.

Núm. de catàleg J.014  
Nivell de protecció A1

## 5. Grau de conservació del bé

### 5.1. Grau de conservació

Id Unitat	Altura màxima	Grau de conservació	Grau de conservació de la unitat
J.014.1	3 - 1 m.	1	2
J.014.2	5 - 2 m.	2	3'50
J.014.3	5 - 2 m.	3	4
J.014.4	3 - 1 m.	3	3

Grau d'identificació de les estructures	Grau de conservació del conjunt
2 (2 estructures identificades)	2'25

### 5.2. Patologies

Patologies en estructures	Patologies o defectes en murs
Patologies o defectes en cobertes	Elements que distorsionen Vegetació. Construccions modernes.

### 5.3. Reformes i modificacions

#### 5.3.1. Reformes i modificacions en el conjunt patrimonial

Modificació	Data de la modificació	Restauració	Data de la restauració

#### 5.3.2. Reformes i modificacions en les unitats

Id Unitat	Modificació	Data	Id Unitat	Modificació	Data

### 5.4. Riscs que afecten al grau de conservació

- Vegetació.
- Activitat Agrícoles.
- Construccions contemporànies i modernes.

Son Perot Alomar  
Polígon 7 Parcel·les 173, 575, 584, 585, 588, 589, 590, 596, 597.

Núm. de catàleg  
Nivell de protecció

J.014  
A1

## 6. Potencialitat del conjunt i valors a protegir

### 6.1. Potencialitat com element patrimonial visible

Monumentalitat del conjunt			
Altura màxima de les estructures	5		
Grau de conservació	4		
Superfície del conjunt	5	Mitjana de la monumentalitat	4,66
Grau de significació del bé			
HISTÒRICA			
Nivell d'informació històrica	2		
Nivell de valoració social	1		
ESTÈTICO-ARTÍSTICA			
Singularitat segons grup tipològic-formal	1		
Singularitat dins el grup tipològic	1		
Singularitat segons tècnica constructiva	1		
Singularitat en funció del material	0		
Altres particularitats	1	Mitjana de significació	0,75
Potencialitat educativa-informativa			
Valoració didàctica-formativa	0		
Valoració turística-divulgativa	0	Mitjana de potencialitat educativa-informativa	0,00
Accés			
Tipus d'accés	4		
Mitjà d'accés	4		
Adequació de l'accés	1		
Temps des de la via pública en vehicle	5		
Temps a peu des de la via pública	5	Mitjana de l'accés al conjunt	3,80
Condicionament del bé			
Condicionament i neteja	0		
Senyalització	0	Mitjana del condicionament	0,00
Interpretació del conjunt			
		Nivell d'interpretació	0,00
<b>VALOR MITJÀ DE POTENCIALITAT COM A ELEMENT PATRIMONIAL VISITABLE</b>		<b>1,43</b>	<b>34,96%</b>



Son Perot Alomar  
Polígon 7 Parcel·les 173, 575, 584, 585, 588, 589, 590, 596, 597.

Núm. de catàleg J.014  
Nivell de protecció A1

## 6.1. Valors a protegir

Elements i valors a preservar del conjunt i de les unitats

Visuals del jaciment.  
Pedrera prehistòrica.  
Possibles estructures en el subsòl.  
Estructures prehistòriques.  
Cova artificial.

## 7. Referències bibliogràfiques

ALBERTÍ, J.; CARDELL, J.; ROSSELLÓ, R. (2001): "Història de Llubí de la Prehistòria a 1600" Cristòfol Rosselló Perelló editor. Llubí.  
MASCARÓ PASARIUS, J. (1967): "Corpus de toponímia de Mallorca", vols V-VI.  
PONS I HOMAR, G. (1999) "Anàlisi especial del poblament pretalaiòtic final i talaiòtic de Mallorca (S. XIX-VII a. C.)". Col La deixa, 2, Consell de Mallorca, Cultura i Patrimoni. Palma.

Son Perot Alomar  
Polígon 7 Parcel·les 173, 575, 584, 585, 588, 589, 590, 596, 597.

Núm. de catàleg J.014  
Nivell de protecció A1

## 8. Règim de protecció i directrius d'intervenció

Classificació urbanística	Qualificació del sòl	Afeccions urbanístiques
Rústega	SRGI	

### 8.1. Nivell de protecció.

Nivell de protecció del conjunt	Nivell de protecció de les unitats	Elements destacats a preservar
Integral	Integral	

### 8.2. Directrius d'intervenció.

#### Actuacions urgents derivades de l'estat de conservació actual del conjunt i les seves unitats

Id conjunt	Actuació	Id Unitat	Actuació	Actuacions Àrea respecte i de control
J.014	Neteja de vegetació.	J.014.1 J.014.2 J.014.3 J.014.4	Neteja de vegetació.	Neteja de vegetació.

#### Actuacions permeses

Id conjunt	Actuació	Id Unitat	Actuació	Actuacions Àrea respecte i de control
J.014	Activitats orientades en la recuperació i posada en valors del bé.	J.014.1 J.014.2 J.014.3 J.014.4	Activitats orientades en la recuperació i posada en valors del bé.	Totes aquelles permeses per la normativa amb control arqueològic.

#### Actuacions per a potenciar la visita pública

Id conjunt	Actuació	Id Unitat	Actuació	Actuacions Àrea respecte i de control
J.014	Neteja de vegetació. Excavació i consolidació de les estructures. Realització de sondejos per determinar si n'hi ha més. Estudi de les pedreres, neteja de la cova. Condicionament de les estructures per la seva visita.	J.014.1 J.014.2 J.014.3 J.014.4	Neteja de vegetació. Excavació i consolidació de les estructures. Realització de sondejos per determinar si n'hi ha més. Estudi de les pedreres, neteja de la cova. Condicionament de les estructures per la seva visita.	Neteja de vegetació. Realització de sondejos per determinar si hi ha mes estructures.

Son Perot Alomar  
Polígon 7 Parcel·les 173, 575, 584, 585, 588, 589, 590, 596, 597.

Núm. de catàleg J.014  
Nivell de protecció A1

## 9. Documentació Fotogràfica



Foto de la estructura J.014.1 Talaiot circular.



Foto de nivells d'enderroc de l'estructura J.014.1.



Foto de la estructura J.014.1 Talaiot circular.



Detall de nivells d'enderroc de l'estructura J.14.1.



Vista de l'entrada de la cova J.014.1.



Vista detall de l'interior amb modificacions contemporànies.

Son Perot Alomar  
Polígon 7 Parcel·les 173, 575, 584, 585, 588, 589, 590, 596, 597.

Núm. de catàleg J.014  
Nivell de protecció A1



Vista de l'interior de la cova.



Construcció contemporània al costat de la cova.



Vista detall de la pedrera de J.014.3.



Vista general de la pedrera J.014.3.



Vista general de la pedrera de J.014.4.



Vista detall empremtes de la pedrera de J.014.4.

Son Perot Alomar  
Polígon 7 Parcel·les 173, 575, 584, 585, 588, 589, 590, 596, 597.

Núm. de catàleg  
Nivell de protecció

J.014  
A1



Bloc solt de grans dimensions que es localitza per la tanca.



Vistes del domini visual des de el cim.



Vistes del domini visual des de el cim.



Vistes del domini visual des de el cim.

## 10. Observacions

Son Perotet de S'Estany  
Destruït.

Núm. de catàleg J.015  
Nivell de protecció A1

## 1. Nom i identificació del conjunt.

Id	Nom	Categoria	Subcategoria
J.015	Son Perotet de S'Estany	Arqueologia	Prehistòric

Núm. Catàleg CIM	Núm. IMPP	Núm. Catàleg PGOU	Núm. Carta Arqueològica
LLU.015	499	J.015	24015

Nivell de protecció	Declaració BIC/BC	Propietat	Marc cronològic
Integral	(R.I.)-51-0002161-00000 10/9/1966.	Privat	Edat del Ferro

Anàlisi funcional tipològic	Ús original	Ús actual
Talaiot de planta circular destruït per fer el camí de Son Perot.	Cerimonial i ritual	Carretera

Unitats associades	Conjunts associats
BP.003 (ruta Artà-Lluc)	

Data catalogació	Autor	Data darrera revisió	Resp. Treball de camp
1989	Pons i altres	20-04-2011	Emili Garcia Amengual

## 2. Localització del conjunt

### 2.1. Entorn físic

Municipi	Població
Llubí	Llubí

Coordenades UTM ED50	Coordenades UTM ETRSM 89	Localització del conjunt
X=502301 Y=4393794 Z=90	X=502207 Y=4393589 Z=90	Estaria Situat al camí de Son Perot. L'actual carretera passa per damunt

Polígon	Parcel·la	Identificació cadastral	Parcel·les afectades zona control i respecte arqueològic
4		Destruït	74 416 418 419 420 524

### 2.2. Entorn biogeogràfic

Vegetació	Recursos hídrics
Garriga ullastres mates.	Xarxa torrent Vinagrella a 75 m.

Son Perotet de S'Estany  
Destruït.

Núm. de catàleg J.015  
Nivell de protecció A1

### 2.3. Anàlisi de visibilitat del conjunt

Des del jaciment es divisaria els jaciments de Son Suau, Son Terrassa, Sa Verdereta, Son Tovell. Gran part del terme municipal de Llubí, es divisa la serra de Tramuntana.

## 3. Documentació cartogràfica

### 3.1. Justificació de delimitació i de la zona de control arqueològic

#### Criteris de zona de control arqueològic:

- Criteri vial.
- Criteri parcel·la.
- Criteri delimitadors físics.

#### Zona control arqueològic:

1) X=502384 Y=4393586; 2) X=502345 Y=4393513; 3) X=502317 Y=4393481; 4) X=502138 Y=4393588; 5) X=502200 Y=4393598; 6) X=502251 Y=4393662.

Son Perotet de S'Estany  
Destruït.

Núm. de catàleg  
Nivell de protecció

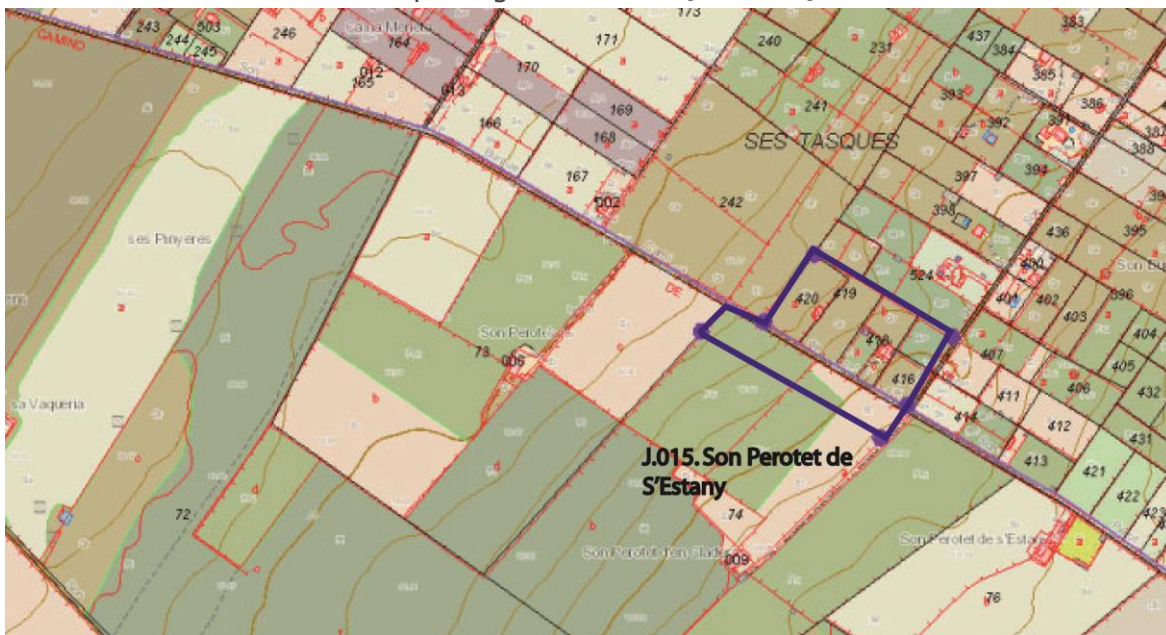
J.015  
A1

### 3.2 Documentació cartogràfica

#### Delimitació del jaciment i àrees de respecte i control arqueològic



Foto aèria amb zona control arqueològic en blau del Jaciment J.015 Son Perotet de s'Estany.



Mapa topogràfic cadastral amb zona control arqueològic en blau dels Jaciments J.015 Son Perotet de s'Estany.



Son Perotet de S'Estany  
Destruït.

Núm. de catàleg  
Nivell de protecció

J.015  
A1

#### 4. Descripció del bé

##### 4.1. Descripció global

Desaparegut. Talaiot de planta circular destruït per fer el camí de Son Perot. Segons el propietari de Son Burguet Can Corbera el talaiot era de grans dimensions feia uns cinc metres d'alt i un diàmetre d'un 15 m.

Vàrem fer una visita Per la zona on estaria el talaiot. S'observen clapers de blocs de mitjanes i grans dimensions. I blocs reaprofitats per fer els marges de les tanques que estan junt al camí. No s'observa ceràmica en superfície.

S'opta per establir una zona de control arqueològic per si hi hagués restes d'estructures prehistòriques relacionades amb el jaciment.

##### 4.2. Descripció de les unitats que integren el bé

Nom:

Descripció:

Son Perotet de S'Estany  
Destruït.

Núm. de catàleg  
Nivell de protecció

J.015  
A1

## 5. Grau de conservació del bé

### 5.1. Grau de conservació

Id Unitat	Altura màxima	Grau de conservació	Grau de conservació de la unitat
Desaparegut			
Grau d'identificació de les estructures		Grau de conservació del Conjunt	

### 5.2. Patologies

Patologies en estructures	Patologies o defectes en murs
Patologies o defectes en cobertes	Elements que distorsionen
	Desaparegut.

### 5.3. Reformes i modificacions

#### 5.3.1. Reformes i modificacions en el conjunt patrimonial

Modificació	Data de la modificació	Restauració	Data de la restauració

#### 5.3.2. Reformes i modificacions en les unitats

Id Unitat	Modificació	Data	Id Unitat	Modificació	Data

### 5.4. Riscs que afecten al grau de conservació

Desaparegut

Son Perotet de S'Estany  
Destruït.

Núm. de catàleg  
Nivell de protecció

J.015  
A1

## 6. Potencialitat del conjunt i valors a protegir

### 6.1. Potencialitat com element patrimonial visible

<b>Monumentalitat del conjunt</b>			
Altura màxima de les estructures	0		
Grau de conservació	0		
Superfície del conjunt	0	Mitjana de la monumentalitat	0,00
<b>Grau de significació del bé</b>			
HISTÒRICA			
Nivell d'informació històrica	0		
Nivell de valoració social	0		
ESTÈTICO-ARTÍSTICA			
Singularitat segons grup tipològic-formal	0		
Singularitat dins el grup tipològic	0		
Singularitat segons tècnica constructiva	0		
Singularitat en funció del material	0		
Altres particularitats	0	Mitjana de significació	0,00
<b>Potencialitat educativa-informativa</b>			
Valoració didàctica-formativa	0		
Valoració turística-divulgativa	0	Mitjana de potencialitat educativa-informativa	0,00
<b>Accés</b>			
Tipus d'accés	0		
Mitjà d'accés	0		
Adequació de l'accés	0		
Temps des de la via pública en vehicle	0		
Temps a peu des de la via pública		Mitjana de l'accés al conjunt	0,00
<b>Condicionament del bé</b>			
Condicionament i neteja	0		
Senyalització	0	Mitjana del condicionament	0,00
<b>Interpretació del conjunt</b>			
		Nivell d'interpretació	0,00
<b>VALOR MITJÀ DE POTENCIALITAT COM A ELEMENT PATRIMONIAL VISITABLE</b>		<b>0</b>	<b>0%</b>

Son Perotet de S'Estany  
Destruït.

Núm. de catàleg

J.015

Nivell de protecció

A1

## 6.1. Valors a protegir

Elements i valors a preservar del conjunt i de les unitats

Tipologia de la cova.

Visuals de la cova.

## 7. Referències bibliogràfiques

ALBERTÍ, J.; CARDELL, J.; ROSSELLÓ, R. (2001): "Història de Llubí de la Prehistòria a 1600" Cristòfol Rosselló Perelló editor. Llubí.

MASCARÓ PASARIUS, J. (1967): "Corpus de toponímia de Mallorca", vols V-VI.

PONS I HOMAR, G. (1999) "Anàlisi especial del poblament pretalaiòtic final i talaiòtic de Mallorca (S. XIX-VII a. C.)". Col La deixa, 2, Consell de Mallorca, Cultura i Patrimoni. Palma.

Son Perotet de S'Estany  
Destruït.

Núm. de catàleg J.015  
Nivell de protecció A1

## 8. Règim de protecció i directrius d'intervenció.

Classificació urbanística Rústega	Qualificació del sòl SRGI	Afeccions Urbanístiques
--------------------------------------	------------------------------	-------------------------

### 8.1. Nivell de protecció

Nivell de protecció del conjunt Integral	Nivell de protecció de les unitats Integral	Elements destacats a preservar Possibles estructures al subsol
---	--	---

### 8.2. Directrius d'intervenció

#### Actuacions urgents derivades de l'estat de conservació actual del conjunt i les seves unitats

Id conjunt	Actuació	Id Unitat	Actuació	Actuacions Àrea respecte i de control
J.015	Desaparegut.	J.015	Desaparegut.	

#### Actuacions permeses

Id conjunt	Actuació	Id Unitat	Actuació	Actuacions Àrea respecte i de control
J.015	Activitats orientades en la recuperació i posada en valors del bé.	J.015	Activitats orientades en la recuperació i posada en valors del bé.	Totes aquelles permeses per la normativa amb control arqueològic.

#### Actuacions per a potenciar la visita pública

Id conjunt	Actuació	Id Unitat	Actuació	Actuacions Àrea respecte i de control
J.015	Realització de sondejos per determinar la existència o no de possibles estructures relacionades amb el talaiot.	J.015	Realització de sondejos per determinar la existència o no de possibles estructures relacionades amb el talaiot.	Realització de sondejos per determinar la existència o no de possibles estructures relacionades amb el talaiot.

Son Perotet de S'Estanty  
Destruït.

Núm. de catàleg  
Nivell de protecció

J.015  
A1

### 9. Documentació fotogràfica




Blocs de grans i mitjanes dimensions solts.



Claper amb blocs de mitjanes i grans dimensions a la part inferior.



Blocs de grans i mitjanes dimensions inserits en marges.



Blocs de grans i mitjanes dimensions inserits en marges.

### 10. Observacions

Son Prim Sa Pleta  
Polígon 7 Parcel·la 627.

Núm. de catàleg J.016  
Nivell de protecció A1

## 1. Nom i identificació del conjunt.

Id	Nom	Categoria	Subcategoria
J.016	Son Prim Sa Pleta	Arqueologia	Prehistòric
Núm. Catàleg CIM	Núm. IMPP	Núm. Catàleg PGOU	Núm. Carta Arqueològica
LLU.016	500	J.016	24016
Nivell de protecció	Declaració BIC/BC	Propietat	Marc cronològic
Integral	(R.I.)- 51 - 0002162-00000 (10-09-1966)	Privat	Edat del Ferro. (Post-talaiòtic)
Anàlisi funcional tipològic	Ús original	Ús actual	
Cova artificial de planta indeterminada	Funerari	Garriga, bosc	
Unitats associades	Conjunts associats		
Data catalogació	Autor	Data darrera revisió	Resp. Treball de camp
1989	Pons i altres	18-05-2011	Emili Garcia Amengual

## 2. Localització del conjunt

### 2.1. Entorn físic

Municipi	Població		
Llubí	Llubí		
Coordenades UTM ED50	Coordenades UTM ETRSM 89	Localització del conjunt	
X= 502885,98 Y=4392009,15 Z=116	X= 502791,92 Y=4391804,00 Z=116	Situada a la vessant d'un turó a la finca de Son Prim al costat d'unes cases en runa	
Polígon	Parcel·la	Identificació cadastral	Parcel·les afectades zona control i respecte arqueològic
7	627	07030A00700627	627

### 2.2. Entorn biogeogràfic

Vegetació	Recursos hídrics
Garriga ullastres mates. Camp de cultiu: ametllers.	Font de s'Hort de Son Rossinyol a 775 m.

### 2.3. Anàlisi de visibilitat del conjunt

Des de l'entrada de la cova es divisaria els jaciments de Can Carreres Sa Serra de Muro i Son Perot Alomar.

Son Prim Sa Pleta  
Polígon 7 Parcel·la 627.

Núm. de catàleg J.016  
Nivell de protecció A1

### 3. Documentació cartogràfica

#### 3.1. Justificació de delimitació i de la zona de control arqueològic

 **criteris de delimitació:**

-Criteri jaciment més perímetre de respecte de 30 m en les coves per visual i respecte ambiental.

 **Delimitació:**

1) X=502827 Y=4391756; 2) X=502762 Y=4391757; 3) X=502719 Y=4391777; 4) X=502747 Y=4391815; 5) X=502783 Y=4391831; 6) X=502811 Y=4391798.

 **Criteris de zona de control arqueològic:**

-Criteri vial.

-Criteri parcel·la.

-Criteri delimitadors físics.

 **Zona control arqueològic:**

1) X=502827 Y=4391756; 2) X=502762 Y=4391757; 3) X=502719 Y=4391777; 4) X=502747 Y=4391815; 5) X=502783 Y=4391831; 6) X=502811 Y=4391798.



Son Prim Sa Pleta  
Polígon 7 Parcel·la 627.

Núm. de catàleg  
Nivell de protecció

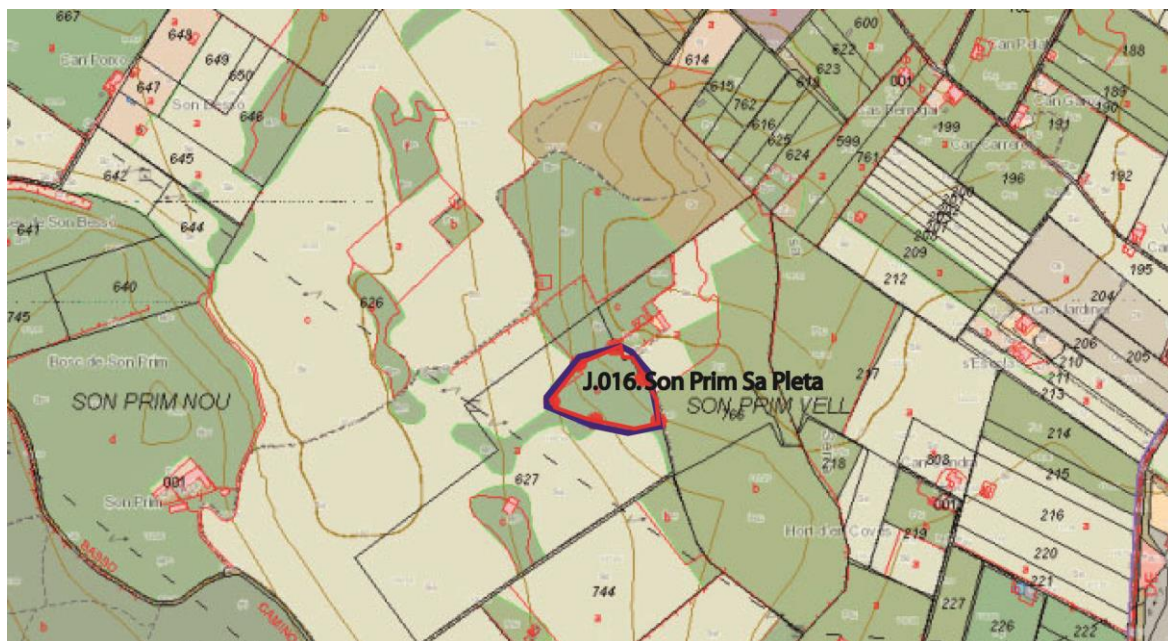
J.016  
A1

### 3.2 Documentació cartogràfica

#### Delimitació del jaciment i àrees de respecte i control arqueològic



Foto aèria amb delimitació en vermell i zona control arqueològic en blau del Jaciment J.016 Son Prim Sa Pleta.



Mapa topogràfic cadastral amb delimitació en vermell i zona control arqueològic en blau del Jaciment J.016 Son Prim Sa Pleta.

Son Prim Sa Pleta  
Polígon 7 Parcel·la 627.

Núm. de catàleg J.016  
Nivell de protecció A1

#### 4. Descripció del bé

##### 4.1. Descripció global

Cova natural, e una zona de pedra sorrenca, molt modificada per l'enfonsament de gran part del seu paladar, i esta coberta per una densa capa de vegetació. S'observen petits sectors cobert de poca profunditat. Sembla que una vegada caigut el paladar es varen extreure blocs, segurament per la construcció de les cases en runes que es localitza al voltants. La cova tindria una planta tirant a quadrada i faria 14 m d'ample i 18 m de llarg.

##### 4.2. Descripció de les unitats que integren el bé

Nom: J.016.1

Descripció: Cova natural, e una zona de pedra sorrenca, molt modificada per l'enfonsament de gran part del seu paladar, i esta coberta per una densa capa de vegetació. S'observen petits sectors cobert de poca profunditat. Sembla que una vegada caigut el paladar es varen extreure blocs, segurament per la construcció de les cases en runes que es localitza al voltants. La cova tindria una planta tirant a quadrada i faria 14 m d'ample i 18 m de llarg.

Son Prim Sa Pleta  
Polígon 7 Parcel·la 627.

Núm. de catàleg J.016  
Nivell de protecció A1

## 5. Grau de conservació del bé

### 5.1. Grau de conservació

Id Unitat	Altura màxima	Grau de conservació	Grau de conservació de la unitat
J.016.1	3	2	2'50

Grau d'identificació de les estructures	Grau de conservació del Conjunt
1 (1 estructura)	1'75

### 5.2. Patologies

Patologies en estructures	Patologies o defectes en murs
Patologies o defectes en cobertes	Elements que distorsionen Vegetació.

### 5.3. Reformes i modificacions

#### 5.3.1. Reformes i modificacions en el conjunt patrimonial

Modificació	Data de la modificació	Restauració	Data de la restauració

#### 5.3.2. Reformes i modificacions en les unitats

Id Unitat	Modificació	Data	Id Unitat	Modificació	Data

### 5.4. Riscs que afecten al grau de conservació

- Vegetació.
- Activitats de construcció es varen extreure alguns blocs per bastir les cases en runes, situada a uns 50 m.
- Activitats Agrícoles.

Son Prim Sa Pleta  
Polígon 7 Parcel·la 627.

Núm. de catàleg  
Nivell de protecció

J.016  
A1

## 6. Potencialitat del conjunt i valors a protegir

### 6.1. Potencialitat com element patrimonial visible

Monumentalitat del conjunt			
Altura màxima de les estructures	3		
Grau de conservació	2		
Superfície del conjunt	2	Mitjana de la monumentalitat	2,33
Grau de significació del bé			
HISTÒRICA			
Nivell d'informació històrica	1		
Nivell de valoració social	1		
ESTÈTICO-ARTÍSTICA			
Singularitat segons grup tipològic-formal	0		
Singularitat dins el grup tipològic	0		
Singularitat segons tècnica constructiva	0		
Singularitat en funció del material	0		
Altres particularitats	0	Mitjana de significació	0,50
Potencialitat educativa-informativa			
Valoració didàctica-formativa	0		
Valoració turística-divulgativa	0	Mitjana de potencialitat educativa-informativa	0,00
Accés			
Tipus d'accés	1		
Mitjà d'accés	2		
Adequació de l'accés	1		
Temps des de la via pública en vehicle	5		
Temps a peu des de la via pública	5	Mitjana de l'accés al conjunt	2,80
Condicionament del bé			
Condicionament i neteja	0		
Senyalització	0	Mitjana del condicionament	0,00
Interpretació del conjunt			
		Nivell d'interpretació	0,00
<b>VALOR MITJÀ DE POTENCIALITAT COM A ELEMENT PATRIMONIAL VISITABLE</b>		<b>0,94</b>	<b>24,19%</b>

Son Prim Sa Pleta  
Polígon 7 Parcel·la 627.

Núm. de catàleg J.016  
Nivell de protecció A1

### 6.1. Valors a protegir

Elements i valors a preservar del conjunt i de les unitats

Cova.  
Visuals de la cova.

### 7. Referències bibliogràfiques

MASCARÓ PASARIUS, J. (1967): "Corpus de toponímia de Mallorca", vols V-VI.  
PONS I HOMAR, G. (1999) "Anàlisi especial del poblament pretalaiòtic final i talaiòtic de Mallorca (S. XIX-VII a. C.)".  
Col La deixa, 2, Consell de Mallorca, Cultura i Patrimoni. Palma.

Son Prim Sa Pleta  
Polígon 7 Parcel·la 627.

Núm. de catàleg J.016  
Nivell de protecció A1

## 8. Règim de protecció i directrius d'intervenció

Classificació urbanística	Qualificació del sòl	Afeccions urbanístiques
Rústega	SRGIII	

### 8.1. Nivell de protecció

Nivell de protecció del conjunt	Nivell de protecció de les unitats	Elements destacats a preservar
Integral	Integral	Cova funerària

### 8.2. Directrius d'intervenció

#### Actuacions urgents derivades de l'estat de conservació actual del conjunt i les seves unitats

Id conjunt	Actuació	Id Unitat	Actuació	Actuacions Àrea respecte i de control
J.016	Neteja de vegetació i enderrocs.	J.016.1	Neteja de vegetació i enderrocs.	

#### Actuacions permeses

Id conjunt	Actuació	Id Unitat	Actuació	Actuacions Àrea respecte i de control
J.016	Activitats orientades en la recuperació i posada en valors del bé.	J.016.1	Activitats orientades en la recuperació i posada en valors del bé.	Totes aquelles permeses per la normativa amb control arqueològic.

#### Actuacions per a potenciar la visita pública

Id conjunt	Actuació	Id Unitat	Actuació	Actuacions Àrea respecte i de control
J.016	Neteja de vegetació i enderrocs. Condicionament de la cova. Senyalització.	J.016.1	Neteja de vegetació i enderrocs. Condicionament de la cova. Senyalització.	

Son Prim Sa Pleta  
Polígon 7 Parcel·la 627.

Núm. de catàleg  
Nivell de protecció

J.016  
A1

## 9. Documentació fotogràfica



Vista del que seria l'interior de la cova que s'ha enderrocat.



Foto de la cova on es veu part del que es conserva.



Restes de cavitat.



Vista detall del restes que queden de la cavitat.



Vista general de la zona.

## 10. Observacions

Son Rossinyol Ses Coves de S'Aigua  
Polígon 7 Parcel·les 299, 300 i 301

Núm. de catàleg J.017  
Nivell de protecció A1

## 1. Nom i identificació del conjunt.

Id	Nom	Categoria	Subcategoria
J.017	Son Rossinyol Ses Coves de S' Aigua	Arqueologia	Prehistòric

Núm. Catàleg CIM	Núm. IMPP	Núm. Catàleg PGOU	Núm. Carta Arqueològica
LLU.017	501	J.017	24017

Nivell de protecció	Declaració BIC/BC	Propietat	Marc cronològic
Integral	(R.I.) - 51 - 0002163- 00000 (10- 09-1966)	Privat	Edat del Ferro. (Post-talaiòtic)

Anàlisi funcional tipològic	Ús original	Ús actual
Conjunt de cinc coves artificials. De les quals una no hem localitzat.	Funerari	Habitatge, traster, estable

Unitats associades	Conjunts associats

Data catalogació	Autor	Data darrera revisió	Resp. Treball de camp
1989	Pons i altres	18-06-2011	Emili Garcia Amengual

## 2. Localització del conjunt.

### 2.1. Entorn Físic

Municipi	Població
Llubí	Llubí

Coordenades UTM ED50	Coordenades UTM ETRSM 89	Localització del conjunt
X= 501425,57 Y=4391746,14 Z=93	X= 501331,54 Y=4391541,00 Z=93	Situat en el morro rocós situat al límit entre el terme municipal de Llubí amb Sineu

Polígon	Parcel·la	Identificació cadastral	Parcel·les afectades zona control i respecte arqueològic
7	299 300 301	07030A00700299 07030A00700300 07030A00700301	299 300 301

### 2.2. Entorn biogeogràfic

Vegetació	Recursos hídrics
Garriga ullastres mates. Alzinar.	Xarxa del torrent de Torrent de Vinagrella a 137 m.



Son Rossinyol Ses Coves de S'Aigua  
Polígon 7 Parcel·les 299, 300 i 301

Núm. de catàleg  
Nivell de protecció

J.017  
A1

### 2.3. Anàlisi de visibilitat del conjunt

El jaciment controla visualment la zona de Son Roig i es Racons.

## 3. Documentació cartogràfica

### 3.1. Justificació de delimitació i de la zona de control arqueològic

#### **Criteria de delimitació:**

- Criteri jaciment més perímetre de respecte de 30 m en les coves per visual i respecte ambiental.

#### **Delimitació:**

1) X=501305 Y=4391691; 2) X=501461 Y=4391488; 3) X=501381 Y=4391465; 4) X=501299 Y=4391560; 5) X=501231 Y=4391631; 6) X=501229 Y=4391668.

#### **Criteria de zona de control arqueològic:**

-Criteri vial.

-Criteri parcel·la.

-Criteri delimitadors físics.

#### **Zona control arqueològic:**

1) X=501305 Y=4391691; 2) X=501461 Y=4391488; 3) X=501381 Y=4391465; 4) X=501299 Y=4391560; 5) X=501231 Y=4391631; 6) X=501229 Y=4391668.

Son Rossinyol Ses Coves de S'Aigua  
Polígon 7 Parcel·les 299, 300 i 301

Núm. de catàleg  
Nivell de protecció

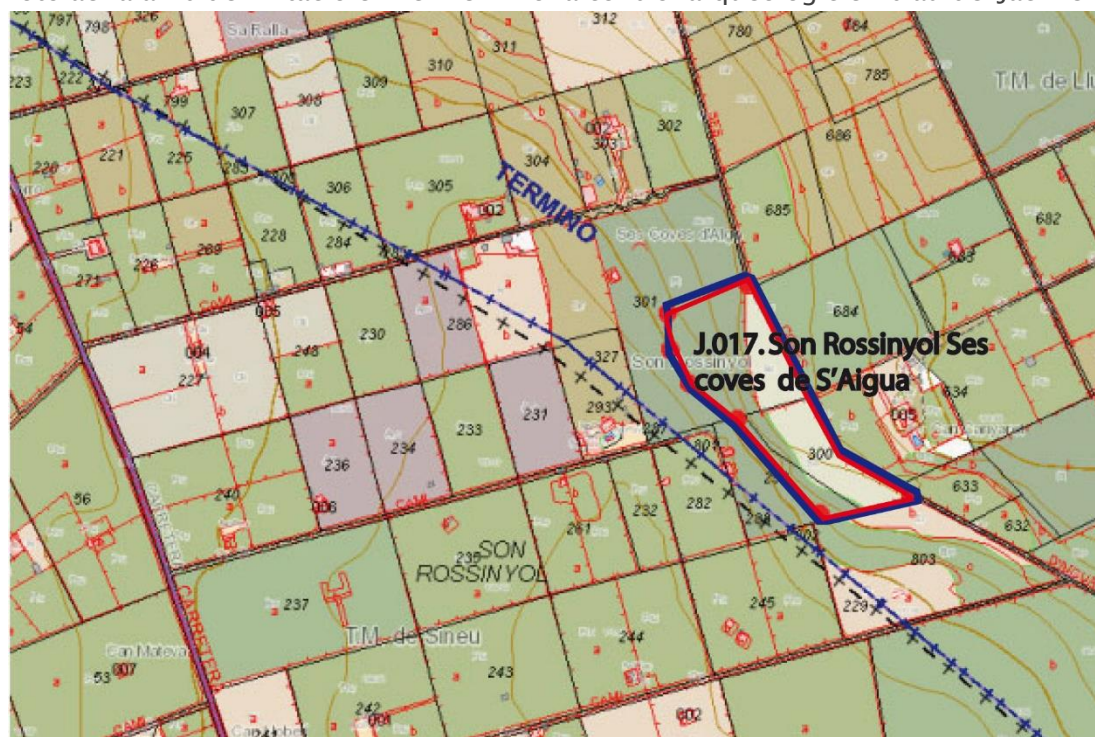
J.017  
A1

### 3.2 Documentació cartogràfica

#### Delimitació del jaciment i àrees de respecte i control arqueològic



Foto aèria amb delimitació en vermell i zona control arqueològic en blau del Jaciment J.017 .



Mapa topogràfic cadastral amb delimitació en vermell i zona control arqueològic en blau del Jaciment J.017 Son Rossinyol Ses coves de s'Aigua.

Son Rossinyol Ses Coves de S'Aigua  
Polígon 7 Parcel·les 299, 300 i 301

Núm. de catàleg J.017  
Nivell de protecció A1

#### 4. Descripció del bé

##### 4.1. Descripció global

Conjunt de 5 coves artificials excavades a la roca, d'època talaiòtica però que han patit modificacions en època moderna i contemporània. Cal senyalar que una de les coves no vàrem poder localitzar-la, quan es va efectuar la fitxa de delimitació es veia des del camí però era inaccessible, passat 10 anys ja no es veu des del camí. Entre la cova 2 i la tres hi ha un restes d'un mur ciclopi d'uns 18 m de llarg per 0'80 d'alt, que serviria per anivellar el terreny entre les dues coves.

##### 4.2. Descripció de les unitats que integren el bé

Nom: J.017.1

Descripció: Cova natural amb retocs a les parets, té una part de la paret cremada per la realització d'un foc relativament recent. La cova fa unes dimensions de 7 m de profund per 1'60 m d'amplada a l'entrada per 0'70 m al centre, altura màxima 1'80 m. La cova presenta una encletxa amb enderrocs al costat dret. Coordenades: X=501391 Y= 4391693 Z=93. Polígon 7 parcel·la 300.

Nom: J.017.2

Descripció: Cavitat natural molt retocada tan a l'interior com a l'exterior. Es tracta d'una cavitat de 12 m de fondària per 4 m d'amplada per 3 m d'altura màxima. La càmera a l'interior es documenta un pou i tres banc que circumden el seu perímetre. A més a la part esquerra de la zona central es documenta una encletxa d'1 m de fondària per 0'50 m d'ample.

Per altra banda cal indicar que a d'ingrés d'entrada en època contemporània es va construir una façana de mares. Finalment a la part dreta de l'entrada es documenta un nínxol que té unes dimensions d'1'20 m d'ample, 1'50 m de fondària i 1 m d'alçada. Coordenades: X=501301 Y= 4391564 Z=99. Polígon 7 parcel·la 300.

Nom: J.017.3

Descripció: Cova natural amb retocs, presenta dos nínxols a la part esquerra fets durant la prehistòria, i durant segles XIX i XX, va ser condicionada com a soll. Les dimensions de la cova són d'uns 5 m de fondària per 7 m d'amplada. Finalment cal senyalar que al fons hi ha una càmera a la qual no es pot accedir a causa d'un enderrocament de la cova. Coordenades: X=501308 Y= 4391548 Z=107. Polígon 7 parcel·la 300.

Nom: J.017.4

Descripció: Mur ciclopi situat entre la cova J.017.2 i la J.017.3. Aquest mur ciclopi fa uns 18 m de llarg per 0'80 d'alt, i conserva tan sols una filada. Possiblement serviria per anivellar el terreny entre les dues coves. X=501308 Y= 4391555 Z=95. Polígon 7 parcel·la 300.

Son Rossinyol Ses Coves de S'Aigua  
Polígon 7 Parcel·les 299, 300 i 301

Núm. de catàleg J.017  
Nivell de protecció A1

Nom: J.017.5

Descripció: Cavitat de planta circular excavada en la roca, condicionat en època contemporània com una dependència per activitats agrícoles ramaderes, l'entrada original va ser ampliada i s'ha posat una porta, a més es va obrir una finestra, no hem pogut entrar a l'interior, però des de la finestra es veu que a la zona central hi ha una pica i al costat menjadores i bancs. Les seves dimensions de la cova serien uns 4 m d'ample per 3 m de profund i una altura d'1'80 m. Al costat hi ha un abric natural, reutilitzat en època contemporània com a soll. X=501301 Y= 4391570 Z=105. Polígon 7 parcel·la 301.

Nom: J.017.6

Descripció: No localitzada. Quan es va realitzar la delimitació es veia des del camí però no es podia accedir.

## 5. Grau de conservació del bé

### 5.1. Grau de conservació

Id Unitat	Altura màxima	Grau de conservació	Grau de conservació de la unitat
J.017.1	4 - 1'90 m.	4	4
J.017.2	5 - 3 m.	4	4'50
J.017.3	5 - 3 m.	4	4'50
J.017.4	2 - 0,80 m.	4	3
J.017.5	4 - 1'90 m.	4	4
J.017.6	No es pot valorar	No es pot valorar	No es pot valorar

Grau d'identificació de les estructures	Grau de conservació del conjunt
3 (6 estructures)	3'50

### 5.2. Patologies

Patologies en estructures	Patologies o defectes en murs
Patologies o defectes en cobertes	Elements que distorsionen
	Vegetació. S'ha emprat com a cases, estables i trasters.

Son Rossinyol Ses Coves de S'Aigua  
Polígon 7 Parcel·les 299, 300 i 301

Núm. de catàleg  
Nivell de protecció

J.017  
A1

### 5.3. Reformes i modificacions

#### 5.3.1. Reformes i modificacions en el conjunt patrimonial

Modificació	Data de la modificació	Restauració	Data de la restauració

#### 5.3.2. Reformes i modificacions en les unitats

Id Unitat	Modificació	Data	Id Unitat	Modificació	Data

#### 5.4. Riscs que afecten al grau de conservació

- Vegetació.
- Construccions i reutilitzacions al llarg de la història.
- Activitat Agrícoles.

Son Rossinyol Ses Coves de S'Aigua  
Polígon 7 Parcel·les 299, 300 i 301

Núm. de catàleg  
Nivell de protecció

J.017  
A1

## 6. Potencialitat del conjunt i valors a protegir

### 6.1. Potencialitat com element patrimonial visible

Monumentalitat del conjunt			
Altura màxima de les estructures	5		
Grau de conservació	4		
Superfície del conjunt	5	Mitjana de la monumentalitat	4,66
Grau de significació del bé			
HISTÒRICA			
Nivell d'informació històrica	2		
Nivell de valoració social	1		
ESTÈTICO-ARTÍSTICA			
Singularitat segons grup tipològic-formal	1		
Singularitat dins el grup tipològic	1		
Singularitat segons tècnica constructiva	1		
Singularitat en funció del material	1		
Altres particularitats	0	Mitjana de significació	2,75
Potencialitat educativa-informativa			
Valoració didàctica-formativa	0		
Valoració turística-divulgativa	0	Mitjana de potencialitat educativa-informativa	0,00
Accés			
Tipus d'accés	4		
Mitjà d'accés	2		
Adequació de l'accés	1		
Temps des de la via pública en vehicle	5		
Temps a peu des de la via pública	5	Mitjana de l'accés al conjunt	4,33
Condicionament del bé			
Condicionament i neteja	0		
Senyalització	0	Mitjana del condicionament	0,00
Interpretació del conjunt			
		Nivell d'interpretació	0,00
<b>VALOR MITJÀ DE POTENCIALITAT COM A ELEMENT PATRIMONIAL VISITABLE</b>		<b>1,95</b>	<b>49,97%</b>

Son Rossinyol Ses Coves de S'Aigua  
Polígon 7 Parcel·les 299, 300 i 301

Núm. de catàleg J.017  
Nivell de protecció A1

## 6.1. Valors a protegir

Elements i valors a preservar del conjunt i de les unitats

Tipologia de les coves.  
Visuals de les coves.

## 7. Referències bibliogràfiques

ALBERTÍ, J.; CARDELL, J.; ROSSELLÓ, R. (2001): "Història de Llubí de la Prehistòria a 1600" Cristòfol Rosselló Perelló editor. Llubí.  
MASCARÓ PASARIUS, J. (1967): "Corpus de toponímia de Mallorca", vols V-VI.  
PONS I HOMAR, G. (1999) "Anàlisi especial del poblament pretalaiòtic final i talaiòtic de Mallorca (S. XIX-VII a. C.)". Col La deixa, 2, Consell de Mallorca, Cultura i Patrimoni. Palma.

Son Rossinyol Ses Coves de S'Aigua  
Polígon 7 Parcel·les 299, 300 i 301

Núm. de catàleg J.017  
Nivell de protecció A1

## 8. Règim de protecció i directrius d'intervenció

Classificació urbanística	Qualificació del sòl	Afeccions urbanístiques
Rústega	SRGIII	

### 8.1. Nivell de protecció

Nivell de protecció del conjunt	Nivell de protecció de les unitats	Elements destacats a preservar
Integral	Integral	

### 8.2. Directrius d'intervenció

#### Actuacions urgents derivades de l'estat de conservació actual del conjunt i les seves unitats

Id conjunt	Actuació	Id Unitat	Actuació	Actuacions Àrea respecte i de control
J.017	Neteja de vegetació i deixalles.	J.017.1 J.017.2 J.017.3 J.017.4 J.017.5 J.017.6	Neteja de vegetació i deixalles.	

#### Actuacions permeses

Id conjunt	Actuació	Id Unitat	Actuació	Actuacions Àrea respecte i de control
J.017	Activitats orientades en la recuperació i posada en valors del bé.	Totes les anteriors	Activitats orientades en la recuperació i posada en valors del bé.	Totes aquelles permeses per la normativa amb control arqueològic.

#### Actuacions per a potenciar la visita pública

Id conjunt	Actuació	Id Unitat	Actuació	Actuacions Àrea respecte i de control
J.017	Neteja de vegetació i deixalles. Condicionament de les coves. Senyalització.	Totes les anteriors	Neteja de vegetació i deixalles. Condicionament de les coves. Senyalització.	Neteja de vegetació i deixalles.



Son Rossinyol Ses Coves de S'Aigua  
Polígon 7 Parcel·les 299, 300 i 301

Núm. de catàleg  
Nivell de protecció

J.017  
A1

## 9. Documentació fotogràfica



Vista general de la ubicació de ses coves.



Entrada cova J.017.1.




Vista detall Interior de la cova J.017.1.



Vista entrada cova J.017.3.



Vista frontal de la cova J.017.3.



Vista frontal de la cova J.017.3.

Son Rossinyol Ses Coves de S'Aigua  
Polígon 7 Parcel·les 299, 300 i 301

Núm. de catàleg  
Nivell de protecció

J.017  
A1



Vista Interior de la cova J.017.3.



Detalls de retoc de la cova J.017.3.



Vista Frontal de la cova J.017.2.



Vista detall annex cova J.017.2.



Vista detall J.017.2.



Vista des de l'interior de la cova J.017.2.

Son Rossinyol Ses Coves de S'Aigua  
 Polígon 7 Parcel·les 299, 300 i 301

Núm. de catàleg  
 Nivell de protecció

J.017  
 A1



Vista bancada excavada en la roca cova J.017.2.



Bancada excavada en la roca els condicionaments moderns cova J.017.2.



Vista del mur ciclopi entre les coves J.017.2 i J.017.3.



Vista de la part de darrera del mur.



Vista de la façana cova J.017.4.



Vista de l'interior de la cova J.017.4.

## 10. Observacions

S'Hort de Son Rossinyol. Sa Cova d'en Barrí  
Polígon 7 Parcel·la 686

Núm. de catàleg J.018  
Nivell de protecció A1

## 1. Nom i identificació del conjunt

<b>Id</b>	<b>Nom</b>	<b>Categoria</b>	<b>Subcategoria</b>
J.018	S'Hort de Son Rossinyol. Sa Cova d'en Barrí.	Arqueologia	Prehistòric
<b>Núm. Catàleg CIM</b>	<b>Núm. IMPP</b>	<b>Núm. Catàleg PGOU</b>	<b>Núm. Carta Arqueològica</b>
LLU.018	502	J.018	24018
<b>Nivell de protecció</b>	<b>Declaració BIC/BC</b>	<b>Propietat</b>	<b>Marc cronològic</b>
Integral	(R.I.)- 51 - 0002164-00000 (10-09-1966)	Privat	Edat del Bronze
<b>Anàlisi funcional tipològic</b>	<b>Ús original</b>	<b>Ús actual</b>	
Cova artificial de planta allargada. Necròpoli	Funerari	Estable	
<b>Unitats associades</b>	<b>Conjunts associats</b>		
<b>Data catalogació</b>	<b>Autor</b>	<b>Data darrera revisió</b>	<b>Resp. Treball de camp</b>
1989	Pons i altres	15-06-2011	Emili Garcia Amengual

## 2. Localització del conjunt

### 2.1. Entorn físic

<b>Municipi</b>	<b>Població</b>		
Llubí	Llubí		
<b>Coordenades UTM ED50</b>	<b>Coordenades UTM ETRSM 89</b>	<b>Localització del conjunt</b>	
X= 501490,11 Y=4391991,14 Z= 89	X= 501396,08 Y=4391786,00 Z=89	Situada a una vessant d'un turo. Al front de les Coves de s' Aigua	
<b>Polígon</b>	<b>Parcel·la</b>	<b>Identificació cadastral</b>	<b>Parcel·les afectades zona control i respecte arqueològic</b>
7	686	07030A00700686	685 686

### 2.2. Entorn biogeogràfic

<b>Vegetació</b>	<b>Recursos hídrics</b>
Garriga ullastres mates.	Font de s'Hort de Son Rossinyol a 666. Situat a 106 m de la xarxa del torrent de Vinagrella.

S'Hort de Son Rossinyol. Sa Cova d'en Barrí  
Polígon 7 Parcel·la 686

Núm. de catàleg  
Nivell de protecció

J.018  
A1

### 2.3. Anàlisi de visibilitat del conjunt

Des de l'entrada de la cova es divisa les Coves de s' Aigua.

## 3. Documentació cartogràfica

### 3.1. Justificació de delimitació i de la zona de control arqueològic

#### **Criteris de delimitació:**

-Criteri jaciment més perímetre de respecte de 50 m en les estructures navetiformes i 30 de ses coves artificials per visual i respecte ambiental..

#### **Delimitació:**

1) X=501427 Y=4391859; 2) X=501471 Y=4391759; 3) X=501387 Y=4391723; 4) X=501361 Y=4391829.

#### **Criteris de zona de control arqueològic:**

-Criteri vial.

-Criteri parcel·la.

-Criteri delimitadors físics.

#### **Zona control arqueològic:**

1) X=501483 Y=4391885; 2) X=501531 Y=4391787; 3) X=501312 Y=4391683; 4) X=501282 Y=4391791.

S'Hort de Son Rossinyol. Sa Cova d'en Barrí  
 Polígon 7 Parcel·la 686

Núm. de catàleg  
 Nivell de protecció

J.018  
 A1

### 3.2 Documentació cartogràfica

#### Delimitació del jaciment i àrees de respecte i control arqueològic

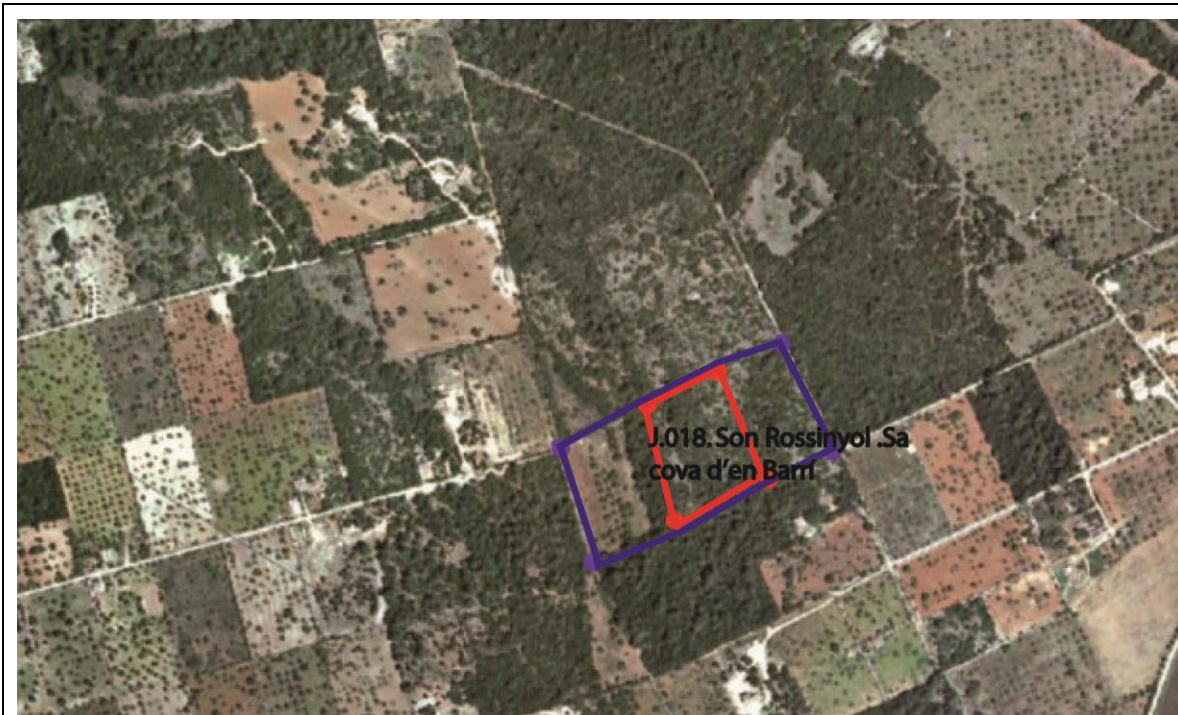
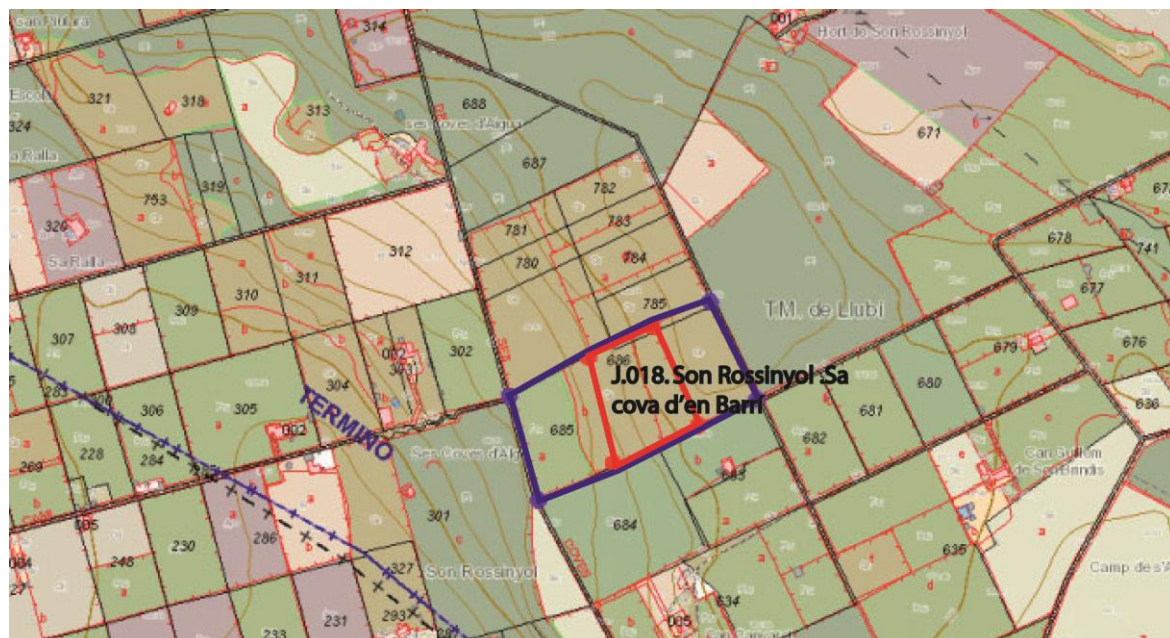


Foto aèria amb delimitació en vermell i zona control arqueològic en blau del Jaciment J.018. Son Rossinyol Sa cova d'en Barrí



Mapa topogràfic cadastral amb delimitació en vermell i zona control arqueològic en blau del Jaciment J.018 Son Rossinyol Sa cova d'en Barrí.

S'Hort de Son Rossinyol. Sa Cova d'en Barrí  
 Polígon 7 Parcel·la 686

Núm. de catàleg  
 Nivell de protecció

J.018  
 A1

#### 4. Descripció del bé

##### 4.1. Descripció global

Conjunt de dues coves artificials excavades en la roca de l' Edat del Bronze. Una de les quals no ha estat localitzada.

##### 4.2. Descripció de les unitats que integren el bé

Nom: J.018.1

Descripció: Cova funerària de l' Edat del Bronze. De planta allargada, esta formada per un pou d'entrada d'uns 4 m de llargada per uns 2 m d'ample. La cambra es allargada, de 8 m de profund per 2'50 m per 1'80 m d'alçada màxima. Presenta bancades al costats, amb un corredor de 4 m de llarg per 1 m d'ample, i una plataforma a la zona de l' absis, que fa 3 m profund i 1'50 m d'ample per 1 m d'alt. A la dreta de l' absis es documenta un nínxol que fa 1'80 m per 1 m de profund per 1 m d'alçada.

La cova ha estat reaprofitada en època contemporània, el corredor d'entrada presenta marges de pedres damunt la roca natural. A l'entrada s'ha tancat amb una paret de mares i una barrera de fusta.

Nom: J.018.2

Descripció: No localitzada.

S'Hort de Son Rossinyol. Sa Cova d'en Barrí  
Polígon 7 Parcel·la 686

Núm. de catàleg  
Nivell de protecció

J.018  
A1

## 5. Grau de conservació del bé

### 5.1. Grau de conservació

Id Unitat	Altura màxima	Grau de conservació	Grau de conservació de la unitat
J.018.1	4 - 1'80 m.	3	3'50
J.018.2	No es pot valorar	No es pot valorar	No es pot valorar

Grau d'identificació de les estructures	Grau de conservació del conjunt
1 (1 estructura identificada)	2'25

### 5.2. Patologies

Patologies en estructures	Patologies o defectes en murs
Patologies o defectes en cobertes	Elements que distorsionen
	Vegetació. S'ha emprat com a soll, i femer.

### 5.3. Reformes i modificacions

#### 5.3.1. Reformes i modificacions en el conjunt patrimonial

Modificació	Data de la modificació	Restauració	Data de la restauració

#### 5.3.2. Reformes i modificacions en les unitats

Id Unitat	Modificació	Data	Id Unitat	Modificació	Data

### 5.4. Riscs que afecten al grau de conservació

- Vegetació.
- S'ha emprat com a abocador il·legal de deixalles.
- Activitat ramaderes.



S'Hort de Son Rossinyol. Sa Cova d'en Barrí  
Polígon 7 Parcel·la 686

Núm. de catàleg  
Nivell de protecció

J.018  
A1

## 6. Potencialitat del conjunt i valors a protegir

### 6.1. Potencialitat com element patrimonial visible

Monumentalitat del conjunt			
Altura màxima de les estructures	4		
Grau de conservació	3		
Superfície del conjunt	1	Mitjana de la monumentalitat	2,66
Grau de significació del bé			
HISTÒRICA			
Nivell d'informació històrica	2		
Nivell de valoració social	1		
ESTÈTICO-ARTÍSTICA			
Singularitat segons grup tipològic-formal	1		
Singularitat dins el grup tipològic	1		
Singularitat segons tècnica constructiva	0		
Singularitat en funció del material	0		
Altres particularitats	0	Mitjana de significació	1,75
Potencialitat educativa-informativa			
Valoració didàctica-formativa	0		
Valoració turística-divulgativa	0	Mitjana de potencialitat educativa-informativa	0,00
Accés			
Tipus d'accés	1		
Mitjà d'accés	2		
Adequació de l'accés	1		
Temps des de la via pública en vehicle	5		
Temps a peu des de la via pública	5	Mitjana de l'accés al conjunt	2,80
Condicionament del bé			
Condicionament i neteja	0		
Senyalització	0	Mitjana del condicionament	0,00
Interpretació del conjunt			
		Nivell d'interpretació	0,00
<b>VALOR MITJÀ DE POTENCIALITAT COM A ELEMENT PATRIMONIAL VISITABLE</b>		<b>1,20</b>	<b>30,88%</b>

S'Hort de Son Rossinyol. Sa Cova d'en Barrí  
Polígon 7 Parcel·la 686

Núm. de catàleg J.018  
Nivell de protecció A1

### 6.1. Valors a protegir

Elements i valors a preservar del conjunt i de les unitats

Tipologia de la cova.  
Visuals de la cova.

### 7. Referències bibliogràfiques

ALBERTÍ, J.; CARDELL, J.; ROSSELLÓ, R. (2001): "Història de Llubí de la Prehistòria a 1600" Cristòfol Rosselló Perelló editor. Llubí.  
MASCARÓ PASARIUS, J. (1967): "Corpus de toponímia de Mallorca", vols V-VI.  
PONS I HOMAR, G. (1999) "Anàlisi especial del poblament pretalaiòtic final i talaiòtic de Mallorca (S. XIX-VII a. C.)". Col La deixa, 2, Consell de Mallorca, Cultura i Patrimoni. Palma.

S'Hort de Son Rossinyol. Sa Cova d'en Barrí  
Polígon 7 Parcel·la 686

Núm. de catàleg  
Nivell de protecció

J.018  
A1

## 8. Regim de protecció i directrius d'intervenció

Classificació urbanística	Qualificació del sòl	Afeccions Urbanístiques
Rústega	SRGIII	

### 8.1. Nivell de protecció

Nivell de protecció del conjunt	Nivell de protecció de les unitats	Elements destacats a preservar
Integral	Integral	Cova funerària

### 8.2. Directrius d'intervenció

#### Actuacions urgents derivades de l'estat de conservació actual del conjunt i les seves unitats

Id conjunt	Actuació	Id Unitat	Actuació	Actuacions Àrea respecte i de control
J.018	Neteja de vegetació i deixalles.	J.018.1	Neteja de vegetació i deixalles.	

#### Actuacions permeses

Id conjunt	Actuació	Id Unitat	Actuació	Actuacions Àrea respecte i de control
J.018	Activitats orientades en la recuperació i posada en valors del bé.	J.018.1	Activitats orientades en la recuperació i posada en valors del bé.	Totes aquelles permeses per la normativa amb control arqueològic.

#### Actuacions per a potenciar la visita pública

Id conjunt	Actuació	Id Unitat	Actuació	Actuacions Àrea respecte i de control
J.018	Neteja de vegetació i deixalles Condicionament de la cova. Senyalització.	J.018.1	Neteja de vegetació i deixalles Condicionament de la cova. Senyalització.	

S'Hort de Son Rossinyol. Sa Cova d'en Barrí  
Polígon 7 Parcel·la 686

Núm. de catàleg  
Nivell de protecció

J.018  
A1

## 9. Documentació fotogràfica



Foto general de la cova.



Foto interior de la cova.



Vista l'entrada des de l'interior.



Vista del corredor excavat en la roca.



Vista La plataforma a la part posterior.



Vista del cubiculum de la cova.

## 10. Observacions

Son Terrassa  
Polígon 4 Parcel·la 7.

Núm. de catàleg J.019  
Nivell de protecció A1

## 1. Nom i identificació del conjunt.

Id	Nom	Categoria	Subcategoria
J.019	Son Terrassa	Arqueologia	Prehistòric

Núm. Catàleg CIM	Núm. IMPP	Núm. Catàleg PGOU	Núm. Carta Arqueològica
LLU.019	503	J.019	24019

Nivell de protecció	Declaració BIC/BC	Propietat	Marc cronològic
Integral	(R.I.)- 51-0002165-00000.	Privat	Edat del Ferro

Anàlisi funcional tipològic	Ús original	Ús actual
Ceràmica en superfície. Pedrera. Talaiot circular desaparegut	Cerimonial ritual? Pedrera	Agrícola

Unitats associades	Conjunts associats
ET.073 (paret seca); AC.149 (habitatge)	

Data catalogació	Autor	Data darrera revisió	Resp. Treball de camp
1989	Pons i altres	15-05-2011	Emili Garcia Amengual

## 2. Localització del conjunt

### 2.1. Entorn físic

Municipi	Població
Llubí	Llubí

Coordenades UTM ED50	Coordenades UTM ETRSM 89	Localització del conjunt
X= 504832,21 Y= 4395135,09 Z= 103	X= 504738,15 Y = 43946729,31 Z=103	Situat a la cim d'un turó, al costat de la carretera, a les cases de Son Terrassa

Polígon	Parcel·la	Identificació cadastral	Parcel·les afectades zona control i respecte arqueològic
4	7	07030A00400007	6 7

### 2.2. Entorn biogeogràfic

Vegetació	Recursos hídrics
Garriga ullastres mates. Bosc: Pinar.	A 268 m de la xarxa del torrent de Vinagrella.

Son Terrassa  
Polígon 4 Parcel·la 7.

Núm. de catàleg J.019  
Nivell de protecció A1

### 2.3. Anàlisi de visibilitat del conjunt

Des del jaciment es divisaria els jaciments de Son Suau, Son Tovell, Sa Verdereta, Sa Verdera.

## 3. Documentació cartogràfica

### 3.1. Justificació de delimitació i de la zona de control arqueològic

#### **Criteris de delimitació:**

- Criteri de concentració ceràmica.
- Pedreres més àrea de protecció 30 m entorn respecte visuals.

#### **Delimitació:**

1) X=504790 Y=4394967; 2) X=504761 Y=4394916; 3) X=504731 Y=4394912; 4) X=505736 Y=4394924; 5) X=504715 Y=4394937; 6) X=504705 Y=4394923; 7) X=504629 Y=4394987; 8) X=504671 Y=4395065.

#### **Criteris de zona de control arqueològic:**

- Criteri vial.
- Criteri parcel·la.
- Criteri delimitadors físics.

#### **Zona control arqueològic:**

1) X=504806 Y=4395031; 2) X=504748 Y=4394859; 3) X=504702 Y=4394885; 4) X=504592 Y=4394819; 5) X=504515 Y=4394864; 6) X=504688 Y=4395125.

Son Terrassa  
Polígon 4 Parcel·la 7.

Núm. de catàleg  
Nivell de protecció

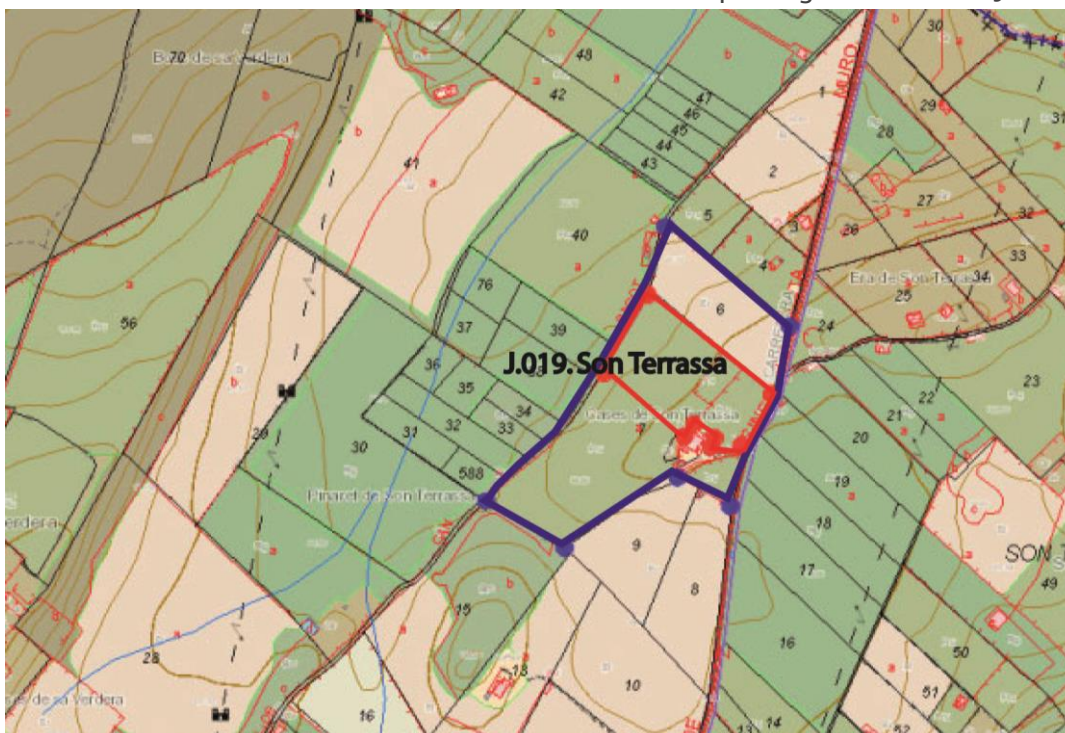
J.019  
A1

### 3.2 Documentació cartogràfica

#### Delimitació del jaciment i àrees de respecte i control arqueològic



Foto aèria amb delimitació en vermell i zona control arqueològic en blau del Jaciment J.019.



Mapa topogràfic cadastral amb delimitació en vermell i zona control arqueològic en blau del Jaciment J.019. Son Terrassa.

Son Terrassa  
Polígon 4 Parcel·la 7.

Núm. de catàleg J.019  
Nivell de protecció A1

#### 4. Descripció del bé

##### 4.1. Descripció global

Jaciment prehistòric situat al cim d'un turo a la finca de Son Terrassa. Segons Mascaro Pasarius hi havia un talaiot circular que ha desaparegut. Tant a la carta arqueològica com a la fitxa de delimitació no es va localitzar o com desaparegut. En la nostra visita, tampoc vàrem localitzar el talaiot. El que vàrem localitzar va ser un aflorament de roca calcària amb clars retocs d'extracció de blocs similar a la pedrera de closos. A més es varen documentar, malgrat l'herba que hi havia, alguns fragments de ceràmica d'importació, concretament romana en superfície. I també alguns blocs reaprofitats en marges.

##### 4.2. Descripció de les unitats que integren el bé

Nom: J.019.1

Descripció: Aflorament de roca calcària amb empremtes clares d'extracció de blocs, aquestes són similars a la pedrera documentada a Closos de Can Gaià. La pedrera està situada al costat de les cases. L'aflorament fa uns 20 m de llarg per 25 d'ample. Al costat esquerra de l'aflorament es documenta una concentració alta de pedres de petites dimensions que semblen ser fruit de les activitats d'extracció dels blocs, entre aquest pedregam es distingeixen varis fragments de ceràmica romana.



Son Terrassa  
Polígon 4 Parcel·la 7.

Núm. de catàleg J.019  
Nivell de protecció A1

## 5. Grau de conservació del bé

### 5.1. Grau de conservació

Id Unitat	Altura màxima	Grau de conservació	Grau de conservació de la unitat
J.019.1	2 - 1 m.	1	1'50

Grau d'identificació de les estructures	Grau de conservació del conjunt
1 (1 estructura identificada)	1'25

### 5.2. Patologies

Patologies en estructures	Patologies o defectes en murs
Patologies o defectes en cobertes	Elements que distorsionen Vegetació. Construccions modernes,

### 5.3. Reformes i modificacions

#### 5.3.1. Reformes i modificacions en el conjunt patrimonial

Modificació	Data de la modificació	Restauració	Data de la restauració

#### 5.3.2. Reformes i modificacions en les unitats

Id Unitat	Modificació	Data	Id Unitat	Modificació	Data

### 5.4. Riscs que afecten al grau de conservació

- Vegetació.
- Activitat Agrícoles.
- Construccions contemporànies i modernes.

Son Terrassa  
Polígon 4 Parcel·la 7.

Núm. de catàleg  
Nivell de protecció

J.019  
A1

## 6. Potencialitat del conjunt i valors a protegir

### 6.1. Potencialitat com element patrimonial visible

Monumentalitat del conjunt			
Altura màxima de les estructures	2		
Grau de conservació	1		
Superfície del conjunt	5	Mitjana de la monumentalitat	2,33
Grau de significació del bé			
HISTÒRICA			
Nivell d'informació històrica	2		
Nivell de valoració social	1		
ESTÈTICO-ARTÍSTICA			
Singularitat segons grup tipològic-formal	0		
Singularitat dins el grup tipològic	0		
Singularitat segons tècnica constructiva	0		
Singularitat en funció del material	0		
Altres particularitats	0	Mitjana de significació	0,75
Potencialitat educativa-informativa			
Valoració didàctica-formativa	0		
Valoració turística-divulgativa	0	Mitjana de potencialitat educativa-informativa	0,00
Accés			
Tipus d'accés	5		
Mitjà d'accés	4		
Adequació de l'accés	3		
Temps des de la via pública en vehicle	5		
Temps a peu des de la via pública	5	Mitjana de l'accés al conjunt	4,40
Condicionament del bé			
Condicionament i neteja	0		
Senyalització	0	Mitjana del condicionament	0,00
Interpretació del conjunt			
		Nivell d'interpretació	0,00
<b>VALOR MITJÀ DE POTENCIALITAT COM A ELEMENT PATRIMONIAL VISITABLE</b>		<b>1,20</b>	<b>30,88%</b>

Son Terrassa  
Polígon 4 Parcel·la 7.

Núm. de catàleg J.019  
Nivell de protecció A1

### 6.1. Valors a protegir

Elements i valors a preservar del conjunt i de les unitats

Ceràmica en superfície. Possible existència d'estructures al subsol. Pedrera prehistòrica. Visuals del jaciment.

### 7. Referències bibliogràfiques

ALBERTÍ, J.; CARDELL, J.; ROSSELLÓ, R. (2001): "Història de Llubí de la Prehistòria a 1600" Cristòfol Rosselló Perelló editor. Llubí.  
MASCARÓ PASARIUS, J. (1967): "Corpus de toponímia de Mallorca", vols V-VI.  
PONS I HOMAR, G. (1999) "Anàlisi especial del poblament pretalaiòtic final i talaiòtic de Mallorca (S. XIX-VII a. C.)". Col La deixa, 2, Consell de Mallorca, Cultura i Patrimoni. Palma.

Son Terrassa  
Polígon 4 Parcel·la 7.

Núm. de catàleg J.019  
Nivell de protecció A1

## 8. Règim de protecció i directrius d'intervenció

Classificació urbanística	Qualificació del sòl	Afeccions urbanístiques
Rústega	SRGI	

### 8.1. Nivell de protecció

Nivell de protecció del conjunt	Nivell de protecció de les unitats	Elements destacats a preservar
Integral	Integral	Ceràmica en superfície. Possible existència d'estructures al subsol. Pedrera prehistòrica. Visuals del jaciment

### 8.2. Directrius d'intervenció

#### Actuacions urgents derivades de l'estat de conservació actual del conjunt i les seves unitats

Id conjunt	Actuació	Id Unitat	Actuació	Actuacions Àrea respecte i de control
J.019	Neteja de vegetació.	J.019.1	Neteja de vegetació.	

#### Actuacions permeses

Id conjunt	Actuació	Id Unitat	Actuació	Actuacions Àrea respecte i de control
J.019	Activitats orientades en la recuperació i posada en valors del bé.	J.019.1	Activitats orientades en la recuperació i posada en valors del bé.	Totes aquelles permeses per la normativa amb control arqueològic.

#### Actuacions per a potenciar la visita pública

Id conjunt	Actuació	Id Unitat	Actuació	Actuacions Àrea respecte i de control
J.019	Neteja de vegetació realització de sondejos per determinar presència d'estructures.	J.019.1	Neteja de vegetació realització de sondejos per determinar presència d'estructures.	Neteja de vegetació.

Son Terrassa  
Polígon 4 Parcel·la 7.

Núm. de catàleg  
Nivell de protecció

J.019  
A1

## 9. Documentació fotogràfica



Foto de la Vista de la Finca de Son Terrassa.



Foto de la Vista de la Finca de Son Terrassa.



Vista de la pedrera situada al costat de la casa.



Vista de la pedrera situada al costat de la casa.



Pedrera.



Vista detall pedrera amb empremtes d'extracció.

Son Terrassa  
Polígon 4 Parcel·la 7.

Núm. de catàleg  
Nivell de protecció

J.019  
A1



Vista del pedregam resultat extracció de blocs.



Vista de ceràmica en superfície.

## 10. Observacions

Son Tovell  
Polígon 5 Parcel·les 70 i 75.

Núm. de catàleg J.020  
Nivell de protecció A1

## 1. Nom i identificació del conjunt

Id	Nom	Categoria	Subcategoria
J.020	Son Tovell	Arqueologia	Prehistòric

Núm. Catàleg CIM	Núm. IMPP	Núm. Catàleg PGOU	Núm. Carta Arqueològica
LLU.020	504	J.020	24020

Nivell de protecció	Declaració BIC/BC	Propietat	Marc cronològic
Integral	(R.I.)- 51-0002166-00000	Privat	Edat del Ferro

Anàlisi funcional tipològic	Ús original	Ús actual
Talaiot circular desaparegut Ceràmica en superfície Possible Pedrera prehistòrica	Pedrera	Bosc, garriga

Unitats associades	Conjunts associats
BP.003 (ruta Artà-Lluc); AC.165 (habitatge)	

Data catalogació	Autor	Data darrera revisió	Resp. Treball de camp
1989	Pons i altres	02-04-2011	Emili Garcia Amengual

## 2. Localització del conjunt

### 2.1. Entorn físic

Municipi	Població
Llubí	Llubí

Coordenades UTM ED50	Coordenades UTM ETRSM 89	Localització del conjunt
X= 505371,37 Y=4394877,56 Z= 138	X= 505277,30 Y=4394672,28 Z=138	Situat a la cim d'un turó, a la finca de Son Tovell, en el límit del municipi de Llubí amb Santa Margalida.

Polígon	Parcel·la	Identificació cadastral	Parcel·les afectades zona control i respecte arqueològic
5	70 75	07030A00500070 07030A00500075	70 75

### 2.2. Entorn biogeogràfic

Vegetació	Recursos hídrics
Garriga ullastres mates. Bosc: pinar.	A 565 m. de la xarxa de la Síquia Reial.

Son Tovell  
Polígon 5 Parcel·les 70 i 75.

Núm. de catàleg J.020  
Nivell de protecció A1

### 2.3. Anàlisi de visibilitat del conjunt

Des del jaciment es divisaria els jaciments de Son Suau, Son Terrassa, Sa Verdera, S'Alqueria i Son Llopart.

## 3. Documentació cartogràfica

### 3.1. Justificació de delimitació i de la zona de control arqueològic

#### Criteris de delimitació:

- Criteri de concentració ceràmica.
- Pedreres més àrea de protecció 50 m entorn respecte visuals.

#### Delimitació:

1) X=505288 Y=4394814; 2) X=505379 Y=4394687; 3) X=505274 Y=4394586; 4) X=505182 Y=4394709.

#### Criteris de zona de control arqueològic:

- Criteri vial.
- Criteri parcel·la.
- Criteri delimitadors físics.

#### Zona control arqueològic:

1) X=505435 Y=4394948; 2) X=505501 Y=4394924; 3) X=505483 Y=4394807; 4) X=505303 Y=4394598; 5) X=505320 Y=4394561; 6) X=505258 Y=4394515; 7) X=505125 Y=4394651.



Son Tovell  
Polígon 5 Parcel·les 70 i 75.

Núm. de catàleg  
Nivell de protecció

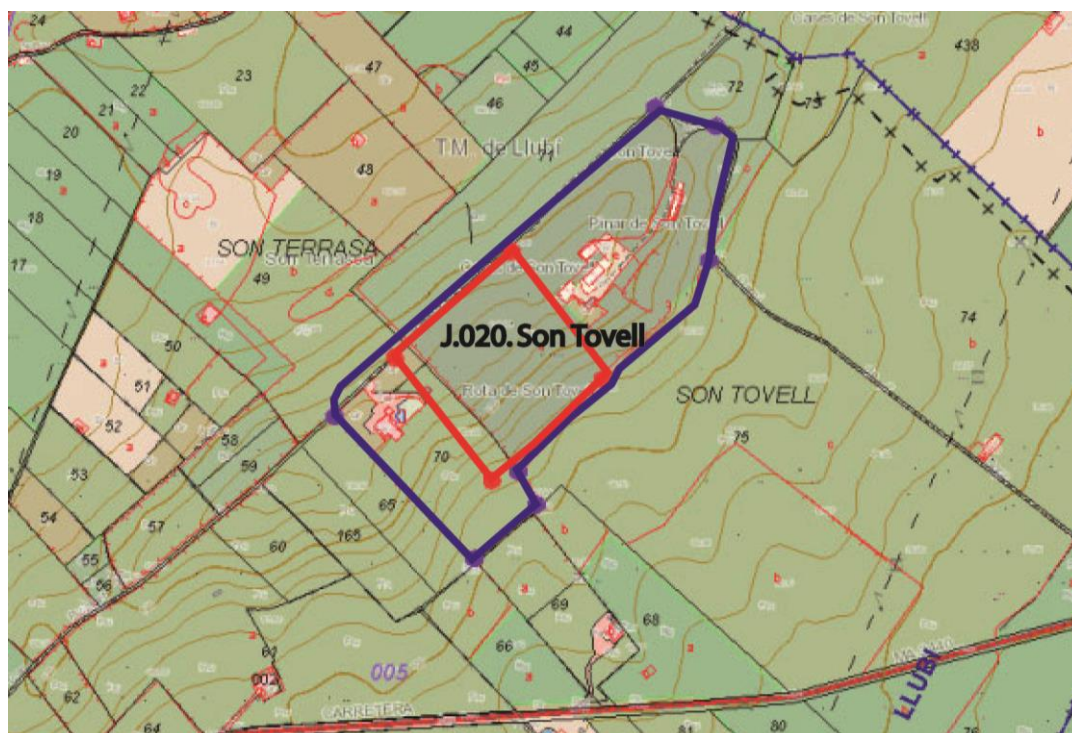
J.020  
A1

### 3.2 Documentació cartogràfica

#### Delimitació del jaciment i àrees de respecte i control arqueològic



Foto aèria amb delimitació en vermell i zona control arqueològic en blau del Jaciment J.020. Son Tovell.



Mapa topogràfic cadastral amb delimitació en vermell i zona control arqueològic en blau del Jaciment J.020. Son Tovell.

Son Tovell  
Polígon 5 Parcel·les 70 i 75.

Núm. de catàleg J.020  
Nivell de protecció A1

#### 4. Descripció del bé

##### 4.1. Descripció global

Jaciment prehistòric situat al cim d'un turo a la finca de Son Tovell. Segons Mascaro Pasarius hi havia un talaiot circular que ha desaparegut. Tant a la carta arqueològica com a la fitxa de delimitació es detalla que hi ha una alta concentració ceràmica d'importació. En la nostra visita, tampoc vàrem localitzar el talaiot ni la ceràmica en superfície ja que hi havia una espessa vegetació. El que vàrem localitzar va ser un aflorament de roca calcària amb possibles retocs, la vegetació impedia veure de forma clara les marques de l'activitat d'extracció. A més vàrem documentar varis clapers i alguns blocs solts.

##### 4.2. Descripció de les unitats que integren el bé

Nom:

Descripció:

Son Tovell  
Polígon 5 Parcel·les 70 i 75.

Núm. de catàleg J.020  
Nivell de protecció A1

## 5. Grau de conservació del bé

### 5.1. Grau de conservació

Id Unitat	Altura màxima	Grau de conservació	Grau de conservació de la unitat
J.020	0	1	0'50

Grau d'identificació de les estructures	Grau de conservació del Conjunt
0 (0 estructures identificades)	0'25

### 5.2. Patologies

Patologies en estructures	Patologies o defectes en murs
Patologies o defectes en cobertes	Elements que distorsionen
	Vegetació. Construccions modernes.

### 5.3. Reformes i modificacions.

#### 5.3.1. Reformes i modificacions en el conjunt patrimonial

Modificació	Data de la modificació	Restauració	Data de la restauració

#### 5.3.2. Reformes i modificacions en les unitats

Id Unitat	Modificació	Data	Id Unitat	Modificació	Data

### 5.4. Riscs que afecten al grau de conservació

- Vegetació.
- Activitat Agrícoles.
- Construccions contemporànies i modernes.

Son Tovell  
Polígon 5 Parcel·les 70 i 75.

Núm. de catàleg  
Nivell de protecció

J.020  
A1

## 6. Potencialitat del conjunt i valors a protegir

### 6.1. Potencialitat com element patrimonial visible

Monumentalitat del conjunt			
Altura màxima de les estructures	0		
Grau de conservació	1		
Superfície del conjunt	5	Mitjana de la monumentalitat	2,00
Grau de significació del bé			
HISTÒRICA			
Nivell d'informació històrica	2		
Nivell de valoració social	1		
ESTÈTICO-ARTÍSTICA			
Singularitat segons grup tipològic-formal	0		
Singularitat dins el grup tipològic	0		
Singularitat segons tècnica constructiva	0		
Singularitat en funció del material	0		
Altres particularitats	0	Mitjana de significació	0,75
Potencialitat educativa-informativa			
Valoració didàctica-formativa	0		
Valoració turística-divulgativa	0	Mitjana de potencialitat educativa-informativa	0,00
Accés			
Tipus d'accés	3		
Mitjà d'accés	2		
Adequació de l'accés	1		
Temps des de la via pública en vehicle	5		
Temps a peu des de la via pública	5	Mitjana de l'accés al conjunt	3,20
Condicionament del bé			
Condicionament i neteja	0		
Senyalització	0	Mitjana del condicionament	0,00
Interpretació del conjunt			
		Nivell d'interpretació	0,00
<b>VALOR MITJÀ DE POTENCIALITAT COM A ELEMENT PATRIMONIAL VISITABLE</b>		<b>0,99</b>	<b>27,39%</b>

Son Tovell  
Polígon 5 Parcel·les 70 i 75.

Núm. de catàleg J.020  
Nivell de protecció A1

### 6.1. Valors a protegir

Elements i valors a preservar del conjunt i de les unitats

Ceràmica en superfície. Possible existència d'estructures al subsol. Possible Pedrera prehistòrica. Visuals del jaciment.

### 7. Referències bibliogràfiques

ALBERTÍ, J.; CARDELL, J.; ROSSELLÓ, R. (2001): "Història de Llubí de la Prehistòria a 1600" Cristòfol Rosselló Perelló editor. Llubí.  
MASCARÓ PASARIUS, J. (1967): "Corpus de toponímia de Mallorca", vols V-VI.  
PONS I HOMAR, G. (1999) "Anàlisi especial del poblament pretalaiòtic final i talaiòtic de Mallorca (S. XIX-VII a. C.)". Col La deixa, 2, Consell de Mallorca, Cultura i Patrimoni. Palma.

Son Tovell  
Polígon 5 Parcel·les 70 i 75.

Núm. de catàleg J.020  
Nivell de protecció A1

## 8. Règim de protecció i directrius d'intervenció

Classificació urbanística	Qualificació del sòl	Afeccions urbanístiques
Rústega	SRGI /SRGIII	

### 8.1. Nivell de protecció

Nivell de protecció del conjunt	Nivell de protecció de les unitats	Elements destacats a preservar
Integral	Integral	Ceràmica en superfície. Possible existència d'estructures al subsol. Possible Pedrera prehistòrica. Visuals del jaciment.

### 8.2. Directrius d'intervenció

#### Actuacions urgents derivades de l'estat de conservació actual del conjunt i les seves unitats

Id conjunt	Actuació	Id Unitat	Actuació	Actuacions Àrea respecte i de control
J.020	Neteja de vegetació.	J.020	Neteja de vegetació.	

#### Actuacions permeses

Id conjunt	Actuació	Id Unitat	Actuació	Actuacions Àrea respecte i de control
J.020	Activitats orientades en la recuperació i posada en valors del bé.	J.020	Activitats orientades en la recuperació i posada en valors del bé.	Totes aquelles permeses per la normativa amb control arqueològic.

#### Actuacions per a potenciar la visita pública

Id conjunt	Actuació	Id Unitat	Actuació	Actuacions Àrea respecte i de control
J.020	Neteja de vegetació. realització de sondejos per determinar la presència d'estructures.	J.020	Neteja de vegetació. realització de sondejos per determinar la presència d'estructures.	Neteja de vegetació.

Son Tovell  
 Polígon 5 Parcel·les 70 i 75.

Núm. de catàleg  
 Nivell de protecció

J.020  
 A1

## 9. Documentació fotogràfica



Vista de la Finca de Son Tovell.



Vista de la Finca de Son Tovell.



Vista de la zona on hi hauria la major.



Vista de la zona on hi hauria la major concentració.



Foto ceràmica en superfície.



Ceràmica en superfície. Detall fragment ceràmica púnica.

Son Tovell  
Polígon 5 Parcel·les 70 i 75.

Núm. de catàleg  
Nivell de protecció

J.020  
A1



Vista de la possible pedrera prehistòrica.



Vista de la possible pedrera prehistòrica.

## 10. Observacions



Sa Verdereta  
Polígon 4 Parcel·la 73, Polígon 9 Parcel·la 303

Núm. de catàleg J.021  
Nivell de protecció A1

## 1. Nom i identificació del conjunt

Id	Nom	Categoria	Subcategoria
J.021	Sa Verdereta	Arqueologia	Prehistòric
Núm. Catàleg CIM	Núm. IMPP	Núm. Catàleg PGOU	Núm. Carta Arqueològica
LLU-021	505	J.021	24021
Nivell de protecció	Declaració BIC/BC	Propietat	Marc cronològic
Integral	(R.I.)- 51 - 0002167-00000 (10-09-1966)	Privat	Edat del Bronze
Anàlisi funcional tipològic	Ús original	Ús actual	
Poblat de navetiformes	Hàbitat	Agrícola, garriga	
Unitats associades	Conjunts associats		
ET.074 (paret seca)			
Data catalogació	Autor	Data darrera revisió	Resp. Treball de camp
1989	Pons i altres	02-04-2011	Emili Garcia Amengual

## 2. Localització del conjunt

### 2.1. Entorn físic

Municipi	Població		
Llubí	Llubí		
Coordenades UTM ED50	Coordenades UTM ETRSM 89	Localització del conjunt	
X= 503520,05 Y=4395264,27 Z= 75	X= 503426,00 Y=4395059,08 Z=75	Situada a una plana de Llubí. A ambdós costats de la carretera de Llubí Santa Margalida a l'altura del km 12	
Polígon	Parcel·la	Identificació cadastral	Parcel·les afectades zona control i respecte arqueològic
4 9	73 303	07030A00400073 07030A00900303	73 (Polígon 4) 77 (Polígon 4) 303 (Polígon 9)

### 2.2. Entorn biogeogràfic

Vegetació	Recursos hídrics
Garriga ullastres mates. Camp de cultiu: ametllers.	Xarxa torrent Vinagrella a 250 m.

### 2.3. Anàlisi de visibilitat del conjunt

Des de la zona es divisaria els jaciments de Sa Verdera, Son Suau ses cases.

Sa Verdereta  
Polígon 4 Parcel·la 73, Polígon 9 Parcel·la 303

Núm. de catàleg J.021  
Nivell de protecció A1

### 3. Documentació cartogràfica

#### 3.1. Justificació de delimitació i de la zona de control arqueològic

**Críteris de delimitació:**

- Críteri jaciment més perímetre de respecte de 50 m en les estructures navetiformes i per visual i respecte ambiental.

**Delimitació:**

1) X=503462 Y=4395097; 2) X=503488 Y=4395059; 3) X=503443 Y=4395029; 4) X=503443 Y=4395012; 5) X=503400 Y=4395014; 6) X=503382 Y=4395030; 7) X=503404 Y=4395040; 8) X=503438 Y=4395097.

**Críteris de zona de control arqueològic:**

-Críteri vial.

-Críteri parcel·la.

-Críteri delimitadors físics.

**Zona control arqueològic:**

1) X=503518 Y=4395189; 2) X=503623 Y=4395096; 3) X=503554 Y=43955007; 4) X=503596 Y=4395850; 5) X=503288 Y=4395106; 6) X=503289 Y=4395107; 7) X=503386 Y=4395226.

Sa Verdereta  
Polígon 4 Parcel·la 73, Polígon 9 Parcel·la 303

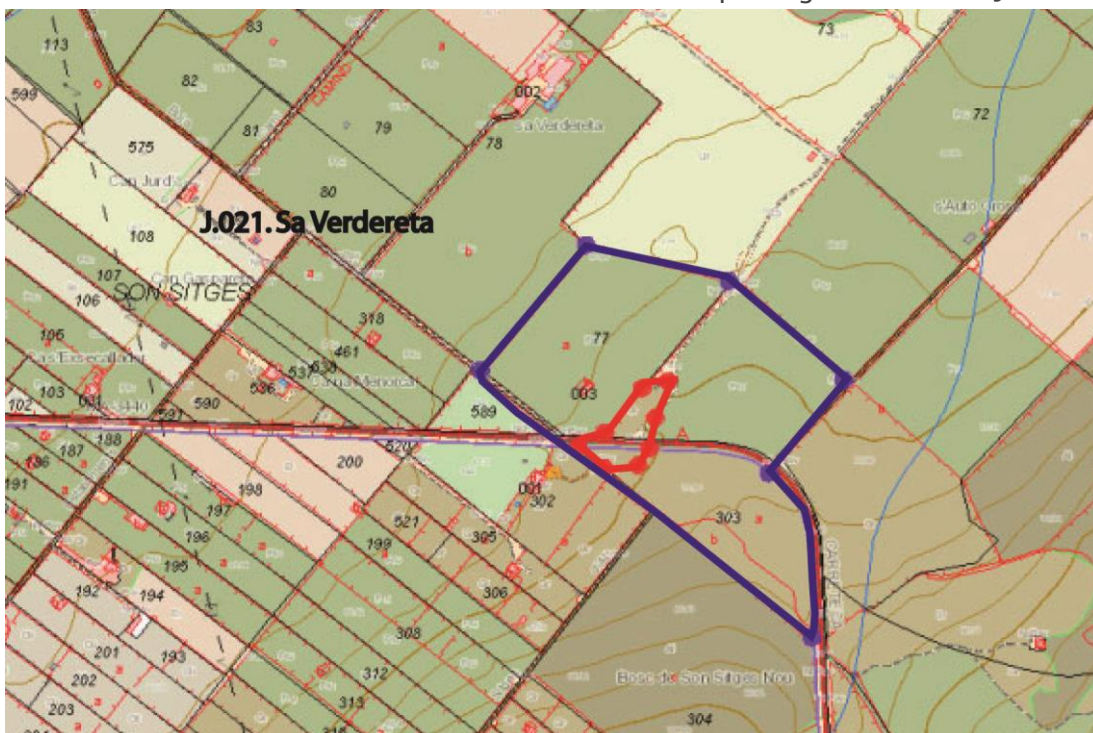
Núm. de catàleg J.021  
Nivell de protecció A1

### 3.2 Documentació Cartogràfica

#### Delimitació del jaciment i àrees de respecte i control arqueològic



Foto aèria amb delimitació en vermell i zona control arqueològic en blau del Jaciment J.021.



Mapa topogràfic cadastral amb delimitació en vermell i zona control arqueològic en blau del Jaciment J.021. Sa Verdereta.

Sa Verdereta  
Polígon 4 Parcel·la 73, Polígon 9 Parcel·la 303

Núm. de catàleg J.021  
Nivell de protecció A1

#### 4. Descripció del bé

##### 4.1. Descripció global

Conjunt situat a una plana de Llubí, a ambdós costats de la carretera de Llubí Santa Margalida a l'altura del km 12. El conjunt està format per un numero indeterminat d'estructures prehistòriques, segurament estructures navetiformes, se n'identifiquen 2 de clares, situades al costat esquerre de la carretera, N'hi podria haver més ja que la zona esta coberta per una densa capa de vegetació. Per altra banda al costat dret, s'observen blocs de pedra que afloren que podrien formar part d'altres estructures.

A més a més cal assenyalar que a la zona s'observen clapers amb pedres de grans, mitjanes i petites dimensions, i s'observa algun bloc reaprofitat en la construcció de marges.

Finalment cal assenyalar que un mur de tres metres de llargada que aniria perpendicular a l'estructura 2, recollit a la fitxa de delimitació del Jaciment arqueològic ha desaparegut per la realització d'un camí.

##### 4.2. Descripció de les unitats que integren el bé

Nom: J.021.1

Descripció: Mur d'uns 10 m de llarg per 2 m de llarg, construït amb tècnica ciclòpia, els blocs que la conformen són de grans dimensions. Segurament formaria part d'una estructura navetiforme, l'àbsis s'ha enderrocat. I entre la vegetació s'insinua el parament interior de l'altre mur de l'estructura.

Nom: J.021.2

Descripció: A uns 15 m de l'estructura J.24.1, es troba una estructura de planta indeterminada a causa de la densa vegetació. Es distingeix un bloc en posició vertical i s'intueixen d'altres, paral·lel a aquests s'observa un mur els blocs del qual han estat moguts per l'acció de la vegetació i per l'activitat humana.

Sa Verdereta  
Polígon 4 Parcel·la 73, Polígon 9 Parcel·la 303

Núm. de catàleg J.021  
Nivell de protecció A1

## 5. Grau de conservació del bé

### 5.1. Grau de conservació

Id Unitat	Altura màxima	Grau de conservació	Grau de conservació de la unitat
J.021.1	5 - 2 m.	2	3'5
J.021.2	2 - 0'80 m.	2	2

Grau d'identificació de les estructures	Grau de conservació del Conjunt
2 (2 estructures identificades)	2'75

### 5.2. Patologies

Patologies en estructures	Patologies o defectes en murs
Patologies o defectes en cobertes	Elements que distorsionen
	Vegetació. Construcció de carretera i camí.

### 5.3. Reformes i modificacions

#### 5.3.1. Reformes i modificacions en el conjunt patrimonial

Modificació	Data de la modificació	Restauració	Data de la restauració

#### 5.3.2. Reformes i modificacions en les unitats

Id Unitat	Modificació	Data	Id Unitat	Modificació	Data

### 5.4. Riscs que afecten al grau de conservació

- Vegetació.
- Carretera i camí que passen al costat
- Activitats agrícoles.

Sa Verdereta  
Polígon 4 Parcel·la 73, Polígon 9 Parcel·la 303

Núm. de catàleg J.021  
Nivell de protecció A1

## 6. Potencialitat del conjunt i valors a protegir

### 6.1. Potencialitat com element patrimonial visible

Monumentalitat del conjunt			
Altura màxima de les estructures	5		
Grau de conservació	2		
Superfície del conjunt	5	Mitjana de la monumentalitat	4,00
Grau de significació del bé			
HISTÒRICA			
Nivell d'informació històrica	2		
Nivell de valoració social	1		
ESTÈTICO-ARTÍSTICA			
Singularitat segons grup tipològic-formal	1		
Singularitat dins el grup tipològic	1		
Singularitat segons tècnica constructiva	0		
Singularitat en funció del material	0		
Altres particularitats	1	Mitjana de significació	2,25
Potencialitat educativa-informativa			
Valoració didàctica-formativa	0		
Valoració turística-divulgativa	0	Mitjana de potencialitat educativa-informativa	0,00
Accés			
Tipus d'accés	4		
Mitjà d'accés	4		
Adequació de l'accés	3		
Temps des de la via pública en vehicle	5		
Temps a peu des de la via pública	5	Mitjana de l'accés al conjunt	4,20
Condicionament del bé			
Condicionament i neteja	0		
Senyalització	0	Mitjana del condicionament	0,00
Interpretació del conjunt			
		Nivell d'interpretació	0,00
<b>VALOR MITJÀ DE POTENCIALITAT COM A ELEMENT PATRIMONIAL VISITABLE</b>		<b>1,74</b>	<b>46,08%</b>

Sa Verdereta  
Polígon 4 Parcel·la 73, Polígon 9 Parcel·la 303

Núm. de catàleg J.021  
Nivell de protecció A1

### 6.1. Valors a protegir

Elements i valors a preservar del conjunt i de les unitats

Arquitectura estructures navetiformes.

### 7. Referències Bibliogràfiques

ALBERTÍ, J.; CARDELL, J.; ROSSELLÓ, R. (2001): "Història de Llubí de la Prehistòria a 1600" Cristòfol Rosselló Perelló editor. Llubí.  
MASCARÓ PASARIUS, J. (1967): "Corpus de toponímia de Mallorca", vols V-VI.  
PONS I HOMAR, G. (1999) "Anàlisi especial del poblament pretalaiòtic final i talaiòtic de Mallorca (S. XIX-VII a. C.)". Col La deixa, 2, Consell de Mallorca, Cultura i Patrimoni. Palma.

Sa Verdereta  
Polígon 4 Parcel·la 73, Polígon 9 Parcel·la 303

Núm. de catàleg J.021  
Nivell de protecció A1

## 8. Règim de protecció i directrius d'intervenció

Classificació urbanística	Qualificació del sòl	Afeccions Urbanístiques
Rústega	SRGI / SRGII / AANP	

### 8.1. Nivell de protecció

Nivell de protecció del conjunt	Nivell de protecció de les unitats	Elements destacats a preservar
Integral	Integral	Estructures navetiformes

### 8.2. Directrius d'intervenció

#### Actuacions urgents derivades de l'estat de conservació actual del conjunt i les seves unitats

Id conjunt	Actuació	Id Unitat	Actuació	Actuacions Àrea respecte i de control
J.021	Neteja de vegetació.	J.021.1 J.021.2	Neteja de vegetació.	

#### Actuacions permeses

Id conjunt	Actuació	Id Unitat	Actuació	Actuacions Àrea respecte i de control
J.021	Activitats orientades en la recuperació i posada en valors del bé.	J.021.1 J.021.2	Activitats orientades en la recuperació i posada en valors del bé.	Totes aquelles permeses per la normativa amb control arqueològic.

#### Actuacions per a potenciar la visita pública

Id conjunt	Actuació	Id Unitat	Actuació	Actuacions Àrea respecte i de control
J.021	Neteja de vegetació. Excavació de les estructures J.021.1 i J.021.2. Realització de sondejos i prospecció intensiva per determinar l'existència altres estructures. Condicionament de les estructures. Senyalització.	J.021.1 J.021.2	Neteja de vegetació. Excavació de les estructures J.021.1 i J.021.2. Realització de sondejos i prospecció intensiva per determinar l'existència altres estructures. Condicionament de les estructures. Senyalització.	Neteja de vegetació.



Sa Verdereta  
 Polígon 4 Parcel·la 73, Polígon 9 Parcel·la 303

Núm. de catàleg J.021  
 Nivell de protecció A1

### 9. Documentació fotogràfica



Detall inici mur estructura J.021.1.



Detall final mur estructura J.021.1.



Foto detall Bloc de Bloc de l'estructura J.021.1.



Vista detall interior de l'estructura J.021.1.



Vista detall de l'interior de l'estructura J.021.2.



Estructura J.021.2.


Sa Verdereta  
Polígon 4 Parcel·la 73, Polígon 9 Parcel·la 303

Núm. de catàleg  
Nivell de protecció

J.021  
A1



Vista de blocs inserits en un marge.



Vista Claper.

## 10. Observacions

Vinagrella Es Forn de Calç  
Polígon 3 Parcel·la 698

Núm. de catàleg J.022  
Nivell de protecció A1

## 1. Nom i identificació del conjunt

Id	Nom	Categoria	Subcategoria
J.022	Vinagrella es Forn de Calç	Arqueologia	Prehistòric

Núm. Catàleg CIM	Núm. IMPP	Núm. Catàleg PGOU	Núm. Carta Arqueològica
LLU-022	506	J.022	24022

Nivell de protecció	Declaració BIC/BC	Propietat	Marc cronològic
Integral	(RI)- 51-0002168-00000	Privat	Edat del Ferro. (Post-talaiòtic)?

Anàlisi funcional tipològic	Ús original	Ús actual
Talaiot circular	Cerimonial Ritual	Garriga

Unitats associades	Conjunts associats
J.027 (cova)	

Data catalogació	Autor	Data darrera revisió	Resp. Treball de camp
1989	Pons i altres	21-04-2011	Emili Garcia Amengual

## 2. Localització del conjunt

### 2.1. Entorn físic

Municipi	Població
Llubí	Llubí

Coordenades UTM ED50	Coordenades UTM ETRSM 89	Localització del conjunt
X= 500927,16 Y=4396213,01 Z= 49	X= 500833,16 Y=4396007,83 Z=49	Situada a una garriga al costat de les cases de Vinagrella

Polígon	Parcel·la	Identificació cadastral	Parcel·les afectades zona control i respecte arqueològic
3	698	07030A00300698	698

### 2.2. Entorn biogeogràfic

Vegetació	Recursos hídrics
Garriga ullastres mates. Boscs pins.	Torrent de Vinagrella a 120 m.

### 2.3. Anàlisi de visibilitat del conjunt

Des de l'entrada de la cova es divisaria la finca son Bernat i el torrent de Vinagrella.

Vinagrella Es Forn de Calç  
Polígon 3 Parcel·la 698

Núm. de catàleg  
Nivell de protecció

J.022  
A1

### 3. Documentació cartogràfica

#### 3.1. Justificació de delimitació i de la zona de control arqueològic

**Críteris de delimitació:**

-Críteri de Restes mur ciclopis més àrea de protecció 50 m entorn respecte visuals

**Delimitació:**

1) X=500817 Y=4396046; 2) X=500854 Y=4396030; 3) X=500872 Y=4395997; 4) X=500822 Y=4395965; 5) X=500779 Y=4396034.

**Críteris de zona de control arqueològic:**

-Críteri vial.

-Críteri parcel·la.

-Críteri delimitadors físics.

**Zona control arqueològic:**

1 ) X= 500842 Y=4396060; 2) X=500873 Y=4396000; 3) X=500824 Y=4395962; 4) X=500778 Y=4395897; 5) X=500706 Y=4396008; 6) X=500779 Y=4396035.

Vinagrella Es Forn de Calç  
 Polígon 3 Parcel·la 698

Núm. de catàleg  
 Nivell de protecció

J.022  
 A1

### 3.2 Documentació cartogràfica

#### Delimitació del jaciment i àrees de respecte i control arqueològic

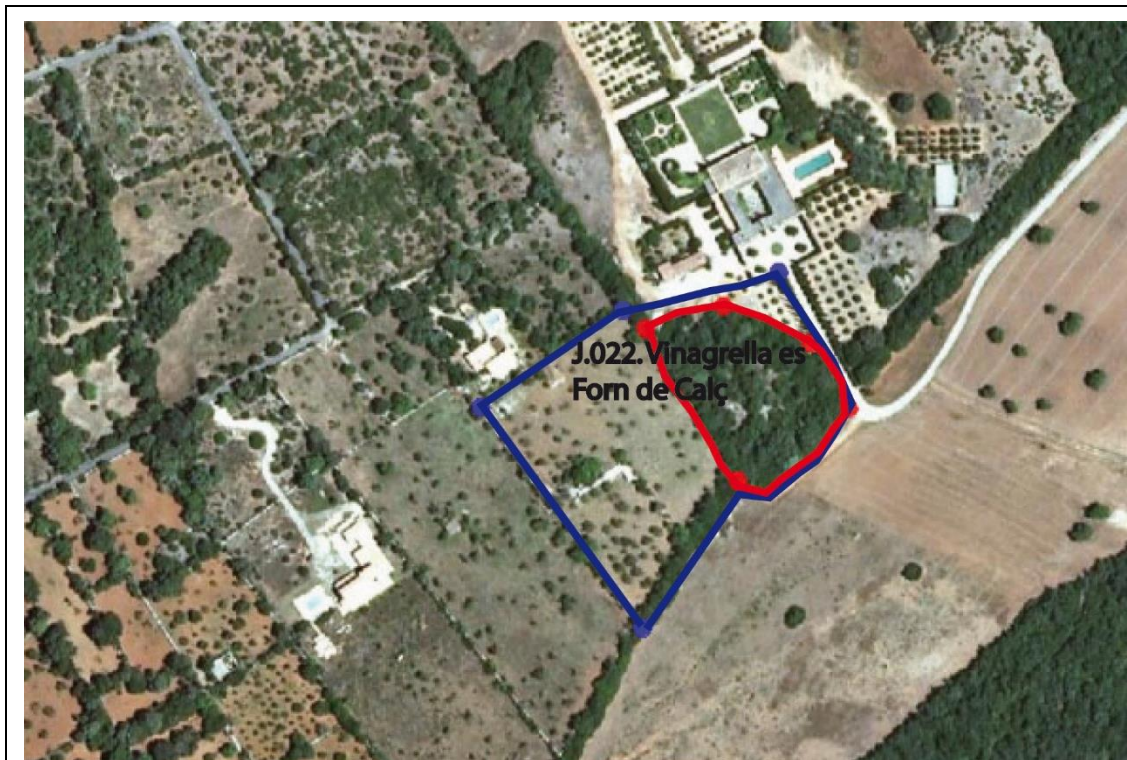
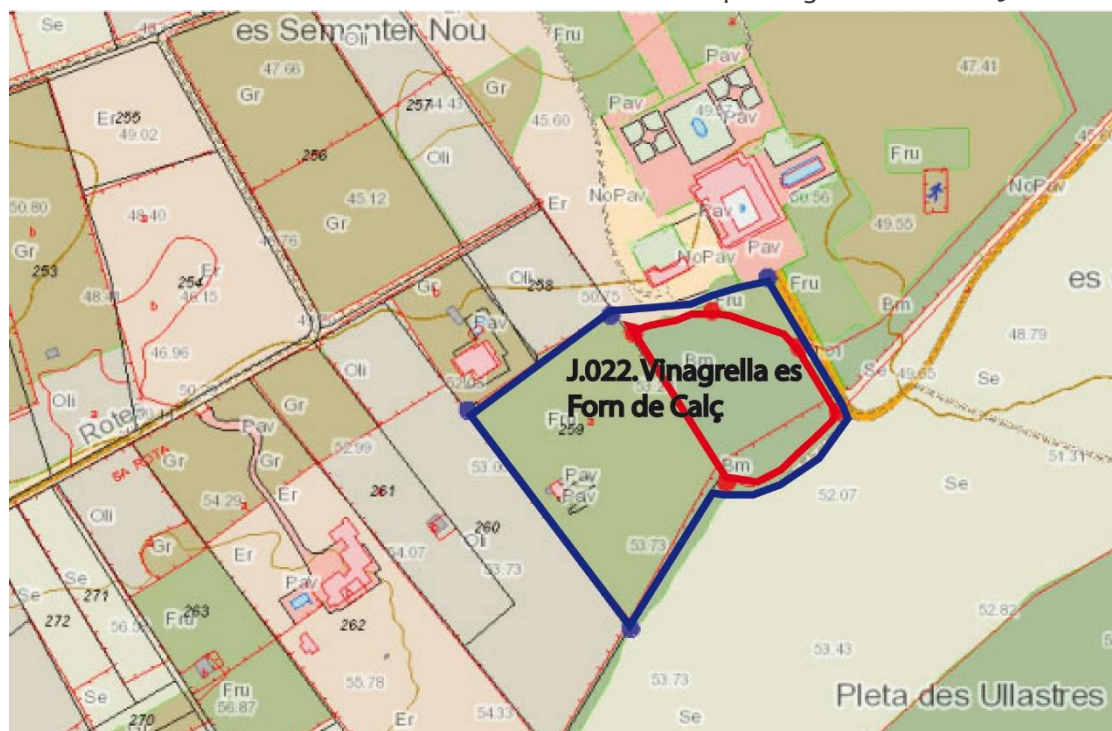


Foto aèria amb delimitació en vermell i zona control arqueològic en blau del Jaciment J.022.



Mapa topogràfic cadastral amb delimitació en vermell i zona control arqueològic en blau del Jaciment J.022. Vinagrella es forn de Calç.

Vinagrella Es Forn de Calç  
Polígon 3 Parcel·la 698

Núm. de catàleg  
Nivell de protecció

J.022  
A1

#### 4. Descripció del bé

##### 4.1. Descripció global

Restes d'un mur ciclopi molt arrasat cobert per una densa capa de vegetació, fa uns 6 m de llarg per 0'50 m d'alçada segons l' inventari de mascaró seria un talaiot circular. Per la zona, es veuen acumulacions de pedres petites que podrien ser restes del reble de l'estructura.

##### 4.2. Descripció de les unitats que integren el bé

Nom: J.022.1

Descripció: Restes d'un mur ciclopi molt arrasat cobert per una densa capa de vegetació, fa uns 6 m de llarg per 0'50 m d'alçada segons l' inventari de mascaró seria un talaiot circular. Per la zona, es veuen acumulacions de pedres petites que podrien ser restes del reble de l'estructura.

Vinagrella Es Forn de Calç  
Polígon 3 Parcel·la 698

Núm. de catàleg  
Nivell de protecció

J.022  
A1

## 5. Grau de conservació del bé

### 5.1. Grau de conservació

Id Unitat	Altura màxima	Grau de conservació	Grau de conservació de la unitat
J.022.1	2 – 0'50 m	1	1'5

Grau d'identificació de les estructures	Grau de conservació del Conjunt
1 (1 estructura identificada)	0'75

### 5.2. Patologies

Patologies en estructures	Patologies o defectes en murs
Patologies o defectes en cobertes	Elements que distorsionen Vegetació.

### 5.3. Reformes i modificacions

#### 5.3.1. Reformes i modificacions en el conjunt patrimonial

Modificació	Data de la modificació	Restauració	Data de la restauració

#### 5.3.2. Reformes i modificacions en les unitats

Id Unitat	Modificació	Data	Id Unitat	Modificació	Data

### 5.4. Riscs que afecten al grau de conservació

- Vegetació.
- Activitat Agrícoles.

Vinagrella Es Forn de Calç  
Polígon 3 Parcel·la 698

Núm. de catàleg  
Nivell de protecció

J.022  
A1

## 6. Potencialitat del conjunt i valors a protegir

### 6.1. Potencialitat com element patrimonial visible

Monumentalitat del conjunt			
Altura màxima de les estructures	2		
Grau de conservació	1		
Superfície del conjunt	5	Mitjana de la monumentalitat	2,66
Grau de significació del bé			
HISTÒRICA			
Nivell d'informació històrica	2		
Nivell de valoració social	5		
ESTÈTICO-ARTÍSTICA			
Singularitat segons grup tipològic-formal	0		
Singularitat dins el grup tipològic	0		
Singularitat segons tècnica constructiva	0		
Singularitat en funció del material	0		
Altres particularitats	0	Mitjana de significació	0,75
Potencialitat educativa-informativa			
Valoració didàctica-formativa	0		
Valoració turística-divulgativa	0	Mitjana de potencialitat educativa-informativa	0,00
Accés			
Tipus d'accés	4		
Mitjà d'accés	4		
Adequació de l'accés	3		
Temps des de la via pública en vehicle	5		
Temps a peu des de la via pública	5	Mitjana de l'accés al conjunt	4,20
Condicionament del bé			
Condicionament i neteja	0		
Senyalització	0	Mitjana del condicionament	0,00
Interpretació del conjunt			
		Nivell d'interpretació	0,00
<b>VALOR MITJÀ DE POTENCIALITAT COM A ELEMENT PATRIMONIAL VISITABLE</b>		<b>1,29</b>	<b>31,87%</b>



Vinagrella Es Forn de Calç  
Polígon 3 Parcel·la 698

Núm. de catàleg  
Nivell de protecció

J.022  
A1

### 6.1. Valors a protegir

Elements i valors a preservar del conjunt i de les unitats

Jaciment arqueològic, restes arquitectòniques.

### 7. Referències bibliogràfiques

ALBERTÍ, J.; CARDELL, J.; ROSSELLÓ, R. (2001): "Història de Llubí de la Prehistòria a 1600" Cristòfol Rosselló Perelló editor. Llubí.  
MASCARÓ PASARIUS, J. (1967): "Corpus de toponímia de Mallorca", vols V-VI.  
PONS I HOMAR, G. (1999) "Anàlisi especial del poblament pretalaiòtic final i talaiòtic de Mallorca (S. XIX-VII a. C.)". Col La deixa, 2, Consell de Mallorca, Cultura i Patrimoni. Palma.

Vinagrella Es Forn de Calç  
Polígon 3 Parcel·la 698

Núm. de catàleg  
Nivell de protecció

J.022  
A1

## 8. Règim de protecció i directrius d'intervenció

Classificació urbanística	Qualificació del sòl	Afeccions urbanístiques
Rústega	SRGIII	

### 8.1. Nivell de protecció

Nivell de protecció del conjunt	Nivell de protecció de les unitats	Elements destacats a preservar
Integral	Integral	Jaciment arqueològic, restes arquitectòniques

### 8.2. Directrius d'intervenció

#### Actuacions urgents derivades de l'estat de conservació actual del conjunt i les seves unitats

Id conjunt	Actuació	Id Unitat	Actuació	Actuacions Àrea respecte i de control
J.022	Neteja de vegetació.	J.022.1	Neteja de vegetació.	

#### Actuacions permeses

Id conjunt	Actuació	Id Unitat	Actuació	Actuacions Àrea respecte i de control
J.022	Activitats orientades en la recuperació i posada en valors del bé.	J.022.1	Activitats orientades en la recuperació i posada en valors del bé.	Totes aquelles permeses per la normativa amb control arqueològic.

#### Actuacions per a potenciar la visita pública

Id conjunt	Actuació	Id Unitat	Actuació	Actuacions Àrea respecte i de control
J.022	Neteja de vegetació. Realització de sondejos per delimitar estructures. Condicionament de la cova. Senyalització.	J.022.1	Neteja de vegetació. Realització de sondejos per delimitar estructures. Condicionament de la cova. Senyalització.	

Vinagrella Es Forn de Calç  
Polígon 3 Parcel·la 698

Núm. de catàleg  
Nivell de protecció

J.022  
A1

## 9. Documentació fotogràfica



Vista de la situació del jaciment entre la garriga.



Vista detall de la concentració de pedregam.

## 10. Observacions

Vinagrella Sa Cova des Cabrits  
Polígon 3 Parcel·la 698

Núm. de catàleg J.023  
Nivell de protecció A1

## 1. Nom i identificació del conjunt

Id	Nom	Categoria	Subcategoria
J.023	Vinagrella Sa Cova des Cabrits	Arqueologia	Prehistòric

Núm. Catàleg CIM	Núm. IMPP	Núm. Catàleg PGOU	Núm. Carta Arqueològica
LLU.023	507	J.023	24023

Nivell de protecció	Declaració BIC/BC	Propietat	Marc cronològic
Integral	(RI)-51-0002169-00000	Privat	Edat del Ferro. (Post-talaiòtic)?

Anàlisi funcional tipològic	Ús original	Ús actual
Cova artificial	Funerari	Garriga

Unitats associades	Conjunts associats
ET.076 (paret seca)	

Data catalogació	Autor	Data darrera revisió	Resp. Treball de camp
1989	Pons i altres	21-04-2011	Emili Garcia Amengual

## 2. Localització del conjunt.

### 2.1. Entorn Físic

Municipi	Població
Llubí	Llubí

Coordenades UTM ED50	Coordenades UTM ETRSM 89	Localització del conjunt
X= 501512 Y=43960250 Z= 45	X= 501420 Y=4396043 Z= 45	Segons Carta arqueològica. Situada a la finca de Vinagrella, al costat dret del torrent de Vinagrella.

Polígon	Parcel·la	Identificació cadastral	Parcel·les afectades zona control i respecte arqueològic
3	698	07030A00300698	698

### 2.2. Entorn biogeogràfic

Vegetació	Recursos hídrics
Garriga ullastres mates. Boscs pins.	Torrent de Vinagrella a 100 m.

### 2.3. Anàlisi de visibilitat del conjunt

No localitzada inaccessible.

Vinagrella Sa Cova des Cabrits  
Polígon 3 Parcel·la 698

Núm. de catàleg J.023  
Nivell de protecció A1

### 3. Documentació cartogràfica

#### 3.1. Justificació de delimitació i de la zona de control arqueològic

-No localitzada inaccessible.

-S'estableix una zona de control arqueològic de seguretat en la zona que per fonts oral estaria situada la cova

#### **Criteris de zona de control arqueològic:**

-Criteri vial.

-Criteri parcel·la.

-Criteri delimitadors físics.

#### **Zona control arqueològic:**

1) X=501601 Y=4396207; 2) X=501494 Y=4396079; 3) X=501282 Y=4395909; 4) X=501178 Y=4395880; 5) X=5001221 Y=4395945; 6) X=501319 Y=4396013; 7) X=501530 Y=4396013.

Vinagrella Sa Cova des Cabrits  
Polígon 3 Parcel·la 698

Núm. de catàleg  
Nivell de protecció

J.023  
A1

### 3.2 Documentació cartogràfica

#### Delimitació del jaciment i àrees de respecte i control arqueològic

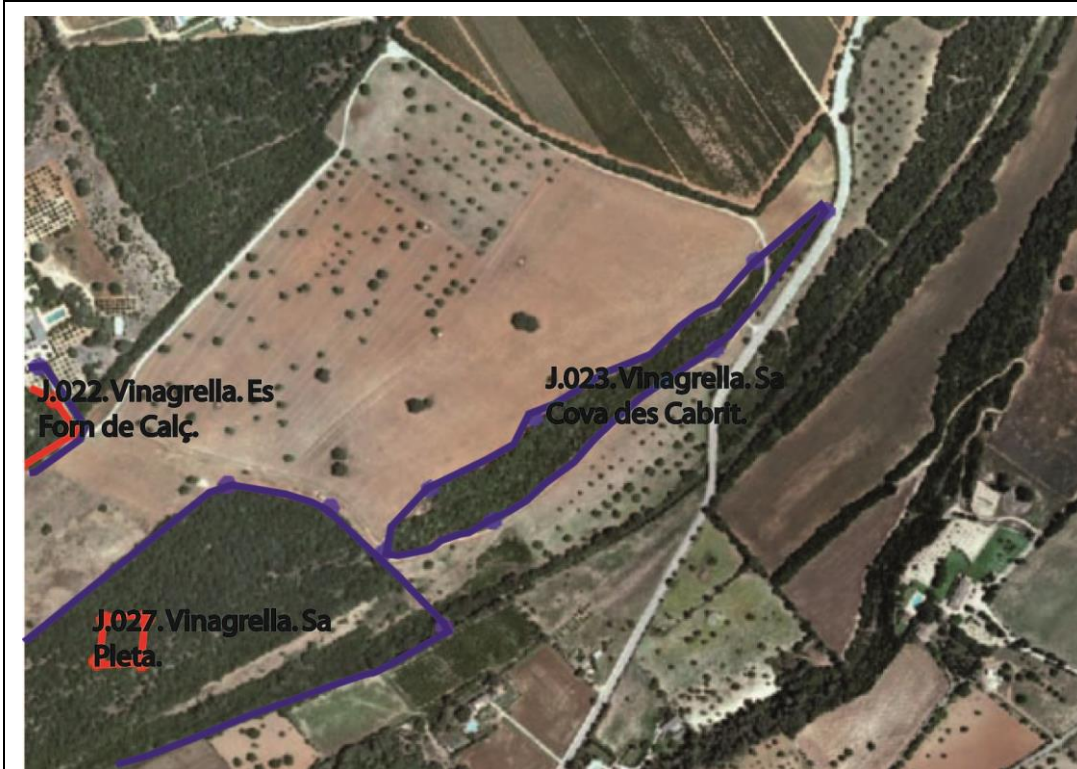
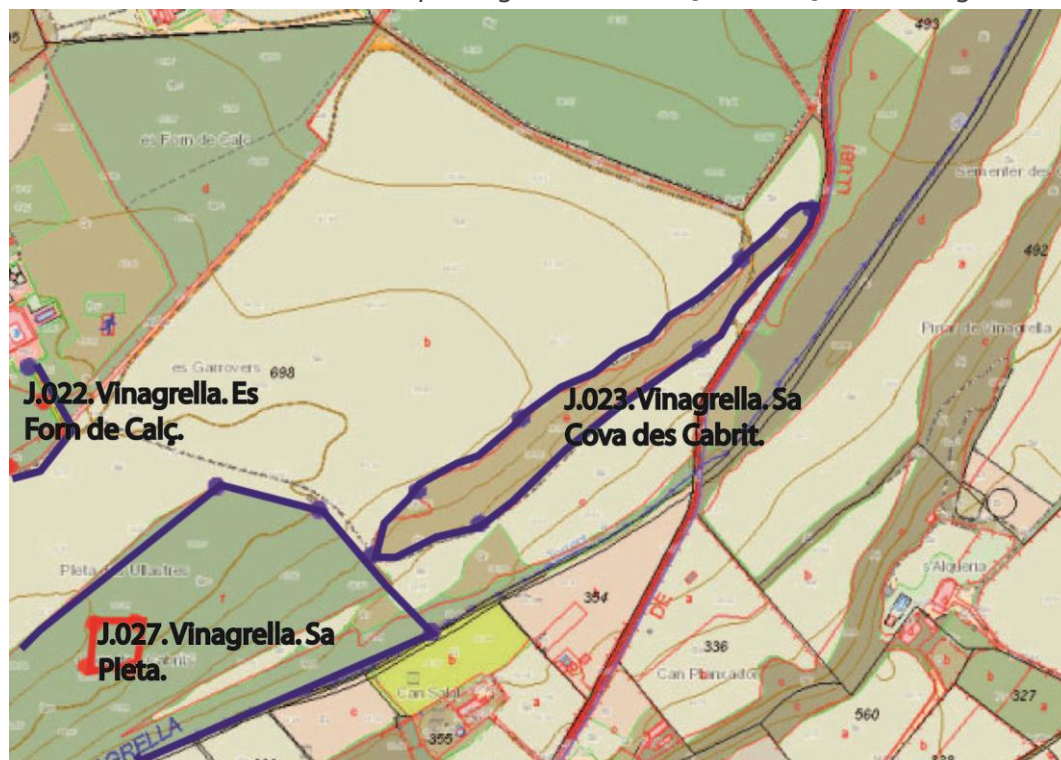


Foto aèria amb zona control arqueològic en blau del Jaciment J.023. Vinagrella sa Cova des Cabrit.



Mapa topogràfic i cadastral amb zona control arqueològic en blau del Jaciment

Vinagrella Sa Cova des Cabrits  
Polígon 3 Parcel·la 698

Núm. de catàleg J.023  
Nivell de protecció A1

#### 4. Descripció del bé

##### 4.1. Descripció global

No localitzada inaccessible. L'amo de Vinagrella ens va explicar que no la havia vist mai i ens va indicar el lloc on li havien dit que estaria la cova, que era un lloc de garriga densa, a la qual no es podia accedir. Durant la realització del catàleg de delimitació de jaciments en el any 2001 ja no es va localitzar. Segons la carta arqueològica es tracta d' "una cavitat artificial. Planta sensiblement rectangular (6'30 m NW-SE per 4'50 m NE-SW) sostre pla amb una altura de 2 m. Orientada vers al SE. Buidada per utilitzar-la com estable. S'hi trobaren restes òssies humanes i fragments de ceràmica (Informació oral recollida per J. Mascaró Pasarius vers el 1960).

##### 4.2. Descripció de les unitats que integren el bé

Nom:

Descripció:

Vinagrella Sa Cova des Cabrits  
Polígon 3 Parcel·la 698

Núm. de catàleg J.023  
Nivell de protecció A1

## 5. Grau de conservació del bé

### 5.1. Grau de conservació

Id Unitat	Altura màxima	Grau de conservació	Grau de conservació de la unitat
J.023	No es pot valorar	No es pot valorar	No es pot valorar

Grau d'identificació de les estructures	Grau de conservació del conjunt
No es pot valorar	No es pot valorar

### 5.2. Patologies

Patologies en estructures	Patologies o defectes en murs
Patologies o defectes en cobertes	Elements que distorsionen
	Vegetació que la fa inaccessible.

### 5.3. Reformes i modificacions

#### 5.3.1. Reformes i modificacions en el conjunt patrimonial

Modificació	Data de la modificació	Restauració	Data de la restauració

#### 5.3.2. Reformes i modificacions en les unitats

Id Unitat	Modificació	Data	Id Unitat	Modificació	Data

### 5.4. Riscs que afecten al grau de conservació

- Vegetació.
- S'ha emprat com estable.
- Activitat Agrícoles.



Vinagrella Sa Cova des Cabrits  
Polígon 3 Parcel·la 698

Núm. de catàleg  
Nivell de protecció

J.023  
A1

## 6. Potencialitat del conjunt i valors a protegir

### 6.1. Potencialitat com element patrimonial visible

<b>Monumentalitat del conjunt</b>			
Altura màxima de les estructures	0		
Grau de conservació	0		
Superfície del conjunt	0	Mitjana de la monumentalitat	0,00
<b>Grau de significació del bé</b>			
HISTÒRICA			
Nivell d'informació històrica	0		
Nivell de valoració social	0		
ESTÈTICO-ARTÍSTICA			
Singularitat segons grup tipològic-formal	0		
Singularitat dins el grup tipològic	0		
Singularitat segons tècnica constructiva	0		
Singularitat en funció del material	0		
Altres particularitats	0	Mitjana de significació	0,00
<b>Potencialitat educativa-informativa</b>			
Valoració didàctica-formativa	0		
Valoració turística-divulgativa	0	Mitjana de potencialitat educativa-informativa	0,00
<b>Accés</b>			
Tipus d'accés	0		
Mitjà d'accés	0		
Adequació de l'accés	0		
Temps des de la via pública en vehicle	0		
Temps a peu des de la via pública	0	Mitjana de l'accés al conjunt	0,00
<b>Condicionament del bé</b>			
Condicionament i neteja	0		
Senyalització	0	Mitjana del condicionament	0,00
<b>Interpretació del conjunt</b>			
		Nivell d'interpretació	0,00
<b>VALOR MITJÀ DE POTENCIALITAT COM A ELEMENT PATRIMONIAL VISITABLE</b>		<b>0</b>	<b>0%</b>

Vinagrella Sa Cova des Cabrits  
Polígon 3 Parcel·la 698

Núm. de catàleg J.023  
Nivell de protecció A1

### 6.1. Valors a protegir

Elements i valors a preservar del conjunt i de les unitats

Tipologia Cova artificial excavada en la roca.

### 7. Referències bibliogràfiques

ALBERTÍ, J.; CARDELL, J.; ROSSELLÓ, R. (2001): "Història de Llubí de la Prehistòria a 1600" Cristòfol Rosselló Perelló editor. Llubí.

MASCARÓ PASARIUS, J. (1967): "Corpus de toponímia de Mallorca", vols V-VI.

PONS I HOMAR, G. (1999) "Anàlisi especial del poblament pretalaiòtic final i talaiòtic de Mallorca (S. XIX-VII a. C.)". Col La deixa, 2, Consell de Mallorca, Cultura i Patrimoni. Palma.

Vinagrella Sa Cova des Cabrits  
Polígon 3 Parcel·la 698

Núm. de catàleg J.023  
Nivell de protecció A1

## 8. Règim de protecció i directrius d'intervenció

Classificació urbanística Rústega	Qualificació del sòl SRGIII	Afeccions Urbanístiques
--------------------------------------	--------------------------------	-------------------------

### 8.1. Nivell de protecció

Nivell de protecció del conjunt Integral	Nivell de protecció de les unitats Integral	Elements destacats a preservar
---	--	--------------------------------

### 8.2. Directrius d'intervenció

#### Actuacions urgents derivades de l'estat de conservació actual del conjunt i les seves unitats

Id conjunt	Actuació	Id Unitat	Actuació	Actuacions Àrea respecte i de control
J.023	Neteja de vegetació. Prospecció per tornar localitzar la cova.	J.023	Neteja de vegetació. Prospecció per tornar localitzar la cova.	

#### Actuacions permeses

Id conjunt	Actuació	Id Unitat	Actuació	Actuacions Àrea respecte i de control
J.023	Activitats orientades en la recuperació i posada en valors del bé.	J.023	Activitats orientades en la recuperació i posada en valors del bé.	Totes aquelles permeses per la normativa amb control arqueològic.

#### Actuacions per a potenciar la visita pública

Id conjunt	Actuació	Id Unitat	Actuació	Actuacions Àrea respecte i de control
J.023	Neteja de vegetació. Prospecció per tornar localitzar la cova.	J.023	Neteja de vegetació. Prospecció per tornar localitzar la cova. Condicionament de la cova. Senyalització.	Neteja de vegetació. Prospecció per tornar localitzar la cova.

Vinagrella Sa Cova des Cabrits  
Polígon 3 Parcel·la 698

Núm. de catàleg  
Nivell de protecció

J.023  
A1

## 9. Documentació fotogràfica



Vista general del lloc on es trobaria la cova.

## 10. Observacions

No Localitzada/ Inaccessible. El punt número 6 no s'ha valorat ja que no s'ha pogut accedir al lloc on es troba el jaciment.

Sa Sínia Ses Cases Velles  
Polígon 7 parcel·les 75, 74 i 72.

Núm. de catàleg J.024  
Nivell de protecció A1

## 1. Nom i identificació del conjunt

<b>Id</b> J.024	<b>Nom</b> Sa Sínia Ses Cases Velles	<b>Categoria</b> Arqueologia	<b>Subcategoria</b> Prehistòric
<b>Núm. Catàleg CIM</b> No	<b>Núm. IMPP</b> No	<b>Núm. Catàleg PGOU</b> J.024	<b>Núm. Carta Arqueològica</b> No
<b>Nivell de protecció</b> Integral	<b>Declaració BIC/BC</b> No	<b>Propietat</b> Privat	<b>Marc cronològic</b> Indeterminat
<b>Anàlisi funcional tipològic</b> Cova Natural amb possible ús prehistòric	<b>Ús original</b> Indeterminat	<b>Ús actual</b> Femer	
<b>Unitats associades</b> J.003 (poblat i santuari); J.004 (cova); J.025 (cova); J.038 (cova); J.041 (cova); J.044 (estructures navetiformes); AC.175 (habitatge)		<b>Conjunts associats</b>	
<b>Data catalogació</b> 18/07/2011	<b>Autor</b> Emili Garcia Amengual	<b>Data darrera revisió</b> 18-07-2011	<b>Resp. Treball de camp</b> Emili Garcia Amengual

## 2. Localització del conjunt

### 2.1. Entorn físic

<b>Municipi</b> Llubí	<b>Població</b> Llubí		
<b>Coordenades UTM ED50</b> X= 502189,12 Y=4393412,97 Z=110	<b>Coordenades UTM ETRSM 89</b> X= 502095,08 Y=4393207,81 Z=110	<b>Localització del conjunt</b> Situada a una vessant d'un turo. A una tanca de la finca de Sa Sínia. Al costat d'unes cases en runes	
<b>Polígon</b> 7	<b>Parcel·la</b> 75 (Rec 12) 74 72	<b>Identificació cadastral</b> 07030A00700075 07030A00700074 07030A00700072	<b>Parcel·les afectades zona control i respecte arqueològic</b> Veure Zona Arqueològica 1 A

### 2.2. Entorn biogeogràfic

<b>Vegetació</b> Garriga ullastres mates. Camp de cultiu: ametllers.	<b>Recursos hídrics</b> Comellar a 600 m.
---	--

Sa Sínia Ses Cases Velles  
Polígon 7 parcel·les 75, 74 i 72.

Núm. de catàleg J.024  
Nivell de protecció A1

### 2.3. Anàlisi de visibilitat del conjunt

Des de l' entrada de la cova es divisaria els jaciments de Sa Cleda Can Costeta, Sa Cleda Ses Cases i Son Bessó, Son Burguet Can Corbera, Son Burguet Can Tòfol, i Son Perot Alomar.

## 3. Documentació cartogràfica

### 3.1. Justificació de delimitació i de la zona de control arqueològic

#### Criteris de delimitació:

- Criteri jaciment més perímetre de respecte de 30 m en les coves.

#### Delimitació:

1) X=502170 Y=4393232; 2) X=502102 Y=4393164; 3) X=502047 Y=4393205; 4) X=502070 Y=4393228; 5) X=502116 Y=4393274.

#### Criteris de zona de control arqueològic:

-Criteri vial.

-Criteri parcel·la.

-Criteri delimitadors físics.

#### Zona control arqueològic:

1) X=502812 Y=4392946; 2) X=502730 Y=4392773; 3) X=502678 Y=4392775; 4) X=502627 Y=4392689; 5) X=502415 Y=4392406; 6) X=502598 Y=4392241; 7) X=502381 Y=4391906; 8) X=502158 Y=4391823; 9) X=502107 Y=4391945; 10) X=502062 Y=4392052; 11) X=501993 Y=4392172; 12) X=501800 Y=4392315; 13) X=501631 Y=4392384; 14) X=501574 Y=4392474; 15) X=501520 Y=4392468; 16) X=501406 Y=4392594; 17) X=501522 Y=4392786; 18) X=501641 Y=4392942; 19) X=501549 Y=4393253; 20) X=501669 Y=4393353; 21) X=501750 Y=4393465; 22) X=501825 Y=4393405; 23) X=501971 Y=4393543; 24) X=502161 Y=4393343; 25) X=502565 Y=4393086.

Sa Sínia Ses Cases Velles  
Polígon 7 parcel·les 75, 74 i 72.

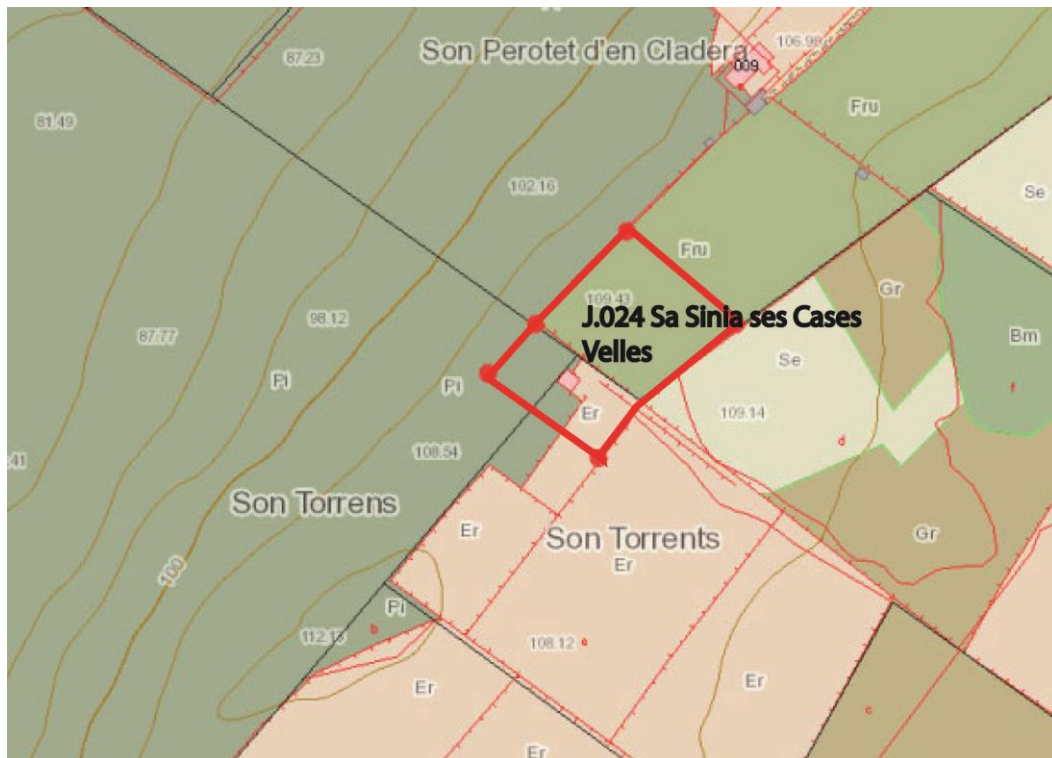
Núm. de catàleg J.024  
Nivell de protecció A1

### 3.2 Documentació cartogràfica

#### Delimitació del jaciment i àrees de respecte i control arqueològic



Foto aèria amb delimitació en vermell del Jaciment J.024. Sa Sínia ses cases velles.



Mapa topogràfic cadastral amb delimitació en vermell del Jaciment J.024 Sa Sínia ses cases velles

Sa Sínia Ses Cases Velles  
Polígon 7 parcel·les 75, 74 i 72.

Núm. de catàleg J.024  
Nivell de protecció A1

#### 4. Descripció del bé

##### 4.1. Descripció global

Cova natural (ha pogut ser emprada durant les fases prehistòriques i històriques de Mallorca) situada al costat d'unes cases en runa en el recinte 12 de la finca de Sa Sínia. Sols s'observa l'entrada de la cova, ja que hi ha un abocament d'enderrocs i altres residus (bicicleta) que impedeix l'accés, l'entrada fa uns 2 m de profund per uns 2'50 d'amplada màxima, i una altura de 1'50 m. Segons informació orals de l'amo de la finca de sa Sínia, la cova és molt grossa, ell no ha vist el final, i prossegueix per la parcel·la del veïnat.

##### 4.2. Descripció de les unitats que integren el bé

Nom: J.024.1

Descripció: Cova natural (ha pogut ser emprada durant les fases prehistòriques i històriques de Mallorca) situada al costat d'unes cases en runa en el recinte 12 de la finca de Sa Sínia. Sols s'observa l'entrada de la cova, ja que hi ha un abocament d'enderrocs i altres residus (bicicleta) que impedeix l'accés, l'entrada fa uns 2 m de profund per uns 2'50 d'amplada màxima, i una altura de 1'50 m. Segons informació orals de l'amo de la finca de sa Sínia, la cova és molt grossa, ell no ha vist el final, i prossegueix per la parcel·la del veïnat.



Sa Sínia Ses Cases Velles  
Polígon 7 parcel·les 75, 74 i 72.

Núm. de catàleg J.024  
Nivell de protecció A1

## 5. Grau de conservació del bé

### 5.1. Grau de conservació

Id Unitat	Altura màxima	Grau de conservació	Grau de conservació de la unitat
J.024.1	4 - 1'50 m.	2	3

Grau d'identificació de les estructures	Grau de conservació del conjunt
1 (1 estructura identificada)	2

### 5.2. Patologies

Patologies en estructures	Patologies o defectes en murs
Patologies o defectes en cobertes	Elements que distorsionen
	Vegetació. S'ha emprat com a abocador de deixalles.

### 5.3. Reformes i modificacions

#### 5.3.1. Reformes i modificacions en el conjunt patrimonial

Modificació	Data de la modificació	Restauració	Data de la restauració

#### 5.3.2. Reformes i modificacions en les unitats

Id Unitat	Modificació	Data	Id Unitat	Modificació	Data

### 5.4. Riscs que afecten al grau de conservació

- Vegetació.
- S'ha emprat com a abocador il·legal de deixalles.
- Activitat Agrícoles.

Sa Sínia Ses Cases Velles  
Polígon 7 parcel·les 75, 74 i 72.

Núm. de catàleg J.024  
Nivell de protecció A1

## 6. Potencialitat del conjunt i valors a protegir

### 6.1. Potencialitat com element patrimonial visible

Monumentalitat del conjunt			
Altura màxima de les estructures	4		
Grau de conservació	2		
Superfície del conjunt	1	Mitjana de la monumentalitat	2,33
Grau de significació del bé			
HISTÒRICA			
Nivell d'informació històrica	0		
Nivell de valoració social	0		
ESTÈTICO-ARTÍSTICA			
Singularitat segons grup tipològic-formal	0		
Singularitat dins el grup tipològic	0		
Singularitat segons tècnica constructiva	0		
Singularitat en funció del material	0		
Altres particularitats	0	Mitjana de significació	0,00
Potencialitat educativa-informativa			
Valoració didàctica-formativa	0		
Valoració turística-divulgativa	0	Mitjana de potencialitat educativa-informativa	0,00
Accés			
Tipus d'accés	1		
Mitjà d'accés	2		
Adequació de l'accés	1		
Temps des de la via pública en vehicle	5		
Temps a peu des de la via pública	5	Mitjana de l'accés al conjunt	2,80
Condicionament del bé			
Condicionament i neteja	0		
Senyalització	0	Mitjana del condicionament	0,00
Interpretació del conjunt			
		Nivell d'interpretació	0,00
<b>VALOR MITJÀ DE POTENCIALITAT COM A ELEMENT PATRIMONIAL VISITABLE</b>		<b>0,85</b>	<b>22,01%</b>

Sa Sínia Ses Cases Velles  
Polígon 7 parcel·les 75, 74 i 72.

Núm. de catàleg J.024  
Nivell de protecció A1

## 6.1. Valors a protegir

Elements i valors a preservar del conjunt i de les unitats

Cova natural no es té accés a l'interior per la qual cosa no es poden definir valors a protegir.

## 7. Referències bibliogràfiques

## 8. Règim de protecció i directrius d'intervenció

Classificació urbanística	Qualificació del sòl	Afeccions urbanístiques
Rústega	SRGI	

### 8.1. Nivell de protecció

Nivell de protecció del conjunt	Nivell de protecció de les unitats	Elements destacats a preservar
Integral	Integral	

### 8.2. Directrius d'intervenció

#### Actuacions urgents derivades de l'estat de conservació actual del conjunt i les seves unitats

Id conjunt	Actuació	Id Unitat	Actuació	Actuacions Àrea respecte i de control
J.024	Neteja de vegetació i deixalles.	J.024.1	Neteja de vegetació i deixalles.	

#### Actuacions permeses

Id conjunt	Actuació	Id Unitat	Actuació	Actuacions Àrea respecte i de control
J.024	Activitats orientades en la recuperació i posada en valors del bé.	J.024.1	Activitats orientades en la recuperació i posada en valors del bé.	Totes aquelles permeses per la normativa amb control arqueològic.

#### Actuacions per a potenciar la visita pública

Id conjunt	Actuació	Id Unitat	Actuació	Actuacions Àrea respecte i de control
J.024	Neteja de vegetació i deixalles. Condicionament de la cova. Senyalització.	J.024.1	Neteja de vegetació i deixalles. Condicionament de la cova. Senyalització.	

Sa Sínia Ses Cases Velles  
Polígon 7 parcel·les 75, 74 i 72.

Núm. de catàleg J.024  
Nivell de protecció A1

## 9. Documentació fotogràfica



Vista general de la situació de la cova.



Vista de l'entrada de la cova.

## 10. Observacions

Sa Sínia sa Cova de Ses Botelles.  
Polígon 7 Parcel·la 75.

Núm. de catàleg J.025  
Nivell de protecció A1

## 1. Nom i identificació del conjunt

<b>Id</b>	<b>Nom</b>	<b>Categoria</b>	<b>Subcategoria</b>
J.025	Sa Sínia Sa Cova de Ses Botelles	Arqueologia	Prehistòric
<b>Núm. Catàleg CIM</b>	<b>Núm. IMPP</b>	<b>Núm. Catàleg PGOU</b>	<b>Núm. Carta Arqueològica</b>
No	No	J.025	No
<b>Nivell de protecció</b>	<b>Declaració BIC/BC</b>	<b>Propietat</b>	<b>Marc cronològic</b>
Integral	No	Privat	Edat del Ferro. (Post-Talaiòtic)?
<b>Anàlisi funcional tipològic</b>	<b>Ús original</b>	<b>Ús actual</b>	
Cova artificial	Funerari	Femer	
<b>Unitats associades</b>	<b>Conjunts associats</b>		
J.004 (cova); J.024 (cova); J.038 (cova); J.041 (cova)			
<b>Data catalogació</b>	<b>Autor</b>	<b>Data darrera revisió</b>	<b>Resp. Treball de camp</b>
18-07-2011	Emili Garcia Amengual	18-07-2011	Emili Garcia Amengual

## 2. Localització del conjunt

### 2.1. Entorn físic

<b>Municipi</b>	<b>Població</b>		
Llubí	Llubí		
<b>Coordenades UTM ED50</b>	<b>Coordenades UTM ETRSM 89</b>	<b>Localització del conjunt</b>	
X= 502408,56 Y=4393340,16 Z= 107	X= 502314,30 Y=4393135,05 Z=107	Situada a una vessant d'un turó. A una tanca de la finca de Sa Sínia	
<b>Polígon</b>	<b>Parcel·la</b>	<b>Identificació cadastral</b>	<b>Parcel·les afectades zona control i respecte arqueològic</b>
7	75 ( Rec 10)	07030A00700075	Veure Zona arqueològica 1 A

### 2.2. Entorn biogeogràfic

<b>Vegetació</b>	<b>Recursos hídrics</b>
Garriga ullastres mates. Camp de cultiu: ametllers.	Comellar a 550 m.

### 2.3. Anàlisi de visibilitat del conjunt

Des de l' entrada de la cova es divisaria els jaciments de Sa Cleda Can Costeta, Sa Cleda Ses Cases i Son Bessó, Son Burguet Can Corbera, Son Burguet Can Tòfol, i Son Perot Alomar.

Sa Sínia sa Cova de Ses Botelles.  
 Polígon 7 Parcel·la 75.

Núm. de catàleg  
 Nivell de protecció

J.025  
 A1

### 3. Documentació cartogràfica

#### 3.1. Justificació de delimitació i de la zona de control arqueològic

##### **Críteris de delimitació:**

- Críteri jaciment més perímetre de respecte de 30 m en les coves.

##### **Delimitació:**

1) X=502340 Y=4393165; 2) X=502304 Y=4393119; 3) X=502269 Y=4393145; 4) X=502303 Y=4393192.

##### **Críteris de zona de control arqueològic:**

-Críteri vial.

-Críteri parcel·la.

-Críteri delimitadors físics.

##### **Zona control arqueològic:**

1) X=502812 Y=4392946; 2) X=502730 Y=4392773; 3) X=502678 Y=4392775; 4) X=502627 Y=4392689; 5) X=502415 Y=4392406; 6) X=502598 Y=4392241; 7) X=502381 Y=4391906; 8) X=502158 Y=4391823; 9) X=502107 Y=4391945; 10) X=502062 Y=4392052; 11) X=501993 Y=4392172; 12) X=501800 Y=4392315; 13) X=501631 Y=4392384; 14) X=501574 Y=4392474; 15) X=501520 Y=4392468; 16) X=501406 Y=4392594; 17) X=501522 Y=4392786; 18) X=501641 Y=4392942; 19) X=501549 Y=4393253; 20) X=501669 Y=4393353; 21) X=501750 Y=4393465; 22) X=501825 Y=4393405; 23) X=501971 Y=4393543; 24) X=502161 Y=4393343; 25) X=502565 Y=4393086.

Sa Sínia sa Cova de Ses Botelles.  
 Polígon 7 Parcel·la 75.

Núm. de catàleg  
 Nivell de protecció

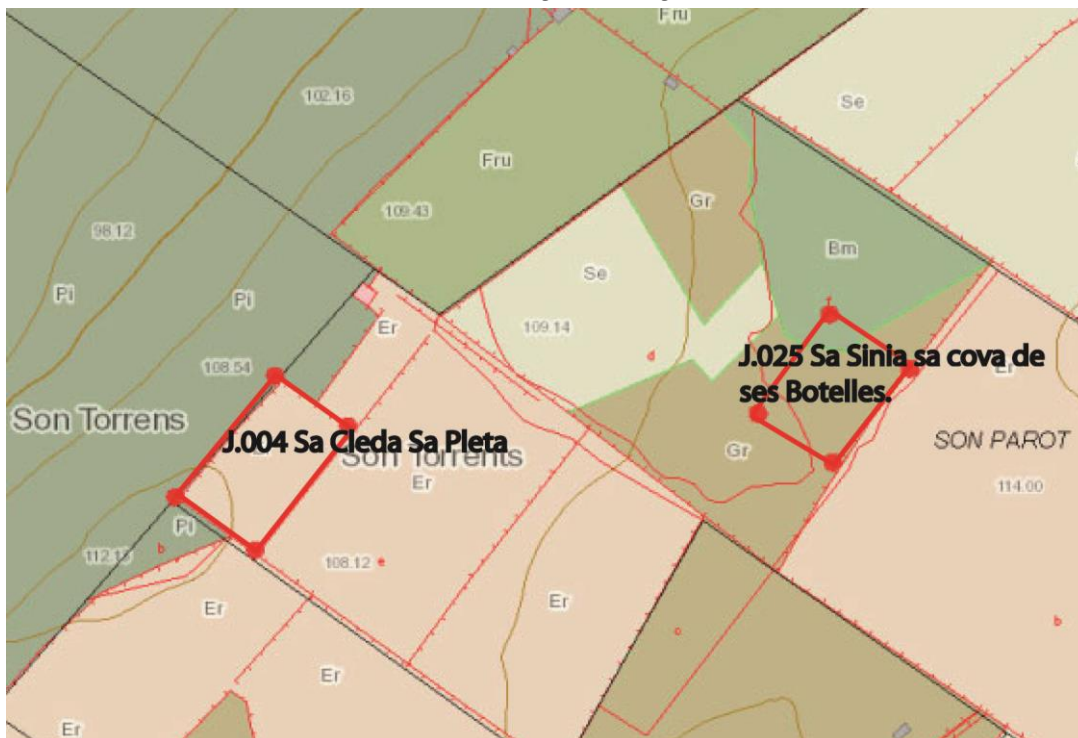
J.025  
 A1

### 3.2 Documentació Cartogràfica

Delimitació del jaciment i àrees de respecte i control arqueològic



Foto aèria amb delimitació en vermell del Jaciment J.025 Sa Sínia sa cova des ses Botelles.



Mapa topogràfic cadastral amb delimitació en vermell del Jaciment J.025 Sa Sínia sa cova des ses Botelles.

Sa Sínia sa Cova de Ses Botelles.  
Polígon 7 Parcel·la 75.

Núm. de catàleg J.025  
Nivell de protecció A1

#### 4. Descripció del bé

##### 4.1. Descripció global

Cova Artificial es distingeix el pou d'entrada no s'ha pogut accedir a l'interior per què s'ha emprat com a abocador il·legal de botelles de vidre, i per una densa capa de vegetació.

##### 4.2. Descripció de les unitats que integren el bé

Nom: J.006.1

Descripció: Cova Artificial es distingeix el pou d'entrada no s'ha pogut accedir a l'interior per què s'ha emprat com a abocador il·legal de botelles de vidre, i per una densa capa de vegetació.



Sa Sínia sa Cova de Ses Botelles.  
Polígon 7 Parcel·la 75.

Núm. de catàleg J.025  
Nivell de protecció A1

## 5. Grau de conservació del bé

### 5.1. Grau de conservació

Id Unitat	Altura màxima	Grau de conservació	Grau de conservació de la unitat
J.025.1	1	1	1

Grau d'identificació de les estructures	Grau de conservació del conjunt
1 (1 estructura identificada)	1

### 5.2. Patologies.

Patologies en estructures	Patologies o defectes en murs
Patologies o defectes en cobertes	Elements que distorsionen
	Vegetació. S'ha emprat com a abocador de deixalles.

### 5.3. Reformes i modificacions

#### 5.3.1. Reformes i modificacions en el conjunt patrimonial

Modificació	Data de la modificació	Restauració	Data de la restauració

#### 5.3.2. Reformes i modificacions en les unitats

Id Unitat	Modificació	Data	Id Unitat	Modificació	Data

### 5.4. Riscs que afecten al grau de conservació

- Vegetació.
- S'ha emprat com a abocador il·legal de deixalles.
- Activitat Agrícoles.

Sa Sínia sa Cova de Ses Botelles.  
Polígon 7 Parcel·la 75.

Núm. de catàleg  
Nivell de protecció

J.025  
A1

## 6. Potencialitat del conjunt i valors a protegir

### 6.1. Potencialitat com element patrimonial visible

Monumentalitat del conjunt			
Altura màxima de les estructures	1		
Grau de conservació	1		
Superfície del conjunt	1	Mitjana de la monumentalitat	1,00
Grau de significació del bé			
HISTÒRICA			
Nivell d'informació històrica	0		
Nivell de valoració social	0		
ESTÈTICO-ARTÍSTICA			
Singularitat segons grup tipològic-formal	0		
Singularitat dins el grup tipològic	0		
Singularitat segons tècnica constructiva	0		
Singularitat en funció del material	0		
Altres particularitats	0	Mitjana de significació	0,00
Potencialitat educativa-informativa			
Valoració didàctica-formativa	0		
Valoració turística-divulgativa	0	Mitjana de potencialitat educativa-informativa	0,00
Accés			
Tipus d'accés	1		
Mitjà d'accés	2		
Adequació de l'accés	1		
Temps des de la via pública en vehicle	5		
Temps a peu des de la via pública	5	Mitjana de l'accés al conjunt	2,80
Condicionament del bé			
Condicionament i neteja	0		
Senyalització	0	Mitjana del condicionament	0,00
Interpretació del conjunt			
		Nivell d'interpretació	0,00
<b>VALOR MITJÀ DE POTENCIALITAT COM A ELEMENT PATRIMONIAL VISITABLE</b>		<b>0,63</b>	<b>16,31%</b>

Sa Sínia sa Cova de Ses Botelles.  
Polígon 7 Parcel·la 75.

Núm. de catàleg  
Nivell de protecció

J.025  
A1

## 6.1. Valors a protegir

Elements i valors a preservar del conjunt i de les unitats

Cova artificial no es té accés a l'interior per la qual cosa no es poden definir valors a protegir.

## 7. Referències bibliogràfiques

## 8. Règim de protecció i directrius d'intervenció

Classificació urbanística	Qualificació del sòl	Afeccions urbanístiques
Rústega	SRGI	

### 8.1. Nivell de protecció

Nivell de protecció del conjunt	Nivell de protecció de les unitats	Elements destacats a preservar
Integral	Integral	

### 8.2. Directrius d'intervenció

#### Actuacions urgents derivades de l'estat de conservació actual del conjunt i les seves unitats

Id conjunt	Actuació	Id Unitat	Actuació	Actuacions Àrea respecte i de control
J.025	Neteja de vegetació i deixalles.	J.025.1	Neteja de vegetació i deixalles.	

#### Actuacions permeses

Id conjunt	Actuació	Id Unitat	Actuació	Actuacions Àrea respecte i de control
J.025	Activitats orientades en la recuperació i posada en valors del bé.	J.025.1	Activitats orientades en la recuperació i posada en valors del bé.	Totes aquelles permeses per la normativa amb control arqueològic.

#### Actuacions per a potenciar la visita pública

Id conjunt	Actuació	Id Unitat	Actuació	Actuacions Àrea respecte i de control
J.025	Neteja de vegetació i deixalles. Condicionament de la cova. Senyalització.	J.025.1	Neteja de vegetació i deixalles. Condicionament de la cova. Senyalització.	

Sa Sínia sa Cova de Ses Botelles.  
Polígon 7 Parcel·la 75.

Núm. de catàleg  
Nivell de protecció

J.025  
A1

## 9. Documentació fotogràfica



Vista del pou entrada reomplert ampolles.



Vista del pou entrada reomplert ampolles.



Vista del pou entrada reomplert ampolles.



Vista detall pou entrada reomplert ampolles.

## 10. Observacions

S'Hort de Son Rossinyol  
Polígon 7 Parcel·la 671

Núm. de catàleg J.026  
Nivell de protecció A1

## 1. Nom i identificació del conjunt

Id	Nom	Categoria	Subcategoria
J.026	S'Hort de Son Rossinyol	Arqueologia	Prehistòric.
Núm. Catàleg CIM	Núm. IMPP	Núm. Catàleg PGOU	Núm. Carta Arqueològica
LLU.026	502	J.026	24026
Nivell de protecció	Declaració BIC/BC	Propietat	Marc cronològic
Integral	(R.I.) - 51 - 0002163-00000 (10-09-1966)	Privat	Edat del Bronze
Anàlisi funcional tipològic	Ús original	Ús actual	
Cova artificial de planta allargada Pou d'entrada d'una altra Poblat de navetiformes	Funerari, habitat	Agrícola, camp de conreu	
Unitats associades	Conjunts associats		
ET.076 (abeurador)			
Data catalogació	Autor	Data darrera revisió	Resp. Treball de camp
1989	Pons i altres	18-06-2011	Emili Garcia Amengual

## 2. Localització del conjunt

### 2.1. Entorn físic

Municipi	Població		
Llubí	Llubí		
Coordenades UTM ED50	Coordenades UTM ETRSM 89	Localització del conjunt	
X= 501805,12 Y=4392138,23 Z= 99	X= 501711,08 Y=4391933,08 Z=99		
Polígon	Parcel·la	Identificació cadastral	Parcel·les afectades zona control i respecte arqueològic
7	671	07030A00700671	Veure zona arqueològica 1B de la memòria. Parcel·les 671, 689, 692.

### 2.2. Entorn biogeogràfic

Vegetació	Recursos hídrics
Garriga ullastres mates. Camp de cultiu: ametllers.	Font de s'Hort de Son Rossinyol 328 m.

### 2.3. Anàlisi de visibilitat del conjunt

Des de la zona es divisaria els jaciments de Son Bessó, Sa Cleda Ses cases, Sa Cleda Can Costeta i Son Torrens.

S'Hort de Son Rossinyol  
Polígon 7 Parcel·la 671

Núm. de catàleg  
Nivell de protecció

J.026  
A1

### 3. Documentació cartogràfica

#### 3.1. Justificació de delimitació i de la zona de control arqueològic

**Críteris de delimitació:**

- Críteri jaciment més perímetre de respecte de 50 m en les estructures navetiformes i 30 m de les coves artificials per visual i respecte ambiental.

**Delimitació:**

1) X=501835 Y=4391984; 2) X=501789 Y=4391911; 3) X=501693 Y=4391874; 4) X=501539 Y=4391797; 5) X=501436 Y=4392003; 6) X=501515 Y=4392170; 7) X=501581 Y=4392150; 8) X=501632 Y=4392124; 9) X=501610 Y=4392084; 10) X=501701 Y=4392003; 11) X=501748 Y=4392040.

**Críteris de zona de control arqueològic:**

-Críteri vial.

-Críteri parcel·la.

-Críteri delimitadors físics.

**Zona control arqueològic:**

1) X=501988 Y=4392169; 2) X=502017 Y=4392072; 3) X=501769 Y=4391946; 4) X=501787 Y=4391911; 5) X=501535 Y=4391791; 6) X=501408 Y=4392054; 7) X=501191 Y=4392145; 8) X=501171 Y=4392223; 9) X=501290 Y=4392257; 10) X=501351 Y=4392341; 11) X=501343 Y=4392374; 12) X=501570 Y=4392463; 13) X=501637 Y=4392372; 14) X=501795 Y= 4392304; 15) X=501986 Y=4392168.

S'Hort de Son Rossinyol  
Polígon 7 Parcel·la 671

Núm. de catàleg  
Nivell de protecció

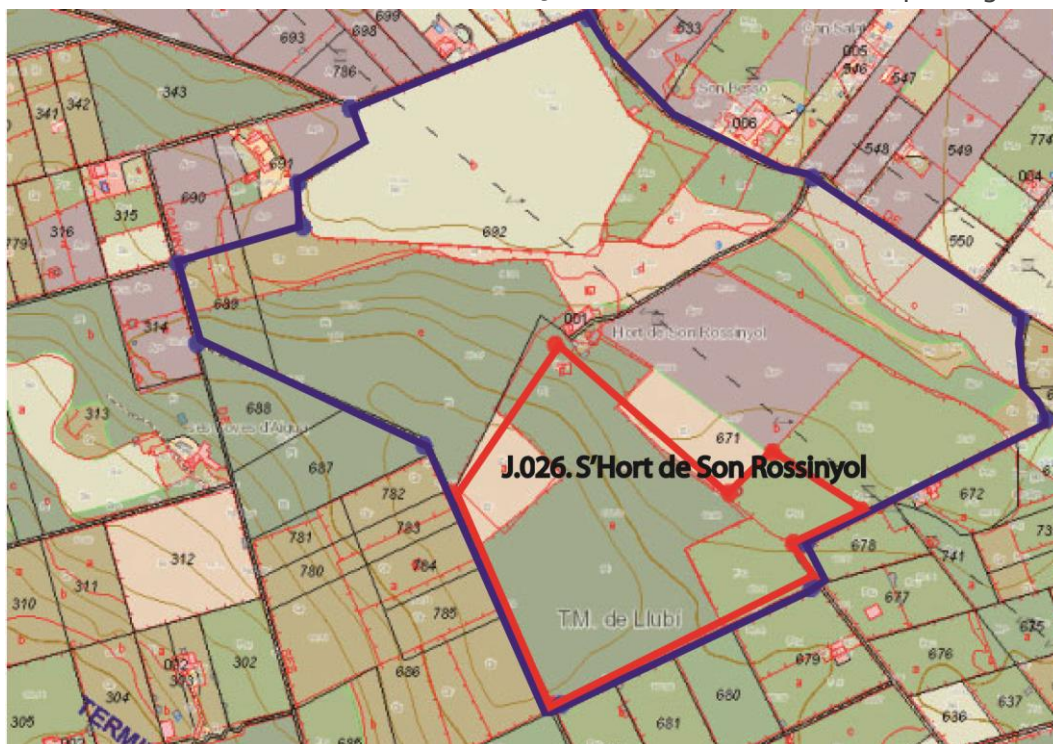
J.026  
A1

### 3.2 Documentació cartogràfica

#### Delimitació del jaciment i àrees de respecte i control arqueològic



Foto aèria amb delimitació en vermell del Jaciment i zona control arqueològic es blau J.026.



Mapa topogràfic cadastral amb delimitació en vermell, zona de control arqueològic en blau del Jaciment J.026. S'Hort de Son Rossinyol.

S'Hort de Son Rossinyol  
Polígon 7 Parcel·la 671

Núm. de catàleg  
Nivell de protecció

J.026  
A1

#### 4. Descripció del bé

##### 4.1. Descripció global

Conjunt format per una cova artificial d'enterrament de planta allargada, un pou d'entrada a una segona cova plena de sediment, diverses estructures indeterminades segurament serien estructures navetiformes. A més a més es documenten blocs integrats en marges i clapers.

Per altra banda, segons informació de la carta arqueològica a la vessant Est del turó de Son Rossinyol entre les cases de la possessió y la cova hi havia un poblat talaiòtic que fou destruït a principis del segle XX. Cal assenyalar que al voltant de les cases s'observen grans blocs en marges, la vegetació impedeix veure si estan in situ o han estat reaprofitats.

##### 4.2. Descripció de les unitats que integren el bé

Nom: J.026.1

Descripció: Cova artificial de planta allargada pou d'entrada i amb dos cubiculums laterals. El pou d'entrada, que esta orientat vers a l'est, fa al voltant de 2 m de llarg per 1'50 d'amplada, està totalment cobert per una densa capa de vegetació que fa impossible la seva entrada. Però es pot entrar a la cova per la part posterior, ja que hi ha hagut una caiguda d'una part de la roca arenosa. La càmera fa uns 6 m de llarg per uns 2'50 m d'amplada y una altura màxima de 1'60 m. Presenta un corredor fins a la meitat de l'estructura d'uns 2 m de llarg per uns 0'80 m d'amplada i una profunditat d'uns 0'30 cm i presenta plataforma en la zona posterior.

Els Cubiculums es localitzen un a cada costat i fan unes dimensions aproximades d'1'50m d'ampla per 0'80 d'altura i 1 m de profund.

La cova va ser buidada i aprofitada com estable. Coordenades : X=501745,20 Y=4391965,00 Z. 96.

Nom: J.026.2

Descripció: Possible pou d'entrada d'una cova artificial, esta totalment colmatat de sediment i pedres es troba a uns 15 m de l'estructura J.026.1. Coordenades : X=501736,60 Y=4391971,00 Z. 95.

Al voltant hi ha unes dependències d'animals en runes i diversos clapers formats amb blocs de mitjanes i grans dimensions.

Nom: J.026.3

Descripció: Alineació de blocs de mitjanes i grans dimensions que sobresurten, que fan una longitud d'uns 10 m de llarg, podrien formar part del parament exterior d'una estructura navetiforme molt arrasada, se l'hi adossen dos blocs en la part central. Al costat hi ha un claper amb blocs de mitjanes i grans dimensions. Coordenades: X= 501711,08 Y=4391933,08 Z=99.

Nom: J.026.4

Descripció: Amuntegament de blocs de mitjanes i grans dimensions, que semblen que es col·loquen damunt blocs que semblen estar in situ que podrien ser restes d'una estructura navetiforme.

Coordenades: X= 501699,70 Y=4391970,00 Z=93.

Per la zona sembla que hi ha més estructures però estan cobertes per una capa de vegetació densa.



S'Hort de Son Rossinyol  
Polígon 7 Parcel·la 671

Núm. de catàleg  
Nivell de protecció

J.026  
A1

## 5. Grau de conservació del bé

### 5.1. Grau de conservació

Id Unitat	Altura màxima	Grau de conservació	Grau de conservació de la unitat
J.026.1	4 - 1'60 m.	2	3
J.026.2	1	1	1
J.026.3	1	2	1'5
J.026.4	1	2	1'5

Grau d'identificació de les estructures	Grau de conservació del conjunt
3 (4 estructures identificades)	2'38

### 5.2. Patologies

Patologies en estructures	Patologies o defectes en murs
Patologies o defectes en cobertes	Elements que distorsionen
	Vegetació. S'ha emprat com a abocador d'animals morts.

### 5.3. Reformes i modificacions

#### 5.3.1. Reformes i modificacions en el conjunt patrimonial

Modificació	Data de la modificació	Restauració	Data de la restauració

#### 5.3.2. Reformes i modificacions en les unitats

Id Unitat	Modificació	Data	Id Unitat	Modificació	Data

### 5.4. Riscs que afecten al grau de conservació

- Vegetació.
- S'ha emprat com a abocador.
- Activitat Agrícoles.

S'Hort de Son Rossinyol  
Polígon 7 Parcel·la 671

Núm. de catàleg  
Nivell de protecció

J.026  
A1

## 6. Potencialitat del conjunt i valors a protegir

### 6.1. Potencialitat com element patrimonial visible

Monumentalitat del conjunt			
Altura màxima de les estructures	4		
Grau de conservació	2		
Superfície del conjunt	5	Mitjana de la monumentalitat	3,66
Grau de significació del bé			
HISTÒRICA			
Nivell d'informació històrica	2		
Nivell de valoració social	1		
ESTÈTICO-ARTÍSTICA			
Singularitat segons grup tipològic-formal	1		
Singularitat dins el grup tipològic	1		
Singularitat segons tècnica constructiva	0		
Singularitat en funció del material	0		
Altres particularitats	1	Mitjana de significació	2,25
Potencialitat educativa-informativa			
Valoració didàctica-formativa	0		
Valoració turística-divulgativa	0	Mitjana de potencialitat educativa-informativa	0,00
Accés			
Tipus d'accés	4		
Mitjà d'accés	2		
Adequació de l'accés	1		
Temps des de la via pública en vehicle	5		
Temps a peu des de la via pública	5	Mitjana de l'accés al conjunt	3,40
Condicionament del bé			
Condicionament i neteja	0		
Senyalització	0	Mitjana del condicionament	0,00
Interpretació del conjunt			
		Nivell d'interpretació	0,00
<b>VALOR MITJÀ DE POTENCIALITAT COM A ELEMENT PATRIMONIAL VISITABLE</b>		<b>1,38</b>	<b>36,65%</b>

S'Hort de Son Rossinyol  
Polígon 7 Parcel·la 671

Núm. de catàleg J.026  
Nivell de protecció A1

## 6.1. Valors a protegir

Elements i valors a preservar del conjunt i de les unitats

Tipologia de les coves.  
Visuals de les coves.  
Estructures navetiformes.

## 7. Referències bibliogràfiques

ALBERTÍ, J.; CARDELL, J.; ROSSELLÓ, R. (2001): "Història de Llubí de la Prehistòria a 1600" Cristòfol Rosselló Perelló editor. Llubí.  
MASCARÓ PASARIUS, J. (1967): "Corpus de toponímia de Mallorca", vols V-VI.  
PONS I HOMAR, G. (1999) "Anàlisi especial del poblament pretalaiòtic final i talaiòtic de Mallorca (S. XIX-VII a. C.)". Col La deixa, 2, Consell de Mallorca, Cultura i Patrimoni. Palma.

S'Hort de Son Rossinyol  
Polígon 7 Parcel·la 671

Núm. de catàleg J.026  
Nivell de protecció A1

## 8. Règim de protecció i directrius d'intervenció

Classificació urbanística	Qualificació del sòl	Afeccions urbanístiques
Rústega	SRGI / SRGIII	

### 8.1. Nivell de protecció.

Nivell de protecció del conjunt	Nivell de protecció de les unitats	Elements destacats a preservar
Integral	Integral	

### 8.2. Directrius d'intervenció.

#### Actuacions urgents derivades de l'estat de conservació actual del conjunt i les seves unitats

Id conjunt	Actuació	Id Unitat	Actuació	Actuacions Àrea respecte i de control
J.026	Neteja de vegetació estructures.	J.026	Neteja de vegetació estructures. Neteja interior de la estructura J.026.1.	Neteja de vegetació.

#### Actuacions permeses

Id conjunt	Actuació	Id Unitat	Actuació	Actuacions Àrea respecte i de control
J.026	Activitats orientades en la recuperació i posada en valors del bé.	J.026	Activitats orientades en la recuperació i posada en valors del bé.	Totes aquelles permeses per la normativa amb control arqueològic.

#### Actuacions per a potenciar la visita pública

Id conjunt	Actuació	Id Unitat	Actuació	Actuacions Àrea respecte i de control
J.026	Neteja de vegetació i deixalles. Excavació de l'estructura J.026.2. Realització de cates per delimitar les estructures navetiformes i prospecció intensiva per documentar altres estructures. Condicionament de la cova. Senyalització.	J.026	Neteja de vegetació i deixalles. Excavació de l'estructura J.026.2. Realització de cates per delimitar les estructures navetiformes i prospecció intensiva per documentar altres estructures. Condicionament de la cova. Senyalització.	Neteja de vegetació.

Arqueologia

S'Hort de Son Rossinyol  
Polígon 7 Parcel·la 671

Núm. de catàleg  
Nivell de protecció

J.026  
A1

## 9. Documentació Fotogràfica.



Entrada de la cova.



Foto del pou d'entrada des de l'interior de la cova.



Vista interior de la cova.



Vista detall del cubiculum 1.



Detall del cubiculum 2.



Foto del pou d'entrada segellat.

S'Hort de Son Rossinyol  
Polígon 7 Parcel·la 671

Núm. de catàleg  
Nivell de protecció

J.026  
A1



Vista de blocs que afloren possible estructura.



Vista Claper relacionat estructura J.026.1.



Vista general munt de pedres davall el qual hi hauria estructura J.026.4.



Possible navetiforme estructura J.026.4.



Claper de blocs mitjans i grossos ubicat a la zona de delimitació.



Claper dins mates podria haver estructura davall.

S'Hort de Son Rossinyol  
Polígon 7 Parcel·la 671

Núm. de catàleg  
Nivell de protecció

J.026  
A1



Blocs de grans dimensions al voltant de la casa. La vegetació no permet determinar si estan in situ i pertanyen a estructura o si és un reaprofitament.



Blocs de grans dimensions al voltant de la casa. La vegetació no permet determinar si estan in situ i pertanyen a estructura o si és un reaprofitament.



Vista de blocs solts que hi ha per la zona de delimitació de jaciment.



Vista Claper emmascarat per la vegetació.

## 10. Observacions

Vinagrella Sa Pleta  
Polígon 3 Parcel·la 698

Núm. de catàleg J.027  
Nivell de protecció A1

## 1. Nom i identificació del conjunt.

Id	Nom	Categoria	Subcategoria
J.027	Vinagrella Sa Pleta	Arqueologia	Prehistòric
Núm. Catàleg CIM	Núm. IMPP	Núm. Catàleg PGOU	Núm. Carta Arqueològica
LLU.027	No	J.027	24027
Nivell de protecció	Declaració BIC/BC	Propietat	Marc cronològic
Integral	No	Privat	Edat del Ferro
Anàlisi funcional tipològic	Ús original	Ús actual	
Cova artificial	Funerari	Estable abandonat	
Unitats associades	Conjunts associats		
J.022 (talaiot)			
Data catalogació	Autor	Data darrera revisió	Resp. Treball de camp
1989	Pons i altres	21-04-2011	Emili Garcia Amengual

## 2. Localització del conjunt

### 2.1. Entorn físic

Municipi	Població		
Llubí	Llubí		
Coordenades UTM ED50	Coordenades UTM ETRSM 89	Localització del conjunt	
X= 501018,08 Y=4395993,26 Z= 45	X= 500925 Y=4395789 Z=45	Situada a una garriga situada al costat dret del torrent de Vinagrella, a la finca de Vinagrella	
Polígon	Parcel·la	Identificació cadastral	Parcel·les afectades zona control i respecte arqueològic
3	698	07030A00300698	698

### 2.2. Entorn biogeogràfic

Vegetació	Recursos hídrics
Garriga ullastres mates. Boscs pins.	Torrent de Vinagrella a 120 m.

### 2.3. Anàlisi de visibilitat del conjunt

Des de l'entrada de la cova es divisaria la finca son Bernat i el torrent de Vinagrella.



Vinagrella Sa Pleta  
Polígon 3 Parcel·la 698

Núm. de catàleg  
Nivell de protecció

J.027  
A1

### 3. Documentació cartogràfica

#### 3.1. Justificació de delimitació i de la zona de control arqueològic

**Críteris de delimitació:**

-Críteri de Restes mur ciclopis més àrea de protecció 50 m entorn respecte visuals

**Delimitació:**

1) X=500944 Y=4395819; 2) X=500942 Y=4395769; 3) X=500899 Y=4395769; 4) X=500901 Y=4395813.

**Críteris de zona de control arqueològic:**

-Críteri vial.

-Críteri parcel·la.

-Críteri delimitadors físics.

**Zona control arqueològic:**

1) X=501234 Y=4395803; 2) X=500852 Y=4395629; 3) X=500760 Y=4395727; 4) X=501024 Y=4395944; 5) X=501124 Y=4395924.

Vinagrella Sa Pleta  
Polígon 3 Parcel·la 698

Núm. de catàleg  
Nivell de protecció

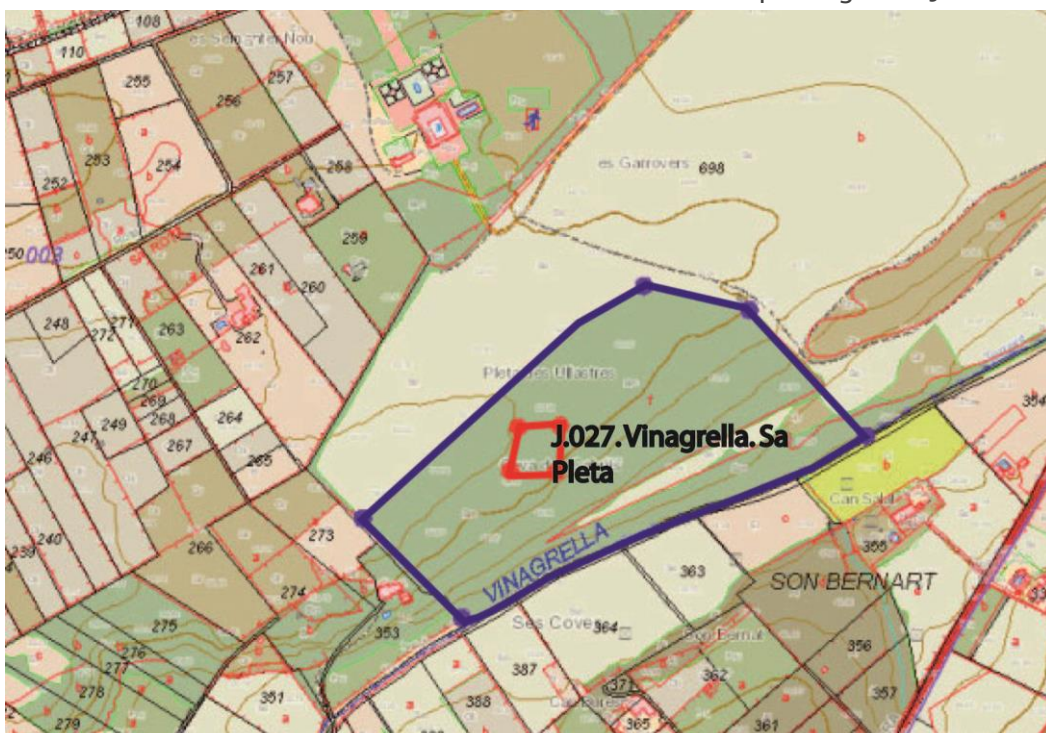
J.027  
A1

### 3.2 Documentació cartogràfica

#### Delimitació del jaciment i àrees de respecte i control arqueològic



Foto aèria amb delimitació en vermell i zona de control arqueològic del Jaciment J.027.



Mapa topogràfic cadastral amb delimitació en vermell, i zona de control arqueològic en blau del Jaciment J.027 Vinagrella Sa Pleta.

Vinagrella Sa Pleta  
 Polígon 3 Parcel·la 698

Núm. de catàleg J.027  
 Nivell de protecció A1

#### 4. Descripció del bé

##### 4.1. Descripció global

Dues cavitats, una artificial i una natural, les dues estan orientades al sud, situat al marge dret del torrent de Vinagrella.

##### 4.2. Descripció de les unitats que integren el bé

Nom: J.027.1

Descripció: Cova Artificial molt retocada en reutilitzar-se com a estable d'animals. Té una façana de 14 m de llargària, 8'50 m de profunditat i 3'50 m. d'alçada, oberta en dues cavitats dividides per una columna excavada en la roca, la part esquerra presenta una entrada d'1'20 m per 80 cm d'amplada, l'altra banda no presenta entrada per què ha estat tapiada. En el centre presenta un marge de factura recent que fa un 1 m de gruix i 1'10 m d'alçada. També cal indicar que al interior de la cova al centre s'observa una petita capada de moro a una altura d'1'70 m fa unes dimensions aproximades de 50 cm d'ample per 55 cm d'alçada.

Nom: J.027.2

Descripció: No hem pogut accedir per què estava coberta per una densa capa de vegetació. Segons la fitxa de delimitació és un petit abric natural de 1'50 m de profund per 4 m d'ample i 1'50 m d'altura. Es localitza a uns 20 m de la primera.

Vinagrella Sa Pleta  
Polígon 3 Parcel·la 698

Núm. de catàleg J.027  
Nivell de protecció A1

## 5. Grau de conservació del bé

### 5.1. Grau de conservació

Id Unitat	Altura màxima	Grau de conservació	Grau de conservació de la unitat
J.027.1	5 - 3 m.	4	4'50
J.027.2	No es pot valorar	No es pot valorar	No es pot valorar

Grau d'identificació de les estructures	Grau de conservació del conjunt
2 (2 estructures identificades)	3'25

### 5.2. Patologies.

Patologies en estructures	Patologies o defectes en murs
Patologies o defectes en cobertes	Elements que distorsionen
	Vegetació. Construcció moderna per condicionar-ho com estable.

### 5.3. Reformes i modificacions

#### 5.3.1. Reformes i modificacions en el conjunt patrimonial

Modificació	Data de la modificació	Restauració	Data de la restauració

#### 5.3.2. Reformes i modificacions en les unitats.

Id Unitat	Modificació	Data	Id Unitat	Modificació	Data

### 5.4. Riscs que afecten al grau de conservació

- Vegetació.
- S'ha emprat com a estable.
- Activitats Agrícoles.

Vinagrella Sa Pleta  
Polígon 3 Parcel·la 698

Núm. de catàleg  
Nivell de protecció

J.027  
A1

## 6. Potencialitat del conjunt i valors a protegir

### 6.1. Potencialitat com element patrimonial visitable

Monumentalitat del conjunt			
Altura màxima de les estructures	5		
Grau de conservació	4		
Superfície del conjunt	5	Mitjana de la monumentalitat	4,33
Grau de significació del bé			
HISTÒRICA			
Nivell d'informació històrica	2		
Nivell de valoració social	1		
ESTÈTICO-ARTÍSTICA			
Singularitat segons grup tipològic-formal	1		
Singularitat dins el grup tipològic	1		
Singularitat segons tècnica constructiva	0		
Singularitat en funció del material	0		
Altres particularitats	1	Mitjana de significació	2,25
Potencialitat educativa-informativa			
Valoració didàctica-formativa	0		
Valoració turística-divulgativa	0	Mitjana de potencialitat educativa-informativa	0,00
Accés			
Tipus d'accés	1		
Mitjà d'accés	2		
Adequació de l'accés	1		
Temps des de la via pública en vehicle	5		
Temps a peu des de la via pública	5	Mitjana de l'accés al conjunt	2,80
Condicionament del bé			
Condicionament i neteja	0		
Senyalització	0	Mitjana del condicionament	0,00
Interpretació del conjunt			
		Nivell d'interpretació	0,00
<b>VALOR MITJÀ DE POTENCIALITAT COM A ELEMENT PATRIMONIAL VISITABLE</b>		<b>1,56</b>	<b>38,55%</b>

Vinagrella Sa Pleta  
Polígon 3 Parcel·la 698

Núm. de catàleg J.027  
Nivell de protecció A1

## 6.1. Valors a protegir

Elements i valors a preservar del conjunt i de les unitats

Tipologia Cova artificial excavada en la roca, reutilitzacions posteriors.

## 7. Referències Bibliogràfiques

ALBERTÍ, J.; CARDELL, J.; ROSSELLÓ, R. (2001): "Història de Llubí de la Prehistòria a 1600" Cristòfol Rosselló Perelló editor. Llubí.

MASCARÓ PASARIUS, J. (1967): "Corpus de toponímia de Mallorca", vols V-VI.

PONS I HOMAR, G. (1999) "Anàlisi especial del poblament pretalaiòtic final i talaiòtic de Mallorca (S. XIX-VII a. C.)". Col La deixa, 2, Consell de Mallorca, Cultura i Patrimoni. Palma.

## 8. Règim de protecció i directrius d'intervenció

Classificació urbanística	Qualificació del sòl	Afeccions urbanístiques
Rústega	SRGIII	

### 8.1. Nivell de protecció

Nivell de protecció del conjunt	Nivell de protecció de les unitats	Elements destacats a preservar
Integral	Integral	

### 8.2. Directrius d'intervenció

#### Actuacions urgents derivades de l'estat de conservació actual del conjunt i les seves unitats

Id conjunt	Actuació	Id Unitat	Actuació	Actuacions Àrea respecte i de control
J.027	Neteja de vegetació.	J.027.1 J.027.2	Neteja de vegetació.	

#### Actuacions permeses

Id conjunt	Actuació	Id Unitat	Actuació	Actuacions Àrea respecte i de control
J.027	Activitats orientades en la recuperació i posada en valors del bé.	J.027.1 J.027.2	Activitats orientades en la recuperació i posada en valors del bé.	Totes aquelles permeses per la normativa amb control arqueològic.

#### Actuacions per a potenciar la visita pública

Id conjunt	Actuació	Id Unitat	Actuació	Actuacions Àrea respecte i de control
J.027	Neteja de vegetació i deixalles. Condicionament de la cova. Senyalització.	J.027.1 J.027.2	Neteja de vegetació i deixalles. Condicionament de la cova. Senyalització.	

Vinagrella Sa Pleta  
Polígon 3 Parcel·la 698

Núm. de catàleg  
Nivell de protecció

J.027  
A1

## 9. Documentació fotogràfica



Vista general entrada a la cova artificial.



Foto entrada vista des de l'interior de la cova.



Vista de la façana des de l'interior.



Vista del marge que divideix l'interior de la cova.



Vista general interior de la cova.



Detall d'una possible capada de moro.

Vinagrella Sa Pleta  
Polígon 3 Parcel·la 698

Núm. de catàleg  
Nivell de protecció

J.027  
A1



Vista de la Interior de la cova.



Vista detall del marge que divideix l'interior de la cova.

## 10. Observacions



Son Suau ses Cases  
Polígon 10 Parcel·la 16

Núm. de catàleg J.028  
Nivell de protecció A1

## 1. Nom i identificació del conjunt

Id	Nom	Categoria	Subcategoria
J.028	Son Suau ses Cases	Arqueologia	Prehistòric
Núm. Catàleg CIM	Núm. IMPP	Núm. Catàleg PGOU	Núm. Carta Arqueològica
LLU.028	No	J.028	24028
Nivell de protecció	Declaració BIC/BC	Propietat	Marc cronològic
Integral	No	Privat	Edat del Ferro
Anàlisi funcional tipològic	Ús original	Ús actual	
Talaiot amortitzat dins una era Pedrera	Cerimonial ritual	Era	
Unitats associades	Conjunts associats		
AC.202 (habitatge)			
Data catalogació	Autor	Data darrera revisió	Resp. Treball de camp
1989	Pons i altres	18-04-2011	Emili Garcia Amengual

## 2. Localització del conjunt.

### 2.1. Entorn Físic

Municipi	Població		
Llubí	Llubí		
Coordenades UTM ED50	Coordenades UTM ETRSM 89	Localització del conjunt	
X= 503967,06 Y=4394181,09 Z=150	X= 503873 Y=4393975,92 Z=150	Situat a la cim d'un turó, a la finca de Son Suau	
Polígon	Parcel·la	Identificació cadastral	Parcel·les afectades zona control i respecte arqueològic
10	16	07030A01000016	16

### 2.2. Entorn biogeogràfic

Vegetació	Recursos hídrics
Garriga ullastreres mates. Zona de conreu.	Xarxa Torrent de Vinagrella a 200 m.

### 2.3. Anàlisi de visibilitat del conjunt

Des del jaciment es divisaria els jaciments de Sa Verdera, Son Terrassa, Son Perot Alomar. Gran part del terme municipal de Llubí, es divisa la serra de Tramuntana.

Son Suau ses Cases  
Polígon 10 Parcel·la 16

Núm. de catàleg  
Nivell de protecció

J.028  
A1

### 3. Documentació cartogràfica

#### 3.1. Justificació de delimitació i de la zona de control arqueològic

**Críteris de delimitació:**

-Críteri de restes mur ciclopis i pedreres més àrea de protecció 50 m entorn respecte visuals.

**Delimitació:**

1) X=504008 Y=4394018; 2) X=503910 Y=4393930 3) X=503857 Y=4393962; 4) X=503870 Y=4393984; 5) X=503871 Y=4393996; 6) X=503959 Y=4394060.

**Críteris de zona de control arqueològic:**

-Críteri vial.

-Críteri parcel·la.

-Críteri delimitadors físics.

**Zona control arqueològic:**

1) X=504073 Y=4393990; 2) X=504010 Y=4394015; 3) X=503840 Y=4393878; 4) X=503787 Y=4393931; 5) X=503853 Y=4393966 ; 6) X=503861 Y=4394007; 7) X=503891 Y=4394038; 8) X=503991 Y=4394079; 9) X=503886 Y=4394075; 10) X=503935 Y=4394107.

Son Suau ses Cases  
Polígon 10 Parcel·la 16

Núm. de catàleg  
Nivell de protecció

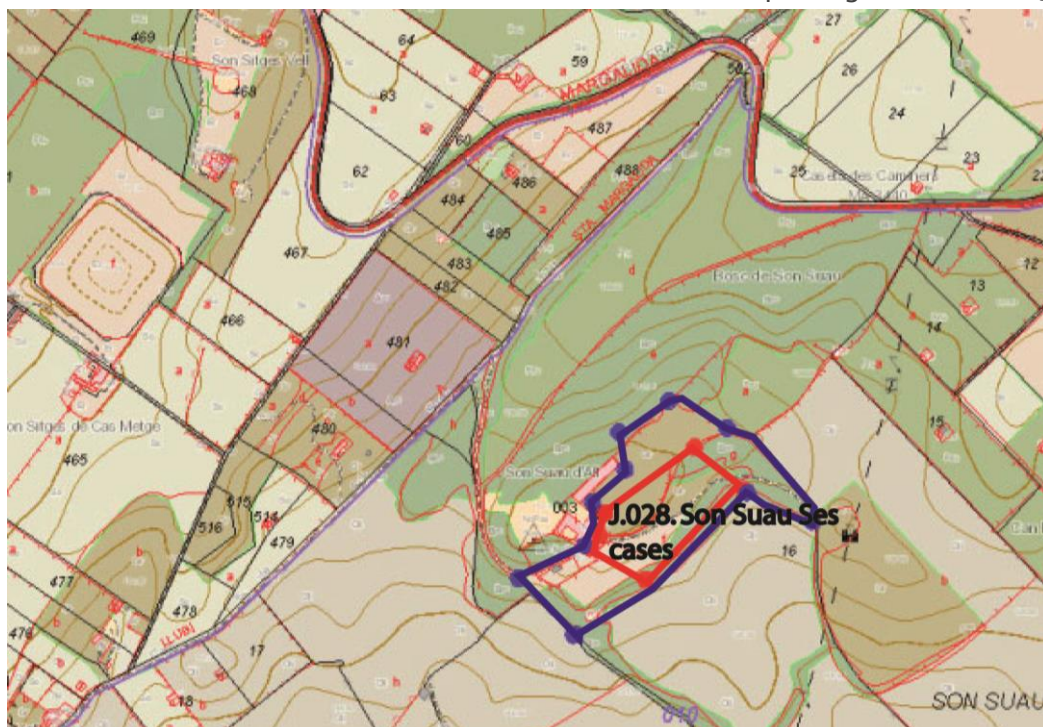
J.028  
A1

### 3.2 Documentació cartogràfica

#### Delimitació del jaciment i àrees de respecte i control arqueològic



Foto aèria amb delimitació en vermell i zona de control arqueològic en blau del Jaciment J.028.



Mapa topogràfic cadastral amb delimitació en vermell, i zona de control arqueològic en blau del Jaciment J.028 Son Suau ses cases.

Son Suau ses Cases  
Polígon 10 Parcel·la 16

Núm. de catàleg J.028  
Nivell de protecció A1

#### 4. Descripció del bé

##### 4.1. Descripció global

Jaciment prehistòric situat al cim d'un turo a la finca de Son Suau. S'observa un mur de blocs ciclopis integrats a una era situada al costat de les cases. A uns 35 m hi ha un aflorament de roca calcària, es tractaria d'una pedrera, en la qual hi ha empremtes d'extracció i que es podria tractar d'una pedrera prehistòrica. Per altra banda, a uns 50 metres de l'era es divisa restes d'una filada de blocs de mitjanes i grans dimensions inserida a un marge, que podrien ser restes d'una estructura prehistòrica existent, segons la fitxa de delimitació seria un talaiot circular. Finalment duran la nostra visita no vàrem observar ceràmica en superfície, però cal indicar que quan varen fer la delimitació del jaciment en l'any 2001 si que n'apreciaren.

##### 4.2. Descripció de les unitats que integren el bé

Nom: J.028.1

Descripció: Mur de blocs ciclopis integrada a una era, possiblement siguin restes d'un talaiot o estructura de planta circular. Fa uns 10 m de llarg (en circumferència) per 1 m d'alçada. Als costats sud i sud-oest es distingeixen diversos megàlits reaprofitats.

X= 503873 Y=4393975,92 Z=150.

Nom: J.028.2

Descripció: Afloraments de roca calcària, situat a uns 30 m de l'era. Es tracta d'una pedrera, en la qual hi ha empremtes d'extracció blocs extrems i a mig extreure. Aquesta fa una llargària d'uns 20 m i una altura d'uns 2 m.

X=503894 Y=4393986 Z=150 m.

Nom: J.028.3

Descripció: Restes d'una filada de blocs de mitjanes i grans dimensions que formarien part d'un talaiot de planta circular. 60 cm d'alçada per 12 m de llargària.

Son Suau ses Cases  
Polígon 10 Parcel·la 16

Núm. de catàleg J.028  
Nivell de protecció A1

## 5. Grau de conservació del bé

### 5.1. Grau de conservació

Id Unitat	Altura màxima	Grau de conservació	Grau de conservació de la unitat
J.028.1	3 - 1 m.	1	2
J.028.2	5 - 2 m.	2	3'50
J.028.3	2 - 0'60 m.	1	1'50

Grau d'identificació de les estructures	Grau de conservació del conjunt
2 (3 estructures identificades)	2'25

### 5.2. Patologies

Patologies en estructures	Patologies o defectes en murs
Patologies o defectes en cobertes	Elements que distorsionen
	Vegetació. Construccions modernes.

### 5.3. Reformes i modificacions

#### 5.3.1. Reformes i modificacions en el conjunt patrimonial

Modificació	Data de la modificació	Restauració	Data de la restauració

#### 5.3.2. Reformes i modificacions en les unitats

Id Unitat	Modificació	Data	Id Unitat	Modificació	Data

### 5.4. Riscs que afecten al grau de conservació

-Vegetació.  
-Activitat Agrícoles.  
-Construccions contemporànies i modernes.

Son Suau ses Cases  
Polígon 10 Parcel·la 16

Núm. de catàleg  
Nivell de protecció

J.028  
A1

## 6. Potencialitat del conjunt i valors a protegir

### 6.1. Potencialitat com element patrimonial visible

Monumentalitat del conjunt			
Altura màxima de les estructures	5		
Grau de conservació	2		
Superfície del conjunt	5	Mitjana de la monumentalitat	4,00
Grau de significació del bé			
HISTÒRICA			
Nivell d'informació històrica	2		
Nivell de valoració social	1		
ESTÈTICO-ARTÍSTICA			
Singularitat segons grup tipològic-formal	0		
Singularitat dins el grup tipològic	0		
Singularitat segons tècnica constructiva	0		
Singularitat en funció del material	0		
Altres particularitats	0	Mitjana de significació	0,75
Potencialitat educativa-informativa			
Valoració didàctica-formativa	0		
Valoració turística-divulgativa	0	Mitjana de potencialitat educativa-informativa	0,00
Accés			
Tipus d'accés	4		
Mitjà d'accés	4		
Adequació de l'accés	3		
Temps des de la via pública en vehicle	5		
Temps a peu des de la via pública	5	Mitjana de l'accés al conjunt	4,20
Condicionament del bé			
Condicionament i neteja	0		
Senyalització	0	Mitjana del condicionament	0,00
Interpretació del conjunt			
		Nivell d'interpretació	0,00
<b>VALOR MITJÀ DE POTENCIALITAT COM A ELEMENT PATRIMONIAL VISITABLE</b>		<b>1,51</b>	<b>42,50%</b>

Son Suau ses Cases  
Polígon 10 Parcel·la 16

Núm. de catàleg J.028  
Nivell de protecció A1

### 6.1. Valors a protegir

Elements i valors a preservar del conjunt i de les unitats

Visuals del jaciment.  
Pedrera prehistòrica.  
Possibles estructures en el subsol.  
Estructures prehistòriques.

### 7. Referències bibliogràfiques

ALBERTÍ, J.; CARDELL, J.; ROSSELLÓ, R. (2001): "Història de Llubí de la Prehistòria a 1600" Cristòfol Rosselló Perelló editor. Llubí.  
MASCARÓ PASARIUS, J. (1967): "Corpus de toponímia de Mallorca", vols V-VI.  
PONS I HOMAR, G. (1999) "Anàlisi especial del poblament pretalaiòtic final i talaiòtic de Mallorca (S. XIX-VII a. C.)". Col La deixa, 2, Consell de Mallorca, Cultura i Patrimoni. Palma.

Son Suau ses Cases  
Polígon 10 Parcel·la 16

Núm. de catàleg J.028  
Nivell de protecció A1

## 8. Règim de protecció i directrius d'intervenció

Classificació urbanística	Qualificació del sòl	Afeccions urbanístiques
Rústega	SRGI / AANP	

### 8.1. Nivell de protecció

Nivell de protecció del conjunt	Nivell de protecció de les unitats	Elements destacats a preservar
Integral	Integral	Estructures i Pedreres prehistòriques

### 8.2. Directrius d'intervenció

#### Actuacions urgents derivades de l'estat de conservació actual del conjunt i les seves unitats

Id conjunt	Actuació	Id Unitat	Actuació	Actuacions Àrea respecte i de control
J.028	Neteja de vegetació.	J.028.1 J.028.2 J.028.3	Neteja de vegetació.	

#### Actuacions permeses

Id conjunt	Actuació	Id Unitat	Actuació	Actuacions Àrea respecte i de control
J.028	Activitats orientades en la recuperació i posada en valors del bé.	J.028.1 J.028.2 J.028.3	Activitats orientades en la recuperació i posada en valors del bé.	Totes aquelles permeses per la normativa amb control arqueològic.

#### Actuacions per a potenciar la visita pública

Id conjunt	Actuació	Id Unitat	Actuació	Actuacions Àrea respecte i de control
J.028	Neteja de vegetació realització de sondejos per determinar presència d'estructures. Delimitació estructures. Estudi de les pedreres.	J.028.1 J.028.2 J.028.3	Neteja de vegetació realització de sondejos per determinar presència d'estructures. Delimitació estructures. Estudi de les pedreres.	Neteja de vegetació realització de sondejos per determinar presència d'estructures.



Son Suau ses Cases  
 Polígon 10 Parcel·la 16

Núm. de catàleg  
 Nivell de protecció

J.028  
 A1

## 9. Documentació fotogràfica



Vista de l'estructura J.028.1 Talaiot circular.



Vista de l'estructura J.028.1 Talaiot circular.  
 aprofitat com era.



Marge adossat a l'era.



Megàlit reaprofitat a l'era..



Vista de la pedrera des de les cases.




Vista detall de la pedrera, amb empremtes  
 d'extracció.

Son Suau ses Cases  
Polígon 10 Parcel·la 16

Núm. de catàleg  
Nivell de protecció

J.028  
A1



Restes de una filada d'un possible talaiot inserit a un marge.



Blocs inserits a un marge.

## 10. Observacions

Sa Verdera  
Polígon 4 Parcel·les 28, 29, 56, 57, 68

Núm. de catàleg J.029  
Nivell de protecció A1

## 1. Nom i identificació del conjunt

Id	Nom	Categoria	Subcategoria
J.029	Sa Verdera	Arqueologia	Prehistòric
Núm. Catàleg CIM	Núm. IMPP	Núm. Catàleg PGOU	Núm. Carta Arqueològica
LLU-029	No	J.029	24029
Nivell de protecció	Declaració BIC/BC	Propietat	Marc cronològic
Integral	No	Privat	Edat del Ferro.
Anàlisi funcional tipològic	Ús original	Ús actual	
Ceràmica en superfície, Pedrera prehistòrica. Mur de pedres ciclopies inserit en un marge	Habitat? Pedrera prehistòrica	Garriga, camp de cultiu	
Unitats associades	Conjunts associats		
AC.149 (habitatge); EH.017 (escut)			
Data catalogació	Autor	Data darrera revisió	Resp. Treball de camp
1989	Pons i altres	20-04-2011	Emili Garcia Amengual

## 2. Localització del conjunt

### 2.1. Entorn físic

Municipi	Població		
Llubí	Llubí		
Coordenades UTM ED50	Coordenades UTM ETRSM 89	Localització del conjunt	
X= 504192,06 Y=4395135,35 Z= 125	X= 504098 Y=4394930,17 Z=125	Situat a la cim d'un turó, a la finca de Sa Verdera	
Polígon	Parcel·la	Identificació cadastral	Parcel·les afectades zona control i respecte arqueològic
4	28 29 56 57 68	07030A00400028 07030A00400029 07030A00400056 07030A00400057 07030A00400068	28 29 56 57 67 68 603

### 2.2. Entorn biogeogràfic

Vegetació	Recursos hídrics
Garriga ullastres mates.	Xarxa torrent Vinagrella a 75 m.

Sa Verdera  
Polígon 4 Parcel·les 28, 29, 56, 57, 68

Núm. de catàleg J.029  
Nivell de protecció A1

### 2.3. Anàlisi de visibilitat del conjunt

Des del jaciment es divisaria els jaciments de Son Suau, Son Terrassa, Sa Verdereta, Son Tovell. Gran part del terme municipal de Llubí, es divisa la serra de Tramuntana.

## 3. Documentació cartogràfica

### 3.1. Justificació de delimitació i de la zona de control arqueològic

#### Criteris de delimitació:

– Criteri de concentració ceràmica. Restes mur ciclopis i pedreres més àrea de protecció 50 m entorn respecte visuals.

#### Delimitació:

1) X=504319 Y=4395131; 2) X=504192 Y=4394892; 3) X=504038 Y=4394644; 4) X=503997 Y=4394628 5) X=503966 Y=4394653; 6) X=503986 Y=4394712; 7) X=503956 Y=4394760; 8) X=504040 Y=4394968; 9) X=504110 Y=4395103; 10) X=504312 Y=4395217.

#### Criteris de zona de control arqueològic:

–Criteri vial.

–Criteri parcel·la.

–Criteri delimitadors físics.

#### Zona control arqueològic:

1) X=504396 Y=4395063; 2) X=504237 Y=4394828; 3) X=504110 Y=4395190  
4) X=504038 Y=4394644; 5) X=503997 Y=4394628; 6) X=503966 Y=4394653; 7) X=503986 Y=4394712; 8) X=503956 Y=4394760; 9) X=503901 Y=4394892; 10) X=503955 Y=4394921; 11) X=503951 Y=4394976; 12) X=504110 Y=4395103; 13) X=504312 Y=4395217; 14) X=504319 Y=4395131.

Sa Verdera  
Polígon 4 Parcel·les 28, 29, 56, 57, 68

Núm. de catàleg J.029  
Nivell de protecció A1

### 3.2 Documentació cartogràfica

#### Delimitació del jaciment i àrees de respecte i control arqueològic

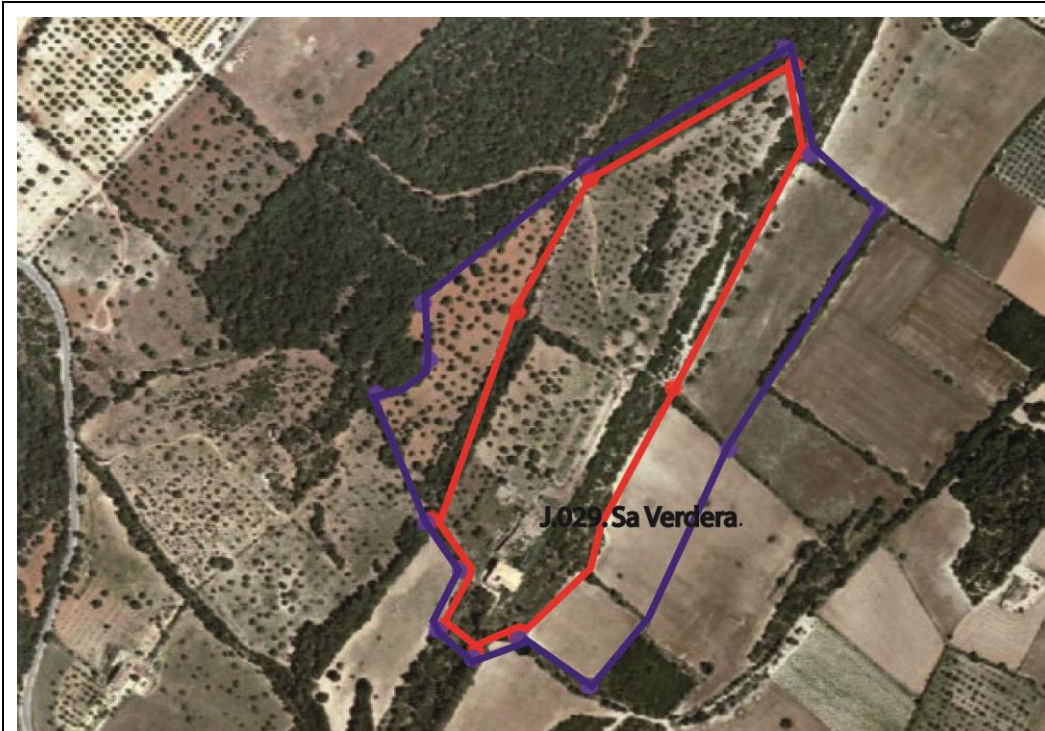
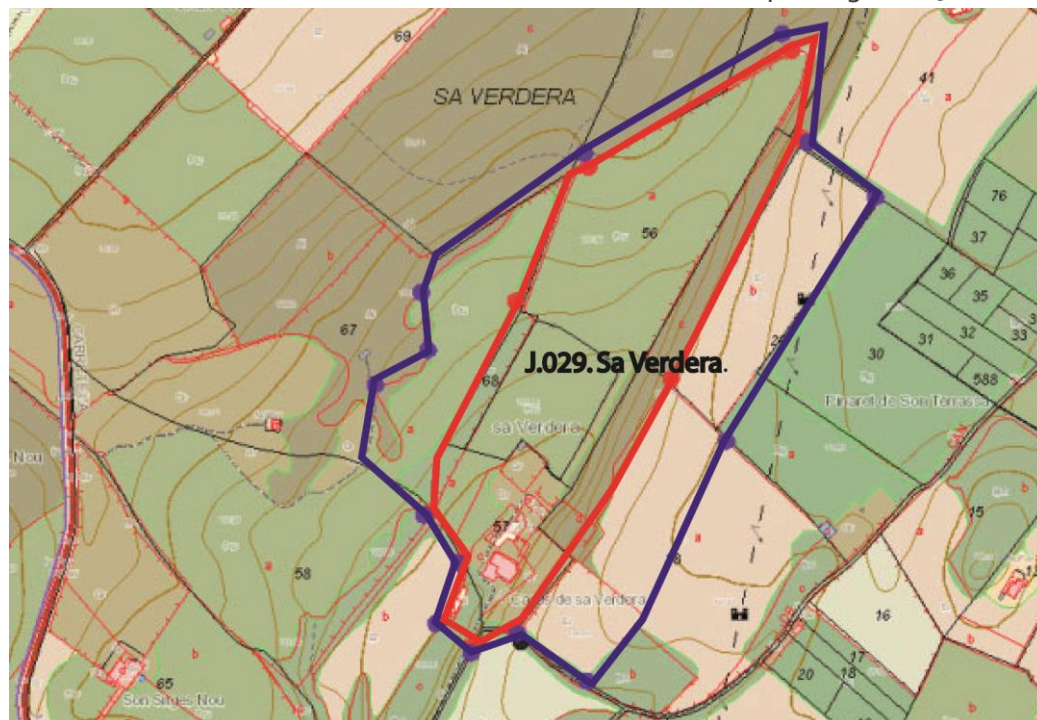


Foto aèria amb delimitació en vermell i zona de control arqueològic del Jaciment J.029.



Mapa topogràfic cadastral amb delimitació en vermell, i zona de control arqueològic en blau del Jaciment J.029 Sa Verdera.

Sa Verdera  
 Polígon 4 Parcel·les 28, 29, 56, 57, 68

Núm. de catàleg J.029  
 Nivell de protecció A1

#### 4. Descripció del bé

##### 4.1. Descripció global

Jaciment prehistòric situat al cim d'un turo a la finca de Sa Verdera. S'observa un mur de blocs ciclopis integrats a un marge. A les parcel·les 56, 57 i 68 hi ha presència de ceràmica Romana, púnica i en menor mesura de talaiòtica, a la tanca 57 no vàrem apreciar ceràmica perquè estava sembrat de pastura, en el catàleg de delimitació en varen localitzar. Es documenten alguns blocs de grans i mitjanes dimensions solts agrupats en clapers. Per altra banda a les parcel·les 28 i 29 hi ha un afloraments de roca calcària, es tractaria d'una pedrera, en la qual hi ha empremtes d'extracció blocs extrets i a mig extreure.

La pedrera esta recollida al Pla director sectorial de pedreres de les Illes Balears com pedrera d'interès arqueològic. (decret 61/1999 de 28 de maig de 1999, publicat BOCAIB núm. 73 Ext. de 05 de juny de 1999 ( annex 7 número 6).

##### 4.2. Descripció de les unitats que integren el bé

Nom: J.029.1

Descripció: Mur de blocs ciclopis integrats a un marge, fa 5 m de llarg per 1'80 m d'alçada. Cobert per una densa capa de vegetació. Situat a les coordenades X=504012 Y=4394641 Z= 120.

Nom: J.029.2

Descripció: Afloraments de roca calcària, situat en un desnivell que hi ha entre la parcel·la 56 i les 28 i 29. Es tracta d'una pedrera, en la qual hi ha empremtes d'extracció blocs extrets i a mig extreure. A questa fa una llargària d'uns 80 m i una altura d'uns 5 m.

X=504245 Y=4395038 Z=108 m.

Aquesta pedrera Aquesta pedrera esta recollida al Pla director sectorial de pedreres de les Illes Balears. Recollit en el núm. 6 de l'annex 7 (BOCAIB núm. 73 Ext. de 05 de juny de 1999.

Sa Verdera  
Polígon 4 Parcel·les 28, 29, 56, 57, 68

Núm. de catàleg J.029  
Nivell de protecció A1

## 5. Grau de conservació del bé.

### 5.1. Grau de conservació

Id Unitat	Altura màxima	Grau de conservació	Grau de conservació de la unitat
J.029.1	4 - 1'80 m.	2	3
J.029.2	5 - 5 m.	2	4

Grau d'identificació de les estructures	Grau de conservació del conjunt
2 (2 estructura identificada)	2'75

### 5.2. Patologies

Patologies en estructures	Patologies o defectes en murs
Patologies o defectes en cobertes	Elements que distorsionen Vegetació. Construccions modernes.

### 5.3. Reformes i modificacions

#### 5.3.1. Reformes i modificacions en el conjunt patrimonial

Modificació	Data de la modificació	Restauració	Data de la restauració

#### 5.3.2. Reformes i modificacions en les unitats

Id Unitat	Modificació	Data	Id Unitat	Modificació	Data

### 5.4. Riscs que afecten al grau de conservació

- Vegetació.
- Activitat Agrícoles.
- Construccions contemporànies i modernes.

Sa Verdera  
Polígon 4 Parcel·les 28, 29, 56, 57, 68

Núm. de catàleg  
Nivell de protecció

J.029  
A1

## 6. Potencialitat del conjunt i valors a protegir

### 6.1. Potencialitat com element patrimonial visible

Monumentalitat del conjunt			
Altura màxima de les estructures	5		
Grau de conservació	2		
Superfície del conjunt	5	Mitjana de la monumentalitat	4,00
Grau de significació del bé			
HISTÒRICA			
Nivell d'informació històrica	2		
Nivell de valoració social	1		
ESTÈTICO-ARTÍSTICA			
Singularitat segons grup tipològic-formal	1		
Singularitat dins el grup tipològic	1		
Singularitat segons tècnica constructiva	0		
Singularitat en funció del material	0		
Altres particularitats	1	Mitjana de significació	2,25
Potencialitat educativa-informativa			
Valoració didàctica-formativa	0		
Valoració turística-divulgativa	0	Mitjana de potencialitat educativa-informativa	0,00
Accés			
Tipus d'accés	4		
Mitjà d'accés	4		
Adequació de l'accés	3		
Temps des de la via pública en vehicle	5		
Temps a peu des de la via pública	5	Mitjana de l'accés al conjunt	4,20
Condicionament del bé			
Condicionament i neteja	0		
Senyalització	0	Mitjana del condicionament	0,00
Interpretació del conjunt			
		Nivell d'interpretació	0,00
<b>VALOR MITJÀ DE POTENCIALITAT COM A ELEMENT PATRIMONIAL VISITABLE</b>		<b>1,79</b>	<b>49,53%</b>



Sa Verdera  
Polígon 4 Parcel·les 28, 29, 56, 57, 68

Núm. de catàleg J.029  
Nivell de protecció A1

## 6.1. Valors a protegir

Elements i valors a preservar del conjunt i de les unitats

Estructura prehistòrica.  
Pedrera prehistòrica.  
Possibles estructures en el subsol.

## 7. Referències bibliogràfiques

ALBERTÍ, J.; CARDELL, J.; ROSSELLÓ, R. (2001): "Història de Llubí de la Prehistòria a 1600" Cristòfol Rosselló Perelló editor. Llubí.  
MASCARÓ PASARIUS, J. (1967): "Corpus de toponímia de Mallorca", vols V-VI.  
PONS I HOMAR, G. (1999) "Anàlisi especial del poblament pretalaiòtic final i talaiòtic de Mallorca (S. XIX-VII a. C.)". Col La deixa, 2, Consell de Mallorca, Cultura i Patrimoni. Palma.

Sa Verdera  
Polígon 4 Parcel·les 28, 29, 56, 57, 68

Núm. de catàleg J.029  
Nivell de protecció A1

## 8. Règim de protecció i directrius d'intervenció

Classificació urbanística	Qualificació del sòl	Afeccions urbanístiques
Rústega	AANP / SRGI	

### 8.1. Nivell de protecció

Nivell de protecció del conjunt	Nivell de protecció de les unitats	Elements destacats a preservar
Integral	Integral	Pedres prehistòriques Estructura prehistòrica

### 8.2. Directrius d'intervenció

#### Actuacions urgents derivades de l'estat de conservació actual del conjunt i les seves unitats

Id conjunt	Actuació	Id Unitat	Actuació	Actuacions Àrea respecte i de control
J.029	Neteja de vegetació.	J.029.1 J.029.2	Neteja de vegetació.	

#### Actuacions permeses

Id conjunt	Actuació	Id Unitat	Actuació	Actuacions Àrea respecte i de control
J.029	Activitats orientades en la recuperació i posada en valors del bé.	J.029.1 J.029.2	Activitats orientades en la recuperació i posada en valors del bé.	Totes aquelles permeses per la normativa amb control arqueològic.

#### Actuacions per a potenciar la visita pública

Id conjunt	Actuació	Id Unitat	Actuació	Actuacions Àrea respecte i de control
J.029	Neteja de vegetació realització de sondejos per determinar presència d'estructures.	J.029.1 J.029.2	Neteja de vegetació realització de sondejos per determinar presència d'estructures. Delimitació estructura J.029.1. Estudi de les pedres.	

Sa Verdera  
Polígon 4 Parcel·les 28, 29, 56, 57, 68

Núm. de catàleg J.029  
Nivell de protecció A1

## 9. Documentació fotogràfica



Vista de la estructura J.029.



Claper amb blocs de mitjanes i grans dimensions.



Vista general de la pedrera.



Vista de la pedrera.



Vista de ceràmica en superfície.



Vista ceràmica en superfície.

Sa Verdera  
Polígon 4 Parcel·les 28, 29, 56, 57, 68

Núm. de catàleg  
Nivell de protecció

J.029  
A1



Vista general des del jaciment.



Vista general d'una de les tanques on segons Oliver hi eren.

## 10. Observacions

Son Llopart  
Polígon 6 Parcel·les 125, 126, 269, 270

Núm. de catàleg J.030  
Nivell de protecció A1

## 1. Nom i identificació del conjunt

Id	Nom	Categoria	Subcategoria
J.030	Son Llopart	Arqueologia	Prehistòric
Núm. Catàleg CIM	Núm. IMPP	Núm. Catàleg PGOU	Núm. Carta Arqueològica
LLU-030	No	J.030	24030
Nivell de protecció	Declaració BIC/BC	Propietat	Marc cronològic
Integral	No	Privat	Edat del Ferro
Anàlisi funcional tipològic	Ús original	Ús actual	
Ceràmica en superfície	Habitat?	Garriga, bosc	
Unitats associades	Conjunts associats		
J.012 (cova); ER.018 (era); AC.173 (habitatge)			
Data catalogació	Autor	Data darrera revisió	Resp. Treball de camp
1989	Pons i altres	21-06-2011	Emili Garcia Amengual

## 2. Localització del conjunt

### 2.1. Entorn físic

Municipi	Població		
Llubí	Llubí		
Coordenades UTM ED50	Coordenades UTM ETRSM 89	Localització del conjunt	
X= 504249,52 Y=4394758,64 Z= 110	X= 503849 Y=4392410 Z=110	Situat a la cim d'un turó, a la finca de Son Llopart.	
Polígon	Parcel·la	Identificació cadastral	Parcel·les afectades zona control i respecte arqueològic
6	125 126 269 270	07030A00600125 07030A00600126 07030A00600269 07030A00600270	125 126 269 270 271

### 2.2. Entorn biogeogràfic

Vegetació	Recursos hídrics
Garriga ullastres mates. Pinar.	Síquia d'en Coc a 675.

### 2.3. Anàlisi de visibilitat del conjunt

Des del jaciment es divisaria els jaciments de Son Perot Alomar, Son Prim Son Mas, Can Carreras, Son Matet. Gran part del terme municipal de Maria de la Salut.

Son Llopart  
Polígon 6 Parcel·les 125, 126, 269, 270

Núm. de catàleg J.030  
Nivell de protecció A1

### 3. Documentació cartogràfica

#### 3.1. Justificació de delimitació i de la zona de control arqueològic

**Críteris de delimitació:**

-Críteri de concentració ceràmica.

**Delimitació:**

1) X=503969 Y=4392520; 2) X=503962 Y=4392482; 3) X=503941 Y=4392285; 4) X=503896 Y=4392166 5) X=503851 Y=4392137; 6) X=503801 Y=4392130; 7) X=503771 Y=4392178;8) X=503802 Y=4392250; 9) X=503817 Y=4392301; 10) X=503797 Y=4392350; 11) X=503817 Y=4392410; 12) X=503843 Y=4392516; 13) X=503861 Y=4392573.

**Críteris de zona de control arqueològic:**

-Críteri vial.

-Críteri parcel·la.

-Críteri delimitadors físics.

**Zona control arqueològic:**

1) X=504011 Y=4392533; 2) X=504007 Y=4392503 3) X=503970 Y=4392351; 4) X=503977 Y=4392240; 5) X=503883 Y=4392078; 6) X=503761 Y=4392037; 7) X=503690 Y=4392049; 8) X=503734 Y=4392269; 9) X=503760 Y=4392614.

Son Llopart  
Polígon 6 Parcel·les 125, 126, 269, 270

Núm. de catàleg  
Nivell de protecció

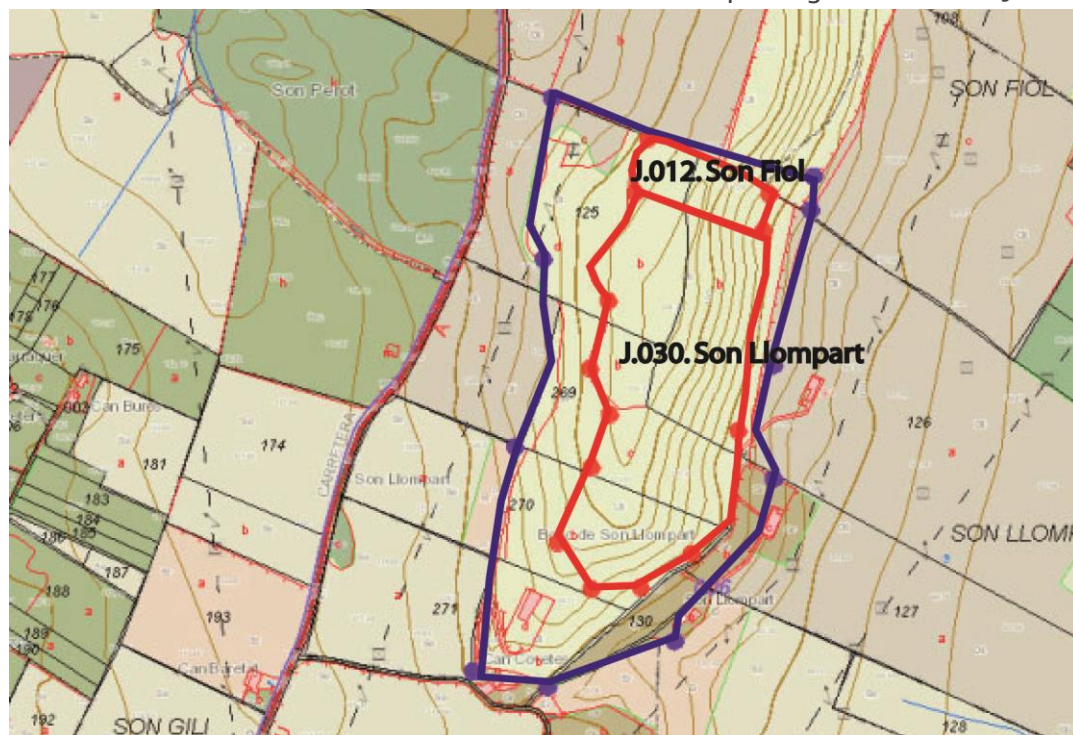
J.030  
A1

### 3.2 Documentació cartogràfica

Delimitació del jaciment i àrees de respecte i control arqueològic.



Foto aèria amb delimitació en vermell i zona control arqueològic en blau del Jaciment J.030.



Mapa topogràfic cadastral amb delimitació en vermell i zona control arqueològic en blau dels Jaciments J.012 Son Fiol i J.030 Son Llopart.

Son Llopart  
Polígon 6 Parcel·les 125, 126, 269, 270

Núm. de catàleg J.030  
Nivell de protecció A1

#### 4. Descripció del bé

##### 4.1. Descripció global

Jaciment prehistòric situat al cim d'un turo, no es documenten estructures en superfície, hi ha presència abundant de ceràmica Romana, , púnica i en menor mesura de ceràmica talaiòtica, es documenten alguns blocs de grans i mitjanes dimensions solts, o agrupats en clapers. A més a més es documenten afloraments de roca calcària en empremtes de retocs, podria ser d'extracció de blocs, però no és clar.

##### 4.2. Descripció de les unitats que integren el bé

Nom:

Descripció:



Son Llopart  
Polígon 6 Parcel·les 125, 126, 269, 270

Núm. de catàleg J.030  
Nivell de protecció A1

## 5. Grau de conservació del bé

### 5.1. Grau de conservació

Id Unitat	Altura màxima	Grau de conservació	Grau de conservació de la unitat
J.030	0	1	0'5

Grau d'identificació de les estructures	Grau de conservació del conjunt
0 (0 estructures identificades)	0'25

### 5.2. Patologies

Patologies en estructures	Patologies o defectes en murs
Patologies o defectes en cobertes	Elements que distorsionen Vegetació.

### 5.3. Reformes i modificacions

#### 5.3.1. Reformes i modificacions en el conjunt patrimonial

Modificació	Data de la modificació	Restauració	Data de la restauració

#### 5.3.2. Reformes i modificacions en les unitats

Id Unitat	Modificació	Data	Id Unitat	Modificació	Data

### 5.4. Riscs que afecten al grau de conservació

-Vegetació.  
-Activitats agrícoles.

Son Llopart  
Polígon 6 Parcel·les 125, 126, 269, 270

Núm. de catàleg  
Nivell de protecció

J.030  
A1

## 6. Potencialitat del conjunt i valors a protegir

### 6.1. Potencialitat com element patrimonial visible

Monumentalitat del conjunt			
Altura màxima de les estructures	0		
Grau de conservació	1		
Superfície del conjunt	5	Mitjana de la monumentalitat	2,00
Grau de significació del bé			
HISTÒRICA			
Nivell d'informació històrica	2		
Nivell de valoració social	1		
ESTÈTICO-ARTÍSTICA			
Singularitat segons grup tipològic-formal	0		
Singularitat dins el grup tipològic	0		
Singularitat segons tècnica constructiva	0		
Singularitat en funció del material	0		
Altres particularitats	0	Mitjana de significació	0,75
Potencialitat educativa-informativa			
Valoració didàctica-formativa	0		
Valoració turística-divulgativa	0	Mitjana de potencialitat educativa-informativa	0,00
Accés			
Tipus d'accés	2		
Mitjà d'accés	2		
Adequació de l'accés	1		
Temps des de la via pública en vehicle	5		
Temps a peu des de la via pública	5	Mitjana de l'accés al conjunt	3,00
Condicionament del bé			
Condicionament i neteja	0		
Senyalització	0	Mitjana del condicionament	0,00
Interpretació del conjunt			
		Nivell d'interpretació	0,00
<b>VALOR MITJÀ DE POTENCIALITAT COM A ELEMENT PATRIMONIAL VISITABLE</b>		<b>0,95</b>	<b>27,18%</b>

Son Llopart  
Polígon 6 Parcel·les 125, 126, 269, 270

Núm. de catàleg J.030  
Nivell de protecció A1

## 6.1. Valors a protegir

Elements i valors a preservar del conjunt i de les unitats

Visuals del jaciment. Possibles estructures al subsol.

## 7. Referències bibliogràfiques

ALBERTÍ, J.; CARDELL, J.; ROSSELLÓ, R. (2001): "Història de Llubí de la Prehistòria a 1600" Cristòfol Rosselló Perelló editor. Llubí.

MASCARÓ PASARIUS, J. (1967): "Corpus de toponímia de Mallorca", vols V-VI.

PONS I HOMAR, G. (1999) "Anàlisi especial del poblament pretalaiòtic final i talaiòtic de Mallorca (S. XIX-VII a. C.)". Col La deixa, 2, Consell de Mallorca, Cultura i Patrimoni. Palma.

## 8. Règim de protecció i directrius d'intervenció

Classificació urbanística Rústega	Qualificació del sòl AANP	Afeccions urbanístiques
--------------------------------------	------------------------------	-------------------------

### 8.1. Nivell de protecció

Nivell de protecció del conjunt Integral	Nivell de protecció de les unitats Integral	Elements destacats a preservar
---	--	--------------------------------

### 8.2. Directrius d'intervenció

#### Actuacions urgents derivades de l'estat de conservació actual del conjunt i les seves unitats

Id conjunt	Actuació	Id Unitat	Actuació	Actuacions Àrea respecte i de control
J.030	Neteja de vegetació.	J.030	Neteja de vegetació.	Neteja de vegetació.

#### Actuacions permeses

Id conjunt	Actuació	Id Unitat	Actuació	Actuacions Àrea respecte i de control
J.030	Activitats orientades en la recuperació i posada en valors del bé.	J.030	Activitats orientades en la recuperació i posada en valors del bé.	Totes aquelles permeses per la normativa amb control arqueològic.

#### Actuacions per a potenciar la visita pública

Id conjunt	Actuació	Id Unitat	Actuació	Actuacions Àrea respecte i de control
J.030	Neteja de vegetació realització de cates.	J.030	Neteja de vegetació realització de cates.	Neteja de vegetació.

Arqueologia

Son Llopart  
Polígon 6 Parcel·les 125, 126, 269, 270

Núm. de catàleg J.030  
Nivell de protecció A1

## 9. Documentació fotogràfica



Vista material ceràmic.




Foto material ceràmic.



Vista general de la zona.



Foto material ceràmic.



Vista aflorament de roca calcària amb retocs.



vista des de el jaciment.

Son Llopart  
Polígon 6 Parcel·les 125, 126, 269, 270

Núm. de catàleg  
Nivell de protecció

J.030  
A1



Vista general del jaciment.



Pedregam amb material ceràmic.

## 10. Observacions

Son Prim Son Mas Can Carreres.  
Polígon 7 Parcel·les 599, 614, 615, 616, 624, 625, 761, 762.

Núm. de catàleg J.031  
Nivell de protecció A1

## 1. Nom i identificació del conjunt

Id	Nom	Categoria	Subcategoria
J.031	Son Prim Son Mas Can Carreres	Arqueologia	Prehistòric

Núm. Catàleg CIM	Núm. IMPP	Núm. Catàleg PGOU	Núm. Carta Arqueològica
LLU-031	No	J.031	24031

Nivell de protecció	Declaració BIC/BC	Propietat	Marc cronològic
Integral	No	Privat	Edat del Bronze?

Anàlisi funcional tipològic	Ús original	Ús actual
Pedrera Prehistòrica Pou d'entrada de cova artificial Ceràmica en superfície	Funerari, hàbitat	Agrícola

Unitats associades	Conjunts associats
ET.022 (era); AC.192 (habitatge)	

Data catalogació	Autor	Data darrera revisió	Resp. Treball de camp
1989	Pons i altres	02-06-2011	Emili Garcia Amengual

## 2. Localització del conjunt

### 2.1. Entorn físic

Municipi	Població
LLubí	Llubí

Coordenades UTM ED50	Coordenades UTM ETRSM 89	Localització del conjunt
X=502990,14 Y=439222,07 Z=134	X=502897 Y=4392016 Z=134	A la vessant d'un turó a una cota de 134 m a la finca de Son Prim Son Mas

Polígon	Parcel·la	Identificació cadastral	Parcel·les afectades zona control i respecte arqueològic
7	599 614 615 616 624 625 761 752	07030A00700599 07030A00700614 07030A00700615 07030A00700616 07030A00700624 07030A00700625 07030A00700761 07030A00700762	599 614 615 616 624 625 761 762 766 618 623

Son Prim Son Mas Can Carreres.  
Polígon 7 Parcel·les 599, 614, 615,616, 624, 625, 761, 762.

Núm. de catàleg J.031  
Nivell de protecció A1

			622 600 199 196 200 201 203 207 208 209 212 217
--	--	--	--

## 2.2. Entorn biogeogràfic

Vegetació	Recursos hídrics
Garriga: mata, ullastre. Camps conreu. Ametllers	Font de s'Hort de Son Rossinyol a 620 m

## 2.3. Anàlisi de visibilitat del conjunt

Es divisa els jaciments de Son Prim, Son Perot Alomar, El talaiot de Can Carreras, Son Llompart.

## 3. Documentació cartogràfica

### 3.1. Justificació de delimitació i de la zona de control arqueològic

#### Criteris de delimitació:

- Criteri jaciment més perímetre de respecte de 30 m en coves per visual i respecte ambiental.
- Presència de material ceràmic i lític en les tanques.

#### Delimitació:

1) X=503049 Y=4392000; 2) X=502985 Y=4391935; 3) X=502819 Y=4392091; 4) X=502882 Y=4392170.

#### Criteris de zona de control arqueològic:

- Criteri vial.
- Criteri parcel·la.
- Criteri delimitadors físics.

#### Zona control arqueològic:

1) X=503239 Y=4391998; 2) X=503122 Y=4391840; 3) X=503068 Y=4391874; 4) X=503012 Y=4391744; 5) X=502960 Y=4391746; 6) X=502818 Y=4391867; 7) X=502841 Y=4391929; 8) X=502913 Y=4391986; 9) X=502819 Y=4392091; 10) X=502882 Y=4392170;11) X=502941 Y=4392122; 12) X=503017 Y=4392210.

Son Prim Son Mas Can Carreres.  
 Polígon 7 Parcel·les 599, 614, 615, 616, 624, 625, 761, 762.

Núm. de catàleg  
 Nivell de protecció

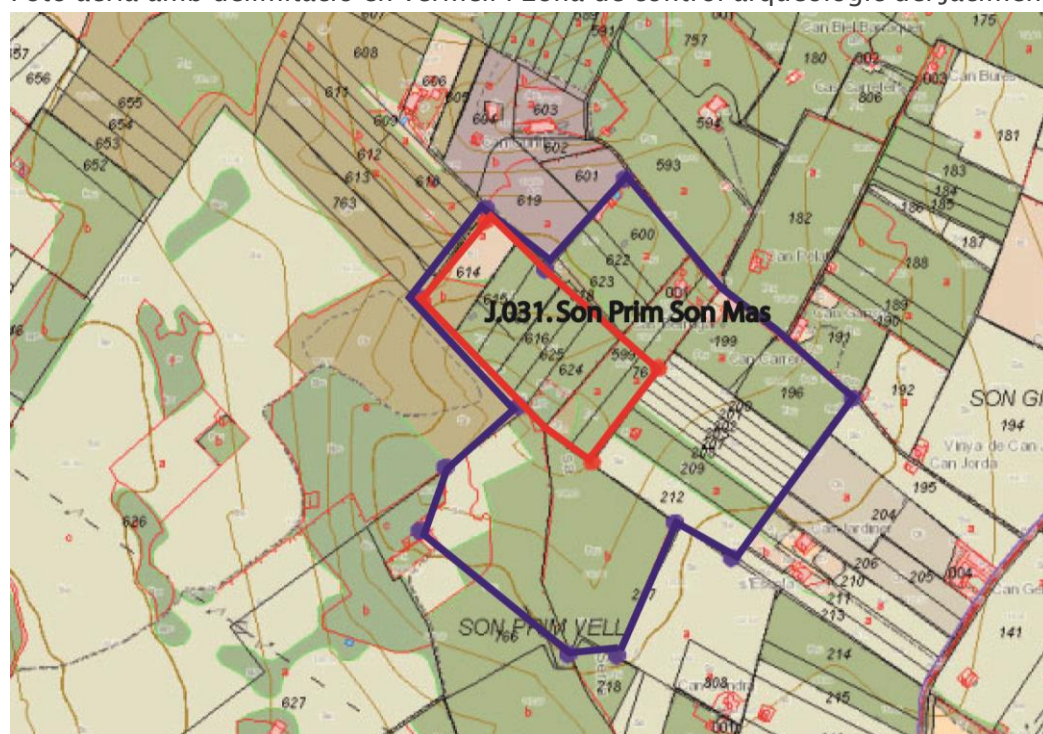
J.031  
 A1

### 3.2 Documentació cartogràfica

Delimitació del jaciment i àrees de respecte i control arqueològic.



Foto aèria amb delimitació en vermell i zona de control arqueològic del Jaciment J.031.



Mapa topogràfic cadastral amb delimitació en vermell, i zona de control arqueològic en blau del Jaciment J.031 Son Prim Son Mas.



Son Prim Son Mas Can Carreres.  
 Polígon 7 Parcel·les 599, 614, 615,616, 624, 625, 761, 762.

Núm. de catàleg J.031  
 Nivell de protecció A1

#### 4. Descripció del bé

##### 4.1. Descripció global

Jaciment arqueològic prehistòric, format per un possible pou d'entrada d'una cova funerària artificial de la Edat del Bronze, que està totalment colmatat situada al costat d'una casa en runes. Una pedrera a un aflorament de roca calcària, amb evidències clares d'extracció de blocs, n'hi ha de solts i altres aprofitats a les parets que separen la tanca. Malgrat que hi ha una densa capa d'herba s'observa ceràmica en superfície, bàsicament ceràmica d'importació romana i púnica.

##### 4.2. Descripció de les unitats que integren el bé

Nom: J.031.1

Descripció: Possible pou d'entrada d'una cova funerària artificial de la Edat del Bronze, està totalment colmatada. Situada al costa d'unes cases en runes. Coordenades X=502946 Y=4391988 Z= 134. Parcel·la 624.

Nom: J.031.2

Descripció: Aflorament de roca calcària, amb evidències clares d'extracció de blocs, n'hi ha de solts i altres aprofitats a les parets que separen la tanca. A la pedrera es veu una petita cocó i una petita canaleta excavada en la roca, segurament estaria relacionada amb captació d'aigua per l'extracció dels blocs. Coordenades X=502897 Y=4392016 Z=134, situada a la parcel·la 626.

Son Prim Son Mas Can Carreres.  
Polígon 7 Parcel·les 599, 614, 615,616, 624, 625, 761, 762.

Núm. de catàleg J.031  
Nivell de protecció A1

## 5. Grau de conservació del bé

### 5.1. Grau de conservació

Id Unitat	Altura màxima	Grau de conservació	Grau de conservació de la unitat
J.031.1	1 - 0'50 m.	1	1
J.031.2	5 - 2'50 m.	3	4

Grau d'identificació de les estructures	Grau de conservació del conjunt
2 (2 estructura identificada)	2'25

### 5.2. Patologies

Patologies en estructures	Patologies o defectes en murs
Patologies o defectes en cobertes	Elements que distorsionen Vegetació que cobreix l'estructura.

### 5.3. Reformes i modificacions

#### 5.3.1. Reformes i modificacions en el conjunt patrimonial

Modificació	Data de la modificació	Restauració	Data de la restauració

#### 5.3.2. Reformes i modificacions en les unitats

Id Unitat	Modificació	Data	Id Unitat	Modificació	Data

### 5.4. Riscs que afecten al grau de conservació

- Risc per activitats agrícoles.
- Vegetació que cobreix l'estructura.

Son Prim Son Mas Can Carreres.  
Polígon 7 Parcel·les 599, 614, 615,616, 624, 625, 761, 762.

Núm. de catàleg  
Nivell de protecció

J.031  
A1

## 6. Potencialitat del conjunt i valors a protegir

### 6.1. Potencialitat com element patrimonial visible

Monumentalitat del conjunt			
Altura màxima de les estructures	5		
Grau de conservació	1		
Superfície del conjunt	5	Mitjana de la monumentalitat	3,66
Grau de significació del bé			
HISTÒRICA			
Nivell d'informació històrica	1		
Nivell de valoració social	1		
ESTÈTICO-ARTÍSTICA			
Singularitat segons grup tipològic-formal	1		
Singularitat dins el grup tipològic	1		
Singularitat segons tècnica constructiva	0		
Singularitat en funció del material	0		
Altres particularitats	1	Mitjana de significació	2,00
Potencialitat educativa-informativa			
Valoració didàctica-formativa	0		
Valoració turística-divulgativa	0	Mitjana de potencialitat educativa-informativa	0,00
Accés			
Tipus d'accés	4		
Mitjà d'accés	2		
Adequació de l'accés	1		
Temps des de la via pública en vehicle	5		
Temps a peu des de la via pública	5	Mitjana de l'accés al conjunt	3,40
Condicionament del bé			
Condicionament i neteja	0		
Senyalització	0	Mitjana del condicionament	0,00
Interpretació del conjunt			
		Nivell d'interpretació	0,00
<b>VALOR MITJÀ DE POTENCIALITAT COM A ELEMENT PATRIMONIAL VISITABLE</b>		<b>1,51</b>	<b>38,79%</b>

Son Prim Son Mas Can Carreres.  
Polígon 7 Parcel·les 599, 614, 615,616, 624, 625, 761, 762.

Núm. de catàleg J.031  
Nivell de protecció A1

### 6.1. Valors a protegir

Elements i valors a preservar del conjunt i de les unitats

Possible Cova funerària.  
Pedrera prehistòrica.

### 7. Referències bibliogràfiques

ALBERTÍ, J.; CARDELL, J.; ROSSELLÓ, R. (2001): "Història de Llubí de la Prehistòria a 1600" Cristòfol Rosselló Perelló editor. Llubí.  
PONS I HOMAR, G. (1999) "Anàlisi especial del poblament pretalaiòtic final i talaiòtic de Mallorca (S. XIX-VII a. C.)". Col La deixa, 2, Consell de Mallorca, Cultura i Patrimoni. Palma.

Son Prim Son Mas Can Carreres.  
Polígon 7 Parcel·les 599, 614, 615,616, 624, 625, 761, 762.

Núm. de catàleg J.031  
Nivell de protecció A1

## 8. Règim de protecció i directrius d'intervenció

Classificació urbanística	Qualificació del sòl	Afeccions urbanístiques
Rústega	SRGI	

### 8.1. Nivell de protecció

Nivell de protecció del conjunt	Nivell de protecció de les unitats	Elements destacats a preservar
Integral	Integral	Possible Cova funerària Pedrera prehistòrica

### 8.2. Directrius d'intervenció

#### Actuacions urgents derivades de l'estat de conservació actual del conjunt i les seves unitats

Id conjunt	Actuació	Id Unitat	Actuació	Actuacions Àrea respecte i de control
J.031	Neteja de vegetació.	J.031.1 J.031.2	Neteja de vegetació.	

#### Actuacions permeses

Id conjunt	Actuació	Id Unitat	Actuació	Actuacions Àrea respecte i de control
J.031	Activitats orientades en la recuperació i posada en valors del bé.	J.031.1 J.031.2	Activitats orientades en la recuperació i posada en valors del bé.	Totes aquelles permeses per la normativa amb control arqueològic.

#### Actuacions per a potenciar la visita pública

Id conjunt	Actuació	Id Unitat	Actuació	Actuacions Àrea respecte i de control
J.031	Neteja de vegetació. Excavació i condicionament de la cova.	J.031.1 J.031.2	Neteja de vegetació. Excavació i condicionament de la cova i de la pedrera.	

Son Prim Son Mas Can Carreres.  
 Polígon 7 Parcel·les 599, 614, 615,616, 624, 625, 761, 762.

Núm. de catàleg J.031  
 Nivell de protecció A1

## 9. Documentació fotogràfica



Vista general de la pedrera.



Vista de bloc extret.



Foto detall del cocó i la caneleta.



Vista del pou entrada del possible hipogeu.



Vista general de les parcel·les on es divisa ceràmica.



Vista general de les parcel·les on es divisa ceràmica.

Son Prim Son Mas Can Carreres.  
Polígon 7 Parcel·les 599, 614, 615,616, 624, 625, 761, 762.

Núm. de catàleg  
Nivell de protecció

J.031  
A1



Vista detall presència fragments ceràmica i còdols.



Vista Marge amb blocs reaprofitats.

## 10. Observacions

Sa Cleda ses Cases  
Polígon 7 Parcel·les 555, 558, 571, 661, 662.

Núm. de catàleg J.032  
Nivell de protecció A1

## 1. Nom i identificació del conjunt

Id	Nom	Categoria	Subcategoria
J.032	Sa Cleda Ses Cases	Arqueologia	Prehistòric
Núm. Catàleg CIM	Núm. IMPP	Núm. Catàleg PGOU	Núm. Carta Arqueològica
LLU-032	No	J.032	24032
Nivell de protecció	Declaració BIC/BC	Propietat	Marc cronològic
Integral	No	Privat	Edat del Ferro
Anàlisi funcional tipològic	Ús original	Ús actual	
Talaiot i altres estructures prehistòriques	Control del territori	Integrat dins un jardí	
Unitats associades	Conjunts associats		
ET.048 (sínia); AC.181 (habitatge)			
Data catalogació	Autor	Data darrera revisió	Resp. Treball de camp
1989	Pons i altres	28 -04 -2011	Emili Garcia Amengual

## 2. Localització del conjunt

### 2.1. Entorn físic

Municipi	Població	
Llubí	Llubí	
Coordenades UTM ED50	Coordenades UTM ETRSM 89	Localització del conjunt
X=502323 Y=4392737 Z=100	X=502229 Y=4392532 Z=100	Al cim d'un petit turó, a una cota de 106 m.

Polígon	Parcel·la	Identificació cadastral	Parcel·les afectades zona control i respecte arqueològic
7	555 558 571 661 662	07030A00700555 07030A00700558 07030A00700571 07030A00700661 07030A00700662	Veure la zona arqueològica 1A de la memòria

### 2.2. Entorn biogeogràfic

Vegetació	Recursos hídrics
Garriga: mata, ullastre. Jardí.	Font de s'Hort de Son Rossinyol a 620m

### 2.3. Anàlisi de visibilitat del conjunt

Es divisa els jaciments de sa Cleda Can Costeta, Son Bessó, S'hort de Son Rossinyol, Son Prim, Son Perot Alomar.



Sa Cleda ses Cases  
Polígon 7 Parcel·les 555, 558, 571, 661, 662.

Núm. de catàleg J.032  
Nivell de protecció A1

### 3. Documentació cartogràfica

#### 3.1. Justificació de delimitació i de la zona de control arqueològic

##### Críteris de delimitació:

-Críteri jaciment més perímetre de respecte de 50 m en els talaiots i turriformes per visual i respecte ambiental, presència de material ceràmic i lític en els marges i en les tanques.

##### Delimitació:

1) X=502364 Y=4392588; 2) X=502344 Y=4392569; 3) X=502329 Y=4392550; 4) X=502294 Y=4392582; 5) X=502287 Y=4392582; 6) X=502278 Y=4392572; 7) X=502269 Y=4392551; 8) X=502255 Y=43925279) X=502240 Y=4392535;10) X=502223 Y=4392523; 11) X=502206 Y=4392504;12) X=502193 Y=4392511;13) X=502213 Y=4392558; 14) X=502249 Y=4392646; 15) X=502287 Y=4392613; 16) X=502296 Y=4392638; 17) X=502307 Y=4392652; 18) X=502324 Y=4392672; 19) X=502346 Y=4392690; 20) X=502343 Y=4392664; 21) X=502319 Y=4392631.

##### Críteris de zona de control arqueològic:

-Críteri vial.

-Críteri parcel·la.

-Críteri delimitadors físics.

##### Zona control arqueològic:

1) X=502812 Y=4392946; 2) X=502730 Y=4392773; 3) X=502678 Y=4392775; 4) X=502627 Y=4392689; 5) X=502415 Y=4392406; 6) X=502598Y=4392241; 7) X=502381 Y=4391906; 8) X=502158 Y=4391823; 9) X=502107 Y=4391945; 10) X=502062 Y=4392052;11) X=501993 Y=4392172; 12) X=501800Y=4392315; 13) X=501631 Y=4392384; 14) ) X=501574Y=4392474; 15) X=501520 Y=4392468; 16) X=501406 Y=4392594; 17) X=501522 Y=4392786; 18) X=501641 Y=4392942; 19) X=501549 Y=4393253; 20) X=501669 Y=4393353; 21) X=501750 Y=4393465; 22) X=501825 Y=4393405; 23) X=501971 Y=4393543; 24) X=502161 Y=4393343; 25) X=502565 Y=4393086.

Sa Cleda ses Cases  
 Polígon 7 Parcel·les 555, 558, 571, 661, 662.

Núm. de catàleg  
 Nivell de protecció

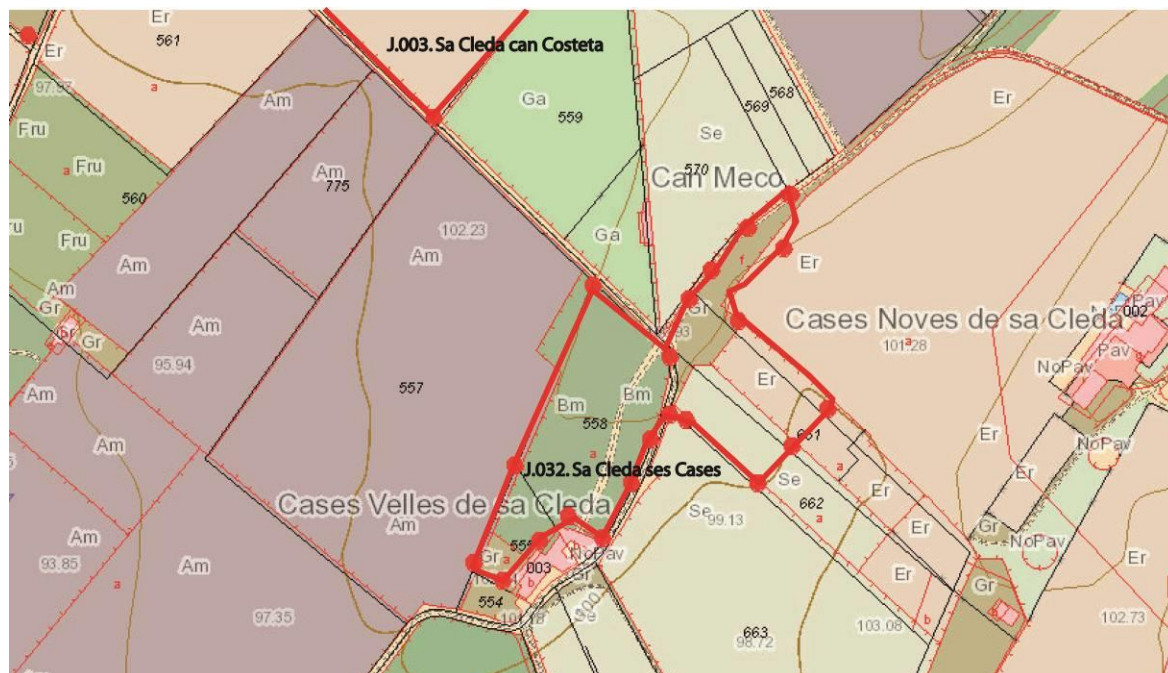
J.032  
 A1

### 3.2 Documentació cartogràfica

#### Delimitació del jaciment i àrees de respecte i control arqueològic



Foto aèria amb delimitació en vermell del Jaciment J.032.



Mapa topogràfic cadastral amb delimitació en vermell, del Jaciment J.032 Sa Cleda ses cases.

Sa Cleda ses Cases  
 Polígon 7 Parcel·les 555, 558, 571, 661, 662.

Núm. de catàleg J.032  
 Nivell de protecció A1

#### 4. Descripció del bé

##### 4.1. Descripció global

Restes d'un possible talaiot circular integrat al jardí de les cases velles de Sa Cleda. A més a uns 110 metres es localitzen restes de murs d'estructures prehistòriques indeterminades, i blocs reaprofitats en un marge que dona al camí, a la parcel·la 558 del polígon 7.

##### 4.2. Descripció de les unitats que integren el bé

Nom:J.032.1

Descripció: Restes d'un possible talaiot circular integrat al jardí de les cases velles de Sa Cleda. Esta conformat per blocs de grans dimensions, la altura màxima conservada es de 2 m. Se li ha adossat marges que delimiten les parcel·les 555 i 558. I un pedrís que emmascara part de l'estructura. No es divisa material ceràmic en superfície, malgrat que els autors de la delimitació del jaciment en el 2001 n'observaren.

Nom:J.032.2

Descripció: Estructura indeterminada coberta per una densa capa de vegetació situada al costat dret del camí (en el recinte 1 de la parcel·la 661 i en el 2 de la parcel·la 662). Es distingeixen varies filades de pedra, entre la vegetació. No es divisa material ceràmic en superfície, malgrat que els autors de la delimitació del jaciment en el 2001 n'observaren. Els mateixos autors l'identifiquen com l'element 24004 de la Carta Arqueològica.

Nom:J.032.3

Descripció: Aflorament de pedra calcària que presenta possibles empremtes d'extracció de blocs situada al costat esquerre del camí, damunt li han assentat la tanca que delimita la parcel·la 558 del polígon 7.

Sa Cleda ses Cases  
Polígon 7 Parcel·les 555, 558, 571, 661, 662.

Núm. de catàleg J.032  
Nivell de protecció A1

## 5. Grau de conservació del bé

### 5.1. Grau de conservació

Id Unitat	Altura màxima	Grau de conservació	Grau de conservació de la unitat
J.032.1	4 - 1'95 m.	1	2'5
J.032.2	2 - 1 m.	1	1'5
J.032.3	3 - 1'50 m.	1	2

Grau d'identificació de les estructures	Grau de conservació del conjunt
2 (3 estructures identificades)	2

### 5.2. Patologies

Patologies en estructures	Patologies o defectes en murs
Patologies o defectes en cobertes	Elements que distorsionen
	Construcció: s'hi ha adossat tanca i s'han reaprofitat blocs per fer les tanques. Vegetació que cobreix l'estructura.

### 5.3. Reformes i modificacions

#### 5.3.1. Reformes i modificacions en el conjunt patrimonial

Modificació	Data de la modificació	Restauració	Data de la restauració

#### 5.3.2. Reformes i modificacions en les unitats

Id Unitat	Modificació	Data	Id Unitat	Modificació	Data

### 5.4. Riscs que afecten al grau de conservació

- Risc per activitats agrícoles.
- Construcció: se li adossat tanca i s'han reaprofitat blocs per fer marges de les tanques.
- Vegetació que cobreix l'estructura.

Sa Cleda ses Cases  
Polígon 7 Parcel·les 555, 558, 571, 661, 662.

Núm. de catàleg J.032  
Nivell de protecció A1

## 6. Potencialitat del conjunt i valors a protegir

### 6.1. Potencialitat com element patrimonial visible

Monumentalitat del conjunt			
Altura màxima de les estructures	4		
Grau de conservació	2		
Superfície del conjunt	5	Mitjana de la monumentalitat	3,66
Grau de significació del bé			
HISTÒRICA			
Nivell d'informació històrica	2		
Nivell de valoració social	1		
ESTÈTICO-ARTÍSTICA			
Singularitat segons grup tipològic-formal	0		
Singularitat dins el grup tipològic	0		
Singularitat segons tècnica constructiva	0		
Singularitat en funció del material	0		
Altres particularitats	0	Mitjana de significació	0,75
Potencialitat educativa-informativa			
Valoració didàctica-formativa	0		
Valoració turística-divulgativa	0	Mitjana de potencialitat educativa-informativa	0,00
Accés			
Tipus d'accés	5		
Mitjà d'accés	4		
Adequació de l'accés	3		
Temps des de la via pública en vehicle	5		
Temps a peu des de la via pública	5	Mitjana de l'accés al conjunt	4,40
Condicionament del bé			
Condicionament i neteja	0		
Senyalització	0	Mitjana del condicionament	0,00
Interpretació del conjunt			
		Nivell d'interpretació	0,00
<b>VALOR MITJÀ DE POTENCIALITAT COM A ELEMENT PATRIMONIAL VISITABLE</b>		<b>1,47</b>	<b>38,78%</b>

Sa Cleda ses Cases  
Polígon 7 Parcel·les 555, 558, 571, 661, 662.

Núm. de catàleg J.032  
Nivell de protecció A1

### 6.1. Valors a protegir

Elements i valors a preservar del conjunt i de les unitats

Arquitectura ciclòpia.

### 7. Referències bibliogràfiques

ALBERTÍ, J.; CARDELL, J.; ROSSELLÓ, R. (2001): "Història de Llubí de la Prehistòria a 1600" Cristòfol Rosselló Perelló editor. Llubí.  
MASCARÓ PASARIUS, J. (1967): "Corpus de toponímia de Mallorca", vols V-VI.  
PONS I HOMAR, G. (1999) "Anàlisi especial del poblament pretalaiòtic final i talaiòtic de Mallorca (S. XIX-VII a. C.)". Col La deixa, 2, Consell de Mallorca, Cultura i Patrimoni. Palma.

Sa Cleda ses Cases  
Polígon 7 Parcel·les 555, 558, 571, 661, 662.

Núm. de catàleg J.032  
Nivell de protecció A1

## 8. Règim de protecció i directrius d'intervenció

Classificació urbanística	Qualificació del sòl	Afeccions urbanístiques
Rústega	SRGI	

### 8.1. Nivell de protecció

Nivell de protecció del conjunt	Nivell de protecció de les unitats	Elements destacats a preservar
Integral	Integral	

### 8.2. Directrius d'intervenció

#### Actuacions urgents derivades de l'estat de conservació actual del conjunt i les seves unitats

Id conjunt	Actuació	Id Unitat	Actuació	Actuacions Àrea respecte i de control
J.032	Neteja de vegetació.	J.032.1 J.032.2 J.032.3	Neteja de vegetació.	

#### Actuacions permeses

Id conjunt	Actuació	Id Unitat	Actuació	Actuacions Àrea respecte i de control
J.032	Activitats orientades en la recuperació i posada en valors del bé.	J.032.1 J.032.2 J.032.3	Activitats orientades en la recuperació i posada en valors del bé.	Totes aquelles permeses per la normativa amb control arqueològic.

#### Actuacions per a potenciar la visita pública

Id conjunt	Actuació	Id Unitat	Actuació	Actuacions Àrea respecte i de control
J.032	Neteja de vegetació. Realització de sondejos per delimitar les estructures.	J.032.1 J.032.2 J.032.3	Neteja de vegetació. Realització de sondejos per delimitar les estructures.	

Sa Cleda ses Cases  
Polígon 7 Parcel·les 555, 558, 571, 661, 662.

Núm. de catàleg J.032  
Nivell de protecció A1

## 9. Documentació fotogràfica



Vista general del talaiot.




Vista general del talaiot.



Vista costat del talaiot.



Vista part del darrera del talaiot.



Vista part del darrera del talaiot.



Tanca amb blocs aprofitats.



Sa Cleda ses Cases  
Polígon 7 Parcel·les 555, 558, 571, 661, 662.

Núm. de catàleg J.032  
Nivell de protecció A1



Marge amb blocs aprofitats.



Vista general de la restes de les estructura J.032.2.



Vista part del darrera del talaiot.



Tanca amb blocs aprofitats.



Marge amb blocs aprofitats.



Vista general de la restes de les estructura J.032.3.

## 10. Observacions

Arquitectura ciclòpia.

Son Torrens Can Ros Cleda  
Polígon 9 Parcel·les 83, 84, 85, 86 i 88.

Núm. de catàleg J.033  
Nivell de protecció A1

## 1. Nom i identificació del conjunt.

<b>Id</b> J.033	<b>Nom</b> Son Torrens Can Ros Cleda	<b>Categoria</b> Arqueologia	<b>Subcategoria</b> Prehistòric
<b>Núm. Catàleg CIM</b> LLU-033	<b>Núm. IMPP</b> No	<b>Núm. Catàleg PGOU</b> J.033	<b>Núm. Carta Arqueològica</b> 24033
<b>Nivell de protecció</b> Integral	<b>Declaració BIC/BC</b> No	<b>Propietat</b> Privat	<b>Marc cronològic</b>
<b>Anàlisi funcional tipològic</b> Cova artificial Possible estructures navetiformes Ceràmica en superfície	<b>Ús original</b> Funerari. Hàbitat	<b>Ús actual</b> Agrícola, garriga	
<b>Unitats associades</b> J.010 (talaiot); ET.020 (era i barraca)	<b>Conjunts associats</b>		
<b>Data catalogació</b> 1989	<b>Autor</b> Pons i altres	<b>Data darrera revisió</b> 04-06-2011	<b>Resp. Treball de camp</b> Emili Garcia Amengual

## 2. Localització del conjunt.

### 2.1. Entorn Físic

<b>Municipi</b> Llubí	<b>Població</b> Llubí		
<b>Coordenades UTM ED50</b> X= 501568,10 Y=4394115,17 Z= 79	<b>Coordenades UTM ETRSM 89</b> X= 501474,08 Y=4394010,00 Z=79	<b>Localització del conjunt</b> Situat en una plana al costat esquerre del camí de Son Burguet	
<b>Polígon</b> 7	<b>Parcel·la</b> 83 84 85 86 87 88	<b>Identificació cadastral</b> 07030A00900083 07030A00900084 07030A00900085 07030A00900086 07030A00900087 07030A00900088	<b>Parcel·les afectades zona control i respecte arqueològic</b> 83 84 85 86 87 88 89 91 92 93 94 95

Son Torrens Can Ros Cleda  
Polígon 9 Parcel·les 83, 84, 85, 86 i 88.

Núm. de catàleg  
Nivell de protecció

J.033  
A1

			<p>97 98 99 100 221 489 243 244 245 246 247 249 250 251 252 262 503 504</p>
--	--	--	---

## 2.2. Entorn biogeogràfic

Vegetació
Camp de conreu: Ametllers, figueres, fruiters. Garriga: pins i alzines

Recursos hídrics
Comellar a 1450 m. Xarxa hidràulica del torrent de Vinagrella a 445 m.

## 2.3. Anàlisi de visibilitat del Conjunt

Des del jaciment es divisaria els assentaments de Son Burguet Can Corbera, Son Burguet Can Tòfol, Sa Cleda Can Costeta, el desaparegut Son Perotet de S'Estany, Son Perot Alomar.
---

## 3. Documentació cartogràfica

### 3.1. Justificació de delimitació i de la zona de control arqueològic

<p><b>Criteris de delimitació:</b></p> <ul style="list-style-type: none"> <li>- Criteri jaciment més perímetre de respecte de 30 m en les coves i 50 m en les estructures navetiformes per visual i respecte ambiental.</li> <li>- Ceràmica en superfície.</li> </ul> <p><b>Delimitació:</b></p> <p>1) X=501644 Y=4394040; 2) X=501538 Y=4393887; 3) X=501378 Y=4393952; 4) X=501509 Y=4394127</p> <p><b>Criteris de zona de control arqueològic:</b></p> <ul style="list-style-type: none"> <li>-Criteri vial.</li> <li>-Criteri parcel·la.</li> <li>-Criteri delimitadors físics.</li> </ul> <p><b>Zona control arqueològic:</b></p> <p>1) X=501850 Y=4394041; 2) X=501720 Y=4393835; 3) X=501297 Y=4394009; 4) X=501427 Y=4394181; 5) X=501505 Y=4394258; 6) X=501610 Y=4394180; 7) X=501704 Y=4394125</p>
---

Son Torrens Can Ros Cleda  
 Polígon 9 Parcel·les 83, 84, 85, 86 i 88.

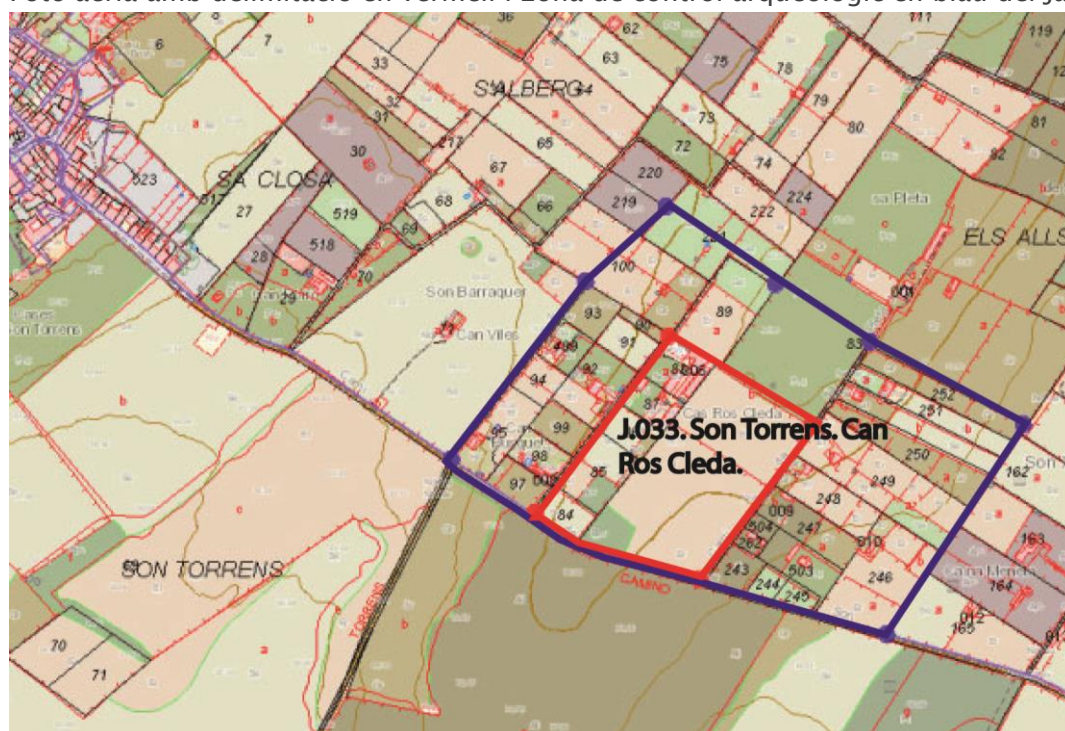
Núm. de catàleg J.033  
 Nivell de protecció A1

### 3.2 Documentació cartogràfica

#### Delimitació del jaciment i àrees de respecte i control arqueològic



Foto aèria amb delimitació en vermell i zona de control arqueològic en blau del Jaciment J.033.



Mapa topogràfic cadastral amb delimitació en vermell, i zona de control arqueològic en blau del Jaciment J.033. Son Torrens Can Ros Cleda.

Son Torrens Can Ros Cleda  
Polígon 9 Parcel·les 83, 84, 85, 86 i 88.

Núm. de catàleg J.033  
Nivell de protecció A1

#### 4. Descripció del bé

##### 4.1. Descripció global

Conjunt format per una cova excavada en la roca natural i restes d'estructures prehistòriques molt arrasades que podrien ser estructures navetiformes. A més per les tanques s'aprecien algun fragment ceràmic en superfície (a les tanques 86 i 87) i blocs de mitjanes i grans dimensions reaprofitats en tanques i en cabanes o dependències destinades al bestiar. A la tanca 83 afloren algun bloc que podria pertànyer a alguna estructura enterrada en el subsol.

##### 4.2. Descripció de les unitats que integren el bé

Nom: J.033.1

Descripció: Petita cavitat artificial, de planta circular excavada en la roca sorrenca. Segurament tindria funció funerària. Cal indicar que s'ha enfonsat parcialment la part davantera de la cova. Té unes dimensions de 3 m d'ample per 4 m de profund i una altura màxima d'1'50 m. S'empra com abocador d'animals morts. Situada a les coordenades X= 501474,08 Y=4394010,00 Z=79.

Nom: J.033.2

Descripció: Dos blocs de mitjanes grans dimensions de pedra sorrenca, col·locats en posició vertical, semblen estar in situ. Podrien haver format part d'una estructura navetiforme. Situats a les coordenades X= 501429,01 Y=4393997,16 Z=73.

Nom: J.033.3

Descripció: Mur de blocs de mitjanes i grans dimensions de pedra sorrenca, majoritàriament col·locats en posició vertical, d'uns 7 m de llarg i una altura màxima de 0'80 cm. Els blocs semblen estar tots in situ llevat de dos que semblen estar desplaçats. Podrien haver format part d'una estructura navetiforme. X= 501491,55 Y=4394030,16 Z=77.

A Aquest mur se li adossa un mur amb blocs de pedra sorrenca, de mitjanes i grans dimensions, d'uns 13 m de llarg per una alçada.

Nom: J.033.4

Descripció: Mur amb blocs de pedra sorrenca, de mitjanes i grans dimensions, d'uns 13 m de llarg per una alçada màxima d'1'20 m.

Que se adossa al mur 33.3. El mur sembla de factura talaiòtica, hi ha patit modificacions en època moderna i contemporània.

Son Torrens Can Ros Cleda  
Polígon 9 Parcel·les 83, 84, 85, 86 i 88.

Núm. de catàleg J.033  
Nivell de protecció A1

## 5. Grau de conservació del bé

### 5.1. Grau de conservació

Id Unitat	Altura màxima	Grau de conservació	Grau de conservació de la unitat
J.033.1	4 - 1'50 m.	3	3'5
J.033.2	2 - 0'80 m.	1	1'5
J.033.3	2 - 0'80 m.	2	2'5
J.033.4	3 - 1'20 m.	2	1'5

Grau d'identificació de les estructures 2 (4 estructures)	Grau de conservació del Conjunt Regular
--	--

### 5.2. Patologies

Patologies en estructures	Patologies o defectes en murs
Patologies o defectes en cobertes	Elements que distorsionen Vegetació. Construcció reaprofitament de blocs.

### 5.3. Reformes i modificacions

#### 5.3.1. Reformes i modificacions en el conjunt patrimonial

Modificació	Data de la modificació	Restauració	Data de la restauració

#### 5.3.2. Reformes i modificacions en les unitats.

Id Unitat	Modificació	Data	Id Unitat	Modificació	Data

### 5.4. Riscs que afecten al grau de conservació

- Vegetació.
- Reutilitzacions al llarg de la història.
- Activitat Agrícoles.

Son Torrens Can Ros Cleda  
Polígon 9 Parcel·les 83, 84, 85, 86 i 88.

Núm. de catàleg  
Nivell de protecció

J.033  
A1

## 6. Potencialitat del conjunt i valors a protegir

### 6.1. Potencialitat com element patrimonial visible

Monumentalitat del conjunt			
Altura màxima de les estructures	4		
Grau de conservació	2		
Superfície del conjunt	5	Mitjana de la monumentalitat	3,66
Grau de significació del bé			
HISTÒRICA			
Nivell d'informació històrica	2		
Nivell de valoració social	1		
ESTÈTICO-ARTÍSTICA			
Singularitat segons grup tipològic-formal	1		
Singularitat dins el grup tipològic	0		
Singularitat segons tècnica constructiva	1		
Singularitat en funció del material	0		
Altres particularitats	0	Mitjana de significació	1,75
Potencialitat educativa-informativa			
Valoració didàctica-formativa	0		
Valoració turística-divulgativa	0	Mitjana de potencialitat educativa-informativa	0,00
Accés			
Tipus d'accés	4		
Mitjà d'accés	4		
Adequació de l'accés	2		
Temps des de la via pública en vehicle	5		
Temps a peu des de la via pública	5	Mitjana de l'accés al conjunt	4,00
Condicionament del bé			
Condicionament i neteja	0		
Senyalització	0	Mitjana del condicionament	0,00
Interpretació del conjunt			
		Nivell d'interpretació	0,00
<b>VALOR MITJÀ DE POTENCIALITAT COM A ELEMENT PATRIMONIAL VISITABLE</b>		<b>1,62</b>	<b>41,76%</b>

Son Torrens Can Ros Cleda  
Polígon 9 Parcel·les 83, 84, 85, 86 i 88.

Núm. de catàleg J.033  
Nivell de protecció A1

## 6.1. Valors a protegir

Elements i valors a preservar del conjunt i de les unitats

Tipologia i visuals de la cova.  
Estructures navetiformes.

## 7. Referències bibliogràfiques

ALBERTÍ, J.; CARDELL, J.; ROSSELLÓ, R. (2001): "Història de Llubí de la Prehistòria a 1600" Cristòfol Rosselló Perelló editor. Llubí.  
ARAMBURU, J.(2004): "Mallorca Arqueològica". Edita Consell de Mallorca. Palma. Publicació en CD.  
PONS I HOMAR, G. (1999) "Anàlisi especial del poblament pretalaiòtic final i talaiòtic de Mallorca (S. XIX-VII a. C.)". Col La deixa, 2, Consell de Mallorca, Cultura i Patrimoni. Palma.



Son Torrens Can Ros Cleda  
Polígon 9 Parcel·les 83, 84, 85, 86 i 88.

Núm. de catàleg **J.033**  
Nivell de protecció **A1**

## 8. Règim de protecció i directrius d'intervenció

Classificació urbanística	Qualificació del sòl	Afeccions urbanístiques
Rústega	SRGI / SRGIII	

### 8.1. Nivell de protecció

Nivell de protecció del conjunt	Nivell de protecció de les unitats	Elements destacats a preservar
Integral	Integral	

### 8.2. Directrius d'intervenció

#### Actuacions urgents derivades de l'estat de conservació actual del conjunt i les seves unitats

Id conjunt	Actuació	Id Unitat	Actuació	Actuacions Àrea respecte i de control
J.033	Neteja de vegetació i deixalles.	J.033.1 J.033.2 J.033.3 J.033.4	Neteja de vegetació i deixalles de la cova.	Neteja de vegetació.

#### Actuacions permeses

Id conjunt	Actuació	Id Unitat	Actuació	Actuacions Àrea respecte i de control
J.033	Activitats orientades en la recuperació i posada en valors del bé.	J.033.1 J.033.2 J.033.3 J.033.4	Activitats orientades en la recuperació i posada en valors del bé.	Totes aquelles permeses per la normativa amb control arqueològic.

#### Actuacions per a potenciar la visita pública

Id conjunt	Actuació	Id Unitat	Actuació	Actuacions Àrea respecte i de control
J.033	Neteja de vegetació. Realització de sondejos per determinar l'existència d'altres estructures i establir els límits de les existents. Condicionament de les cova i les estructures. Senyalització.	J.033.1 J.033.2 J.033.3 J.033.4	Neteja de vegetació. Realització de sondejos per determinar l'existència d'altres estructures i establir els límits de les existents. Condicionament de les cova i les estructures. Senyalització	Neteja de vegetació.

Son Torrens Can Ros Cleda  
 Polígon 9 Parcel·les 83, 84, 85, 86 i 88.

Núm. de catàleg  
 Nivell de protecció

J.033  
 A1

### 9. Documentació fotogràfica



Vista general de l'entrada de la cova.



Entrada de la cova des de l'interior.



Vista detall Interior de la cova.



Interior de la cova.



Vista dels blocs possible estructura J.033.2



Vista dels blocs possible estructura J.033.3.

Son Torrens Can Ros Cleda  
 Polígon 9 Parcel·les 83, 84, 85, 86 i 88.

Núm. de catàleg J.033  
 Nivell de protecció A1



Vista del mur J.033.4.



Vista del mur J.033.4.



Vista de marge amb bloc reaprofitats parcel·la 85.



Vista parcel·la 83 on afloren blocs que podrien ser d'alguna estructura.



Vista fragments ceràmics parcel·la 87.



Vista de cabana amb blocs reaprofitats. Parcel·la 86.

## 10. Observacions

Sa Cova d'en Bellaruga  
 Polígon 3 Parcel·les 418, 421, 700,405, 699, 406 ,407,408, 410,411, 412.

Núm. de catàleg J.034  
 Nivell de protecció A1

## 1. Nom i identificació del conjunt.

Id	Nom	Categoria	Subcategoria
J.034	Sa Cova d'en Bellaruga	Arqueologia	Prehistòric
Núm. Catàleg CIM	Núm. IMPP	Núm. Catàleg PGOU	Núm. Carta Arqueològica
LLU-034	No	J.034	24034
Nivell de protecció	Declaració BIC/BC	Propietat	Marc cronològic
Integral	No	Privat	Edat del Bronze
Anàlisi funcional tipològic	Ús original	Ús actual	
Cova artificial, Balmes retocades	Funerari?	Agrícola Garriga	
Unitats associades	Conjunts associats		
ET.028 (era); ET.054 (pou); ET.065 (escala)			
Data catalogació	Autor	Data darrera revisió	Resp. Treball de camp
1989	Pons i altres	04-06-2011	Emili Garcia Amengual

## 2. Localització del conjunt.

### 2.1. Entorn físic

Municipi	Població		
Llubí	Llubí		
Coordenades UTM ED50	Coordenades UTM ETRSM 89	Localització del conjunt	
X= 500506,84 Y=4394914,12 Z= 65	X= 500411,44 Y=4394708,95 Z=65	Situat en el morro rocós situat al marge esquerra del torrent de Vinagrella	
Polígon	Parcel·la	Identificació cadastral	Parcel·les afectades zona control i respecte arqueològic
3	418 421 700 405 699 406 407 408 409 410 411 412	07030A00300418 07030A00300421 07030A00300700 07030A00300405 07030A00300699 07030A00300406 07030A00300407 07030A00300408 07030A00300409 07030A00300410 07030A00300411 07030A00300412	418 421 700 405 699 406 407 408 410 411 412 413

Sa Cova d'en Bellaruga

Núm. de catàleg

J.034

Polígon 3 Parcel·les 418, 421, 700,405, 699, 406 ,407,408, 410,411, 412.

Nivell de protecció

A1

			416
			414
			415
			417
			419
			420
			422
			423
			424
			431
			432

## 2.2. Entorn biogeogràfic

<b>Vegetació</b>	<b>Recursos Hídrics</b>
Garriga ullastres mates, alzina. Camp de conreu.	Torrent de Vinagrella a 50 m.

## 2.3. Anàlisi de visibilitat del conjunt

El jaciment controla visualment el torrent de Vinagrella, divisa el jaciment J.005. Ses Coves.

## 3. Documentació cartogràfica

### 3.1. Justificació de delimitació i de la zona de control arqueològic

#### Criteris de delimitació:

- Criteri jaciment més perímetre de respecte de 30 m en les coves per visual i respecte ambiental.

#### Delimitació:

A 1) X=500461 Y=4394755; 2) X=500386 Y=4394669; 3) X=500343 Y=4394713; 4) X=500432 Y=4394779. B: 1) X=500713 Y=4395222; 2) X=500605 Y=4394907 3) X=500550 Y=4394950; 4) X=500697 Y=4395230.

#### Criteris de zona de control arqueològic:

-Criteri vial.

-Criteri parcel·la.

-Criteri delimitadors físics.

#### Zona control arqueològic:

1) X=500713 Y=4395222; 2) X=500605 Y=4394907; 3) X=500518 Y=4394852; 4) X=500325 Y=4394613; 5) X=500140 Y=4394805;6) X=500383 Y=4394832; 7) X=500550 Y=4394950; 8) X=500697 Y=4395230.

Sa Cova d'en Bellaruga  
 Polígon 3 Parcel·les 418, 421, 700,405, 699, 406 ,407,408, 410,411, 412.

Núm. de catàleg J.034  
 Nivell de protecció A1

### 3.2 Documentació cartogràfica

#### Delimitació del jaciment i àrees de respecte i control arqueològic

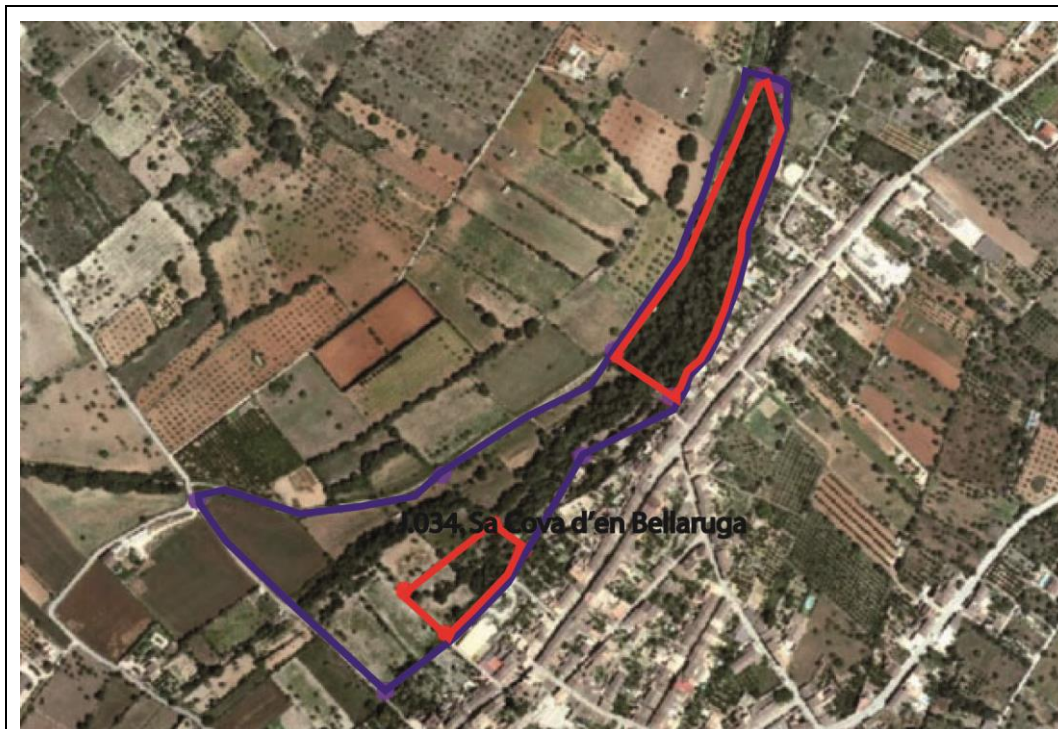
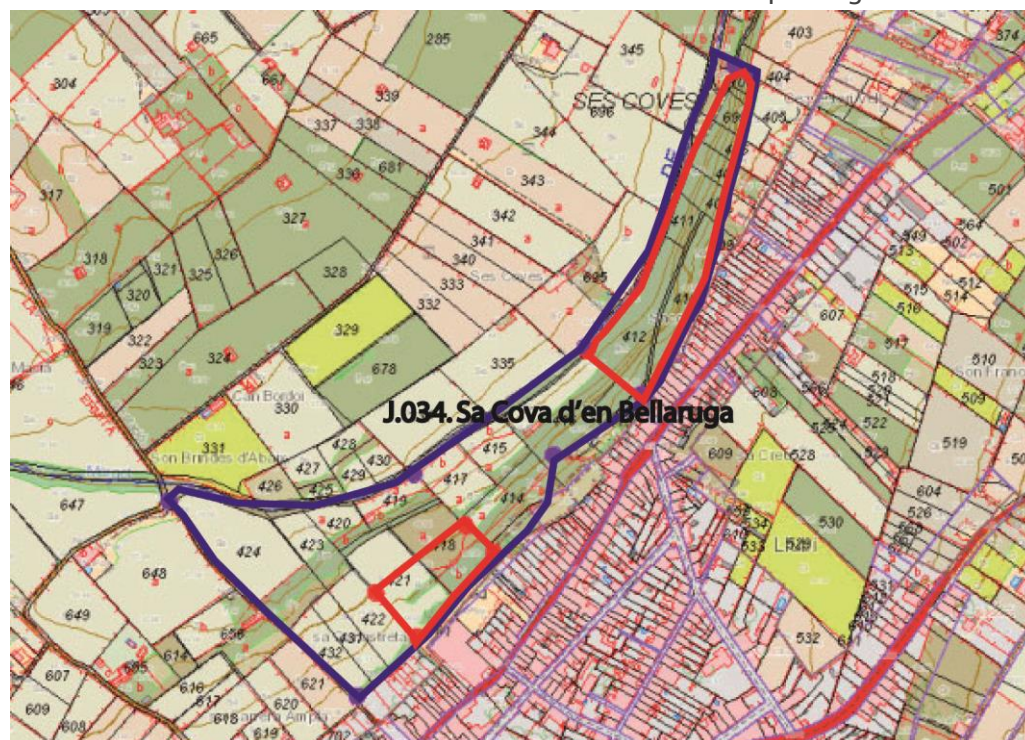


Foto aèria amb delimitació en vermell i zona de control arqueològic en blau del Jaciment J.034.



Mapa topogràfic cadastral amb delimitació en vermell, i zona de control arqueològic en blau del Jaciment J.034. Cova d'en Bellaruga.

Sa Cova d'en Bellaruga

Núm. de catàleg

J.034

Polígon 3 Parcel·les 418, 421, 700,405, 699, 406 ,407,408, 410,411, 412.

Nivell de protecció

A1

#### 4. Descripció del bé

##### 4.1. Descripció global

Conjunt de 3 balmes i dues coves artificials, una de les quals no hem pogut accedir ja que l'entrada estava coberta per una densa capa de vegetació i enderroc. Aquest conjunt està situat al costat esquerre del torrent de Vinagrella.

##### 4.2. Descripció de les unitats que integren el bé

Nom: J.034.1

Descripció: Petita cavitat artificial, de planta circular excavada en la roca sorrenca. Segurament tindria funció funerària. Ha desaparegut el corredor d'entrada, i presenta un condicionament a la façana d'època contemporània que va convertir l'hipogeu en una sol·la o estable. La cova fa uns 3 m d'ample per uns 3 m de profund, i fa una alçada màxima d'1'90 m.

Nom: J.034.2

Descripció: No hem tingut accés ja que l'entrada estava coberta per una densa capa de vegetació i enderroc. En la delimitació del jaciment per part de B. Oliver descriu que ja estava parcialment coberta per enderroc i vegetació i sols es veia una obertura de 4m d'amplada per 0'50 m d'alçada. A més a més diu que hi havia un parament molt arrasat entre les dues cavitats (J.034.1 i J.034.2) que tampoc hem documentat.

Nom: J.034.3

Descripció: Petita balma natural que ha estat retocada. Les seves dimensions són 3 m d'amplària per 1'30 de profund i una altura màxima de 2 m. Cal assenyalar que s'han després part de la visera, i entre la vegetació i els blocs despresos s'intueix un petit marge que tancaria la balma. X=500691 Y=4395184 Z=33 m. Situada a la parcel·la 699.

Nom: J.034.4

Descripció: Petita balma natural que no presenta evidències d'haver estat retocada. Les seves dimensions són 2 m d'amplària per 1'40 de profund i una altura màxima de 1'90 m. X=500697 Y=4395156Z=63 m. Situada a la parcel·la 406.

Nom: J.034.5

Descripció: Balma natural que presenta evidències d'haver estat retocada. Les seves dimensions són 10 m d'amplària per 3 m de profund i una altura màxima de 1'80 m. Cal indicar que a la zona central X=500675 Y=4395079 Z=66 m. Situada a les parcel·les 408-410.

#### 5. Grau de conservació del bé

Sa Cova d'en Bellaruga  
 Polígon 3 Parcel·les 418, 421, 700,405, 699, 406 ,407,408, 410,411, 412.

Núm. de catàleg J.034  
 Nivell de protecció A1

### 5.1. Grau de conservació

Id Unitat	Altura màxima	Grau de conservació	Grau de conservació de la unitat
J.034.1	4 - 1'90	3	3'5
J.034.2	No es pot valorar	No es pot valorar	No es pot valorar
J.034.3	4 - 1'90	3	3'5
J.034.4	4 - 1'80	3	3'5
J.034.5	4 - 1'90	3	3'5

Grau d'identificació de les estructures	Grau de conservació del conjunt
3 (5 estructures)	2'90

### 5.2. Patologies

Patologies en estructures	Patologies o defectes en murs
Patologies o defectes en cobertes	Elements que distorsionen
	Vegetació. S'ha emprat com estables. Femers

### 5.3. Reformes i modificacions

#### 5.3.1. Reformes i modificacions en el conjunt patrimonial

Modificació	Data de la modificació	Restauració	Data de la restauració

#### 5.3.2. Reformes i modificacions en les unitats

Id Unitat	Modificació	Data	Id Unitat	Modificació	Data

### 5.4. Riscs que afecten al grau de conservació

- Vegetació. Activitat Agrícoles.
- Reutilitzacions al llarg de la història.
- S'aboquen fems de manera incontrolada.



Sa Cova d'en Bellaruga  
 Polígon 3 Parcel·les 418, 421, 700,405, 699, 406 ,407,408, 410,411, 412.

Núm. de catàleg  
 Nivell de protecció

J.034  
 A1

## 6. Potencialitat del conjunt i valors a protegir

### 6.1. Potencialitat com element patrimonial visitable

Monumentalitat del conjunt			
Altura màxima de les estructures	4		
Grau de conservació	3		
Superfície del conjunt	5	Mitjana de la monumentalitat	4,00
Grau de significació del bé			
HISTÒRICA			
Nivell d'informació històrica	1		
Nivell de valoració social	1		
ESTÈTICO-ARTÍSTICA			
Singularitat segons grup tipològic-formal	1		
Singularitat dins el grup tipològic	0		
Singularitat segons tècnica constructiva	0		
Singularitat en funció del material	0		
Altres particularitats	0	Mitjana de significació	1,50
Potencialitat educativa-informativa			
Valoració didàctica-formativa	0		
Valoració turística-divulgativa	0	Mitjana de potencialitat educativa-informativa	0,00
Accés			
Tipus d'accés	4		
Mitjà d'accés	2		
Adequació de l'accés	1		
Temps des de la via pública en vehicle	5		
Temps a peu des de la via pública	5	Mitjana de l'accés al conjunt	3,40
Condicionament del bé			
Condicionament i neteja	0		
Senyalització	0	Mitjana del condicionament	0,00
Interpretació del conjunt			
		Nivell d'interpretació	0,00
<b>VALOR MITJÀ DE POTENCIALITAT COM A ELEMENT PATRIMONIAL VISITABLE</b>		<b>1,40</b>	<b>35,96%</b>

Sa Cova d'en Bellaruga

Polígon 3 Parcel·les 418, 421, 700,405, 699, 406 ,407,408, 410,411, 412.

Núm. de catàleg

J.034

Nivell de protecció

A1

## 6.1. Valors a protegir

Elements i valors a preservar del conjunt i de les unitats

Tipologia de les coves.

Visuals de les coves.

## 7. Referències bibliogràfiques

ALBERTÍ, J.; CARDELL, J.; ROSSELLÓ, R. (2001): "Història de Llubí de la Prehistòria a 1600" Cristòfol Rosselló Perelló editor. Llubí.

Sa Cova d'en Bellaruga  
 Polígon 3 Parcel·les 418, 421, 700,405, 699, 406 ,407,408, 410,411, 412.

Núm. de catàleg J.034  
 Nivell de protecció A1

## 8. Règim de protecció i directrius d'intervenció

Classificació urbanística	Qualificació del sòl	Afeccions urbanístiques
Rústega	SRGIII / ATH	

### 8.1. Nivell de protecció

Nivell de protecció del conjunt	Nivell de protecció de les unitats	Elements destacats a preservar
Integral	Integral	Coves funeràries, balmes, entorn natural

### 8.2. Directrius d'intervenció

#### Actuacions urgents derivades de l'estat de conservació actual del conjunt i les seves unitats

Id conjunt	Actuació	Id Unitat	Actuació	Actuacions Àrea respecte i de control
J.034	Neteja de vegetació i deixalles.	J.034.1 J.034.2 J.034.3 J.034.4 J.034.5	Neteja de vegetació i deixalles de la cova	

#### Actuacions permeses

Id conjunt	Actuació	Id Unitat	Actuació	Actuacions Àrea respecte i de control
J.034	Activitats orientades en la recuperació i posada en valors del bé	Totes les anteriors	Activitats orientades en la recuperació i posada en valors del bé	Totes aquelles permeses per la normativa amb control arqueològic.

#### Actuacions per a potenciar la visita pública

Id conjunt	Actuació	Id Unitat	Actuació	Actuacions Àrea respecte i de control
J.034	Neteja de vegetació i deixalles. Condicionament de les coves. Senyalització	Totes les anteriors	Neteja de vegetació i deixalles. Condicionament de les coves. Senyalització	Neteja de vegetació i deixalles..

Sa Cova d'en Bellaruga  
 Polígon 3 Parcel·les 418, 421, 700,405, 699, 406 ,407,408, 410,411, 412.

Núm. de catàleg J.034  
 Nivell de protecció A1

### 9. Documentació fotogràfica



Vista general de l'entrada de la cova d'en Bellaruga.




Entrada de la cova des de l'interior.



Vista detall Interior de la cova.



Interior de la cova.



Vista de la balma 34.3.



Vista de la balma 34.4.

Sa Cova d'en Bellaruga

Polígon 3 Parcel·les 418, 421, 700,405, 699, 406 ,407,408, 410,411, 412.

Núm. de catàleg

J.034

Nivell de protecció

A1



Vista de la balma 34.5.



Vista a on segons delimitació es trobaria la cavitat 34.2.

## 10. Observacions

Son Matet Can Tugores  
Polígon 6 Parcel·les 108 i 109

Núm. de catàleg J.035  
Nivell de protecció A1

## 1. Nom i identificació del conjunt

<b>Id</b> J.035	<b>Nom</b> Son Matet Can Tugores	<b>Categoria</b> Arqueologia	<b>Subcategoria</b> Prehistòric
<b>Núm. Catàleg CIM</b> No	<b>Núm. IMPP</b> No	<b>Núm. Catàleg PGOU</b> No	<b>Núm. Carta Arqueològica</b> No
<b>Nivell de protecció</b> Integral	<b>Declaració BIC/BC</b> No	<b>Propietat</b> Privat	<b>Marc cronològic</b> Romana
<b>Anàlisi funcional tipològic</b> Ceràmica romana en superfície (Vil·la Romana)	<b>Ús original</b> Agrícola	<b>Ús actual</b> Agrícola	
<b>Unitats associades</b>	<b>Conjunts associats</b>		
<b>Data catalogació</b> 1989	<b>Autor</b> Pons i altres	<b>Data darrera revisió</b> 27-04-2011	<b>Resp. Treball de camp</b> Emili Garcia Amengual

## 2. Localització del conjunt

### 2.1. Entorn físic

<b>Municipi</b> Llubí	<b>Població</b> Llubí		
<b>Coordenades UTM ED50</b> X= 504515,16 Y=4392669,53 Z= 80	<b>Coordenades UTM ETRSM 89</b> X= 504421,07 Y=4392464,37 Z=80	<b>Localització del conjunt</b> Situada a una plana a les finques de Son Matet i Can Tugores en el límit de Llubí en Maria de la Salut	
<b>Polígon</b> 6	<b>Parcel·la</b> 108 109	<b>Identificació cadastral</b> 07030A00600108 07030A00600109	<b>Parcel·les afectades zona control i respecte arqueològic</b> 108 109

### 2.2. Entorn biogeogràfic

<b>Vegetació</b> Camp de cultiu: Cereal.	<b>Recursos hídrics</b> Síquia d'en Coc a 572 m.
---	---

### 2.3. Anàlisi de visibilitat del conjunt

Des del jaciment es veuria els jaciments de Son Llompart, Son Gili de Dalt i s'Alqueria Blanca.

Son Matet Can Tugores  
Polígon 6 Parcel·les 108 i 109

Núm. de catàleg J.035  
Nivell de protecció A1

### 3. Documentació cartogràfica

#### 3.1. Justificació de delimitació i de la zona de control arqueològic

–El jaciment es trobaria en els termes municipals de Maria de la Salut i de Llubí. S'ha optat per delimitar un àrea de control arqueològic que inclogui els dos termes, en línia continua es marca la part de Llubí, en discontinua la part de Maria de la Salut.

##### **Criteris de zona de control arqueològic:**

- Criteri vial.
- Criteri parcel·la.
- Criteri delimitadors físics.

##### **Zona control arqueològic:**

1) X=504720 Y=4392542 (Dins Maria de la Salut); 2) X=504453 Y=4392077(Dins Maria de la Salut);  
3) X=504355 Y=4392139; 4) X=504392 Y=4392207; 5) X=504194 Y=4392354; 6) X=504454  
Y=4392707;7) X=504621 Y=4392587.

Son Matet Can Tugores  
Polígon 6 Parcel·les 108 i 109

Núm. de catàleg  
Nivell de protecció

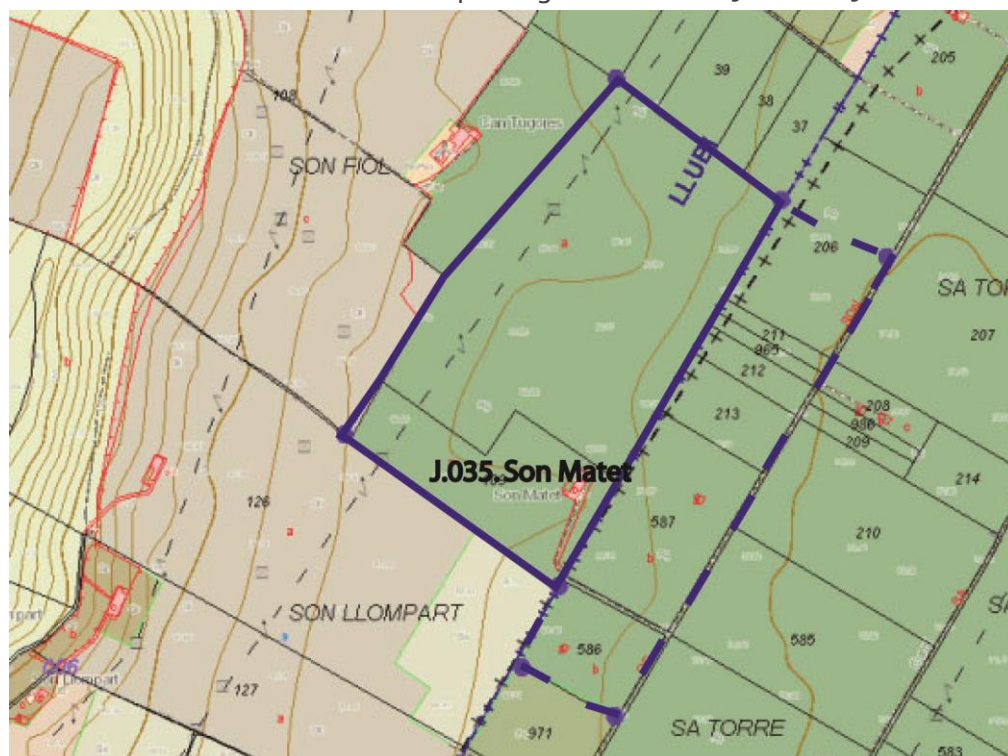
J.035  
A1

### 3.2 Documentació cartogràfica

#### Delimitació del jaciment i àrees de respecte i control arqueològic



Foto aèria amb zona de control arqueològic en blau del Jaciment J.035.



Mapa topogràfic cadastral amb zona de control arqueològic en blau del Jaciment J.035. Son Matet



Son Matet Can Tugores  
Polígon 6 Parcel·les 108 i 109

Núm. de catàleg J.035  
Nivell de protecció A1

#### 4. Descripció del bé

##### 4.1. Descripció global

Gran concentració de ceràmica romana en superfície, en el moment de la nostra visita els camps de conreu no deixaven veure el terra, però en el camí que duia a les cases de Son Matet vàrem distingir varis fragments de ceràmica romana. A més cal assenyalar que Font i altres apunten la hipòtesi de l'existència d'una vil·la romana per la zona (Font i altres,1995). Aramburu també l'inclou com a jaciment en la seva obra de Mallorca Arqueològica

##### 4.2. Descripció de les unitats que integren el bé

Nom:

Descripció:

Son Matet Can Tugores  
Polígon 6 Parcel·les 108 i 109

Núm. de catàleg J.035  
Nivell de protecció A1

## 5. Grau de conservació del bé

### 5.1. Grau de conservació

Id Unitat	Altura màxima	Grau de conservació	Grau de conservació de la unitat
J.035	0	1	0'5

Grau d'identificació de les estructures	Grau de conservació del conjunt
0 (0 estructures identificades)	0'25

### 5.2. Patologies

Patologies en estructures	Patologies o defectes en murs
Patologies o defectes en cobertes	Elements que distorsionen

### 5.3. Reformes i modificacions

#### 5.3.1. Reformes i modificacions en el conjunt patrimonial

Modificació	Data de la modificació	Restauració	Data de la restauració

#### 5.3.2. Reformes i modificacions en les unitats

Id Unitat	Modificació	Data	Id Unitat	Modificació	Data

### 5.4. Riscs que afecten al grau de conservació

- Vegetació.
- Activitats agrícoles.

Son Matet Can Tugores  
Polígon 6 Parcel·les 108 i 109

Núm. de catàleg  
Nivell de protecció

J.035  
A1

## 6. Potencialitat del conjunt i valors a protegir

### 6.1. Potencialitat com element patrimonial visible

Monumentalitat del conjunt			
Altura màxima de les estructures	0		
Grau de conservació	1		
Superfície del conjunt	5	Mitjana de la monumentalitat	3,66
Grau de significació del bé			
HISTÒRICA			
Nivell d'informació històrica	2		
Nivell de valoració social	1		
ESTÈTICO-ARTÍSTICA			
Singularitat segons grup tipològic-formal	0		
Singularitat dins el grup tipològic	0		
Singularitat segons tècnica constructiva	0		
Singularitat en funció del material	0		
Altres particularitats	0	Mitjana de significació	0,50
Potencialitat educativa-informativa			
Valoració didàctica-formativa	0		
Valoració turística-divulgativa	0	Mitjana de potencialitat educativa-informativa	0,00
Accés			
Tipus d'accés	4		
Mitjà d'accés	4		
Adequació de l'accés	3		
Temps des de la via pública en vehicle	5		
Temps a peu des de la via pública	5	Mitjana de l'accés al conjunt	4,20
Condicionament del bé			
Condicionament i neteja	0		
Senyalització	0	Mitjana del condicionament	0,00
Interpretació del conjunt			
		Nivell d'interpretació	0,00
<b>VALOR MITJÀ DE POTENCIALITAT COM A ELEMENT PATRIMONIAL VISITABLE</b>		<b>1,11</b>	<b>28,57%</b>

Son Matet Can Tugores  
Polígon 6 Parcel·les 108 i 109

Núm. de catàleg J.035  
Nivell de protecció A1

### 6.1. Valors a protegir

Elements i valors a preservar del conjunt i de les unitats

Ceràmica en superfície.  
Zona d'ús agrícola en l'antiguitat.

### 7. Referències bibliogràfiques

ALBERTÍ, J.; CARDELL, J.; ROSSELLÓ, R. (2001): "Història de Llubí de la Prehistòria a 1600" Cristòfol Rosselló Perelló editor. Llubí.  
ARAMBURU, J.(2004): "Mallorca Arqueològica". Edita Consell de Mallorca. Palma. Publicació en CD.  
FONT, A.; PASTOR, B.; RIERA, M.; TORRES, F. (1995): Una vil·la romana al Pla de Mallorca. Leonard Muntaner editor, Palma.

Son Matet Can Tugores  
Polígon 6 Parcel·les 108 i 109

Núm. de catàleg J.035  
Nivell de protecció A1

## 8. Règim de protecció i directrius d'intervenció

Classificació urbanística	Qualificació del sòl	Afeccions urbanístiques
Rústega	SRGII	

### 8.1. Nivell de protecció

Nivell de protecció del conjunt	Nivell de protecció de les unitats	Elements destacats a preservar
Integral	Integral	Ceràmica en superfície. Zona d'ús agrícola en l'antiguitat.

### 8.2. Directrius d'intervenció

#### Actuacions urgents derivades de l'estat de conservació actual del conjunt i les seves unitats

Id conjunt	Actuació	Id Unitat	Actuació	Actuacions àrea respecte i de control
J.035	Realització de sondejos per determinar si hi ha estructures.	J.035	Realització de sondejos per determinar si hi ha estructures.	

#### Actuacions permeses

Id conjunt	Actuació	Id Unitat	Actuació	Actuacions Àrea respecte i de control
J.035	Activitats orientades en la recuperació i posada en valors del bé.	J.035	Activitats orientades en la recuperació i posada en valors del bé.	Totes aquelles permeses per la normativa amb control arqueològic.

#### Actuacions per a potenciar la visita pública

Id conjunt	Actuació	Id Unitat	Actuació	Actuacions Àrea respecte i de control
J.035	Realització de sondejos per determinar si hi ha estructures.	J.035	Realització de sondejos per determinar si hi ha estructures.	

Son Matet Can Tugores  
 Polígon 6 Parcel·les 108 i 109

Núm. de catàleg  
 Nivell de protecció

J.035  
 A1

## 9. Documentació fotogràfica



Vista general de la zona.



Vista general de la zona.



Vista general de la zona.



Vista de la part de darrera del mur.



Vista detall material que s'observa al camí de les cases de son Matet.

## 10. Observacions

Possible Vil·la Romana.

S'Alqueria Blanca  
Polígon 5 Parcel·les 7, 97 i 147

Núm. de catàleg J.036  
Nivell de protecció A1

## 1. Nom i identificació del conjunt

<b>Id</b> J.036	<b>Nom</b> S'Alqueria Blanca	<b>Categoria</b> Arqueologia	<b>Subcategoria</b> Època Antiga
<b>Núm. Catàleg CIM</b> No	<b>Núm. IMPP</b> No	<b>Núm. Catàleg PGOU</b> J.036	<b>Núm. Carta Arqueològica</b> No
<b>Nivell de protecció</b> Integral	<b>Declaració BIC/BC</b> No	<b>Propietat</b> Privat	<b>Marc cronològic</b> Romà
<b>Anàlisi funcional tipològic</b> Ceràmica romana en superfície	<b>Ús original</b> Agrícola?	<b>Ús actual</b> Agrícola	
<b>Unitats associades</b> ET.074 (paret seca)	<b>Conjunts associats</b>		
<b>Data catalogació</b> 2004	<b>Autor</b> Aramburu	<b>Data darrera revisió</b> 02-04-2011	<b>Resp. Treball de camp</b> Emili Garcia Amengual

## 2. Localització del conjunt

### 2.1. Entorn físic

<b>Municipi</b> Llubí	<b>Població</b> Llubí		
<b>Coordenades UTM ED50</b> X= 504936,15 Y=4394335,01 Z= 106	<b>Coordenades UTM ETRSM 89</b> X= 504843,20 Y=4394128,83 Z=106	<b>Localització del conjunt</b> Situada a la vessant d'un petit turó a la finca de S' Alqueria Blanca, al costat de la carretera de Llubí.	
<b>Polígon</b> 5	<b>Parcel·la</b> 7 97 147	<b>Identificació cadastral</b> 07030A00500007 07030A00500097 07030A00500147	<b>Parcel·les afectades zona control i respecte arqueològic</b> 7 97 147

### 2.2. Entorn biogeogràfic

<b>Vegetació</b> Camp de cultiu: Cereal.	<b>Recursos hídrics</b> Síquia Reial a 1700 m.
---	---

### 2.3. Anàlisi de visibilitat del conjunt

Des de l' entrada de la cova es divisaria gran part del terme municipal de Maria de la Salut, Jaciments de Son Llompart, Son Tovell, Son Suau.

S'Alqueria Blanca  
Polígon 5 Parcel·les 7, 97 i 147

Núm. de catàleg J.036  
Nivell de protecció A1

### 3. Documentació cartogràfica

#### 3.1. Justificació de delimitació i de la zona de control arqueològic

##### **Críteris de zona de control arqueològic:**

- Críteri vial.
- Críteri parcel·la.
- Críteri delimitadors físics.

##### **Zona control arqueològic:**

1) X=505043 Y=4394289; 2) X=505009 Y=4394213; 3) X=504949 Y=4394186; 4) X=504904 Y=4394127; 5) X=504925 Y=4394091; 6) X=504784 Y=4394000; 7) X=504763 Y=4394033; 8) X=504797 Y=4394046; 9) X=504720 Y=4394136; 10) X=504830 Y=4394202; 11) X=505007 Y=4394336.



S'Alqueria Blanca  
 Polígon 5 Parcel·les 7, 97 i 147

Núm. de catàleg  
 Nivell de protecció

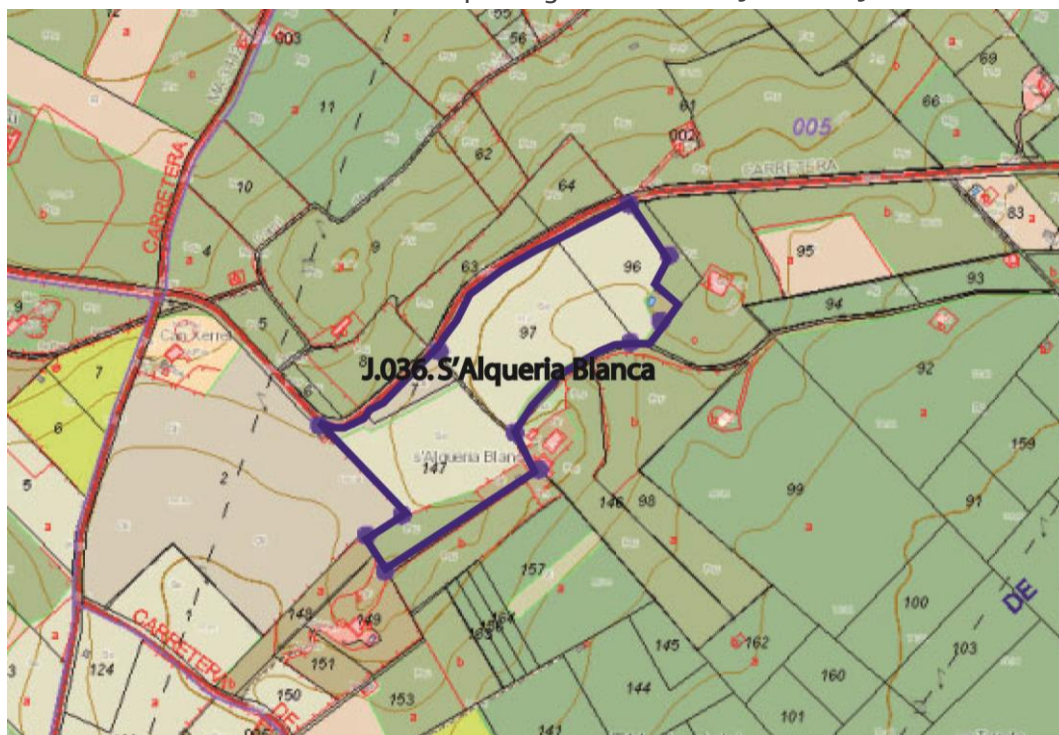
J.036  
 A1

### 3.2 Documentació cartogràfica

#### Delimitació del jaciment i àrees de respecte i control arqueològic



Foto aèria amb zona de control arqueològic en blau del Jaciment J.036.



Mapa topogràfic cadastral amb zona de control arqueològic en blau del Jaciment J.036. S' Alqueria Blanca.

S'Alqueria Blanca  
Polígon 5 Parcel·les 7, 97 i 147

Núm. de catàleg J.036  
Nivell de protecció A1

#### 4. Descripció del bé

##### 4.1. Descripció global

Concentració de ceràmica romana en superfície, en el moment de la nostra visita els camps de conreu no deixaven veure el terra, però a la tanca 007, al costat de la cuneta vàrem distingir diversos fragments de ceràmica romana, un d'ells vernís negre i al costat d'un marge de la parcel·la 147 s'observen fragments informes de ceràmica romana i púnica-ebusitana. Aramburu l'inclou com a jaciment en la seva obra de Mallorca Arqueològica per la localització de ceràmica romana en superfície

##### 4.2. Descripció de les unitats que integren el bé

Nom:

Descripció:

S'Alqueria Blanca  
Polígon 5 Parcel·les 7, 97 i 147

Núm. de catàleg J.036  
Nivell de protecció A1

## 5. Grau de conservació del bé

### 5.1. Grau de conservació

Id Unitat	Altura màxima	Grau de conservació	Grau de conservació de la unitat
J.036	0	1	0'5

Grau d'identificació de les estructures	Grau de conservació del conjunt
0 (0 estructures identificades)	0'25

### 5.2. Patologies

Patologies en estructures	Patologies o defectes en murs
Patologies o defectes en cobertes	Elements que distorsionen Vegetació.

### 5.3. Reformes i modificacions

#### 5.3.1. Reformes i modificacions en el conjunt patrimonial

Modificació	Data de la modificació	Restauració	Data de la restauració

#### 5.3.2. Reformes i modificacions en les unitats

Id Unitat	Modificació	Data	Id Unitat	Modificació	Data

### 5.4. Riscs que afecten al grau de conservació

- Vegetació.
- Activitats agrícoles

S'Alqueria Blanca  
Polígon 5 Parcel·les 7, 97 i 147

Núm. de catàleg  
Nivell de protecció

J.036  
A1

## 6. Potencialitat del conjunt i valors a protegir

### 6.1. Potencialitat com element patrimonial visible

Monumentalitat del conjunt			
Altura màxima de les estructures	0		
Grau de conservació	1		
Superfície del conjunt	5	Mitjana de la monumentalitat	2,00
Grau de significació del bé			
HISTÒRICA			
Nivell d'informació històrica	1		
Nivell de valoració social	0		
ESTÈTICO-ARTÍSTICA			
Singularitat segons grup tipològic-formal	0		
Singularitat dins el grup tipològic	0		
Singularitat segons tècnica constructiva	0		
Singularitat en funció del material	0		
Altres particularitats	0	Mitjana de significació	0,25
Potencialitat educativa-informativa			
Valoració didàctica-formativa	0		
Valoració turística-divulgativa	0	Mitjana de potencialitat educativa-informativa	0,00
Accés			
Tipus d'accés	4		
Mitjà d'accés	4		
Adequació de l'accés	3		
Temps des de la via pública en vehicle	5		
Temps a peu des de la via pública	5	Mitjana de l'accés al conjunt	4,20
Condicionament del bé			
Condicionament i neteja	0		
Senyalització	0	Mitjana del condicionament	0,00
Interpretació del conjunt			
		Nivell d'interpretació	0,00
<b>VALOR MITJÀ DE POTENCIALITAT COM A ELEMENT PATRIMONIAL VISITABLE</b>		<b>1,07</b>	<b>27,54%</b>

S'Alqueria Blanca  
Polígon 5 Parcel·les 7, 97 i 147

Núm. de catàleg J.036  
Nivell de protecció A1

## 6.1. Valors a protegir

Elements i valors a preservar del conjunt i de les unitats

Ceràmica en superfície. Zona d'ús agrícola en l'antiguitat.

## 7. Referències Bibliogràfiques

ARAMBURU, J.(2004): "Mallorca Arqueològica". Edita Consell de Mallorca. Palma. Publicació en CD.

## 8. Règim de protecció i directrius d'intervenció

Classificació urbanística	Qualificació del sòl	Afeccions urbanístiques
Rústega	SRGI	

### 8.1. Nivell de protecció

Nivell de protecció del conjunt	Nivell de protecció de les unitats	Elements destacats a preservar
Integral	Integral	

### 8.2. Directrius d'intervenció

#### Actuacions urgents derivades de l'estat de conservació actual del conjunt i les seves unitats

Id conjunt	Actuació	Id Unitat	Actuació	Actuacions Àrea respecte i de control
J.036	Realització de sondejos per determinar si hi ha estructures.	J.036	Realització de sondejos per determinar si hi ha estructures.	

#### Actuacions permeses

Id conjunt	Actuació	Id Unitat	Actuació	Actuacions Àrea respecte i de control
J.036	Activitats orientades en la recuperació i posada en valors del bé	J.036	Activitats orientades en la recuperació i posada en valors del bé	Totes aquelles permeses per la normativa amb control arqueològic.

#### Actuacions per a potenciar la visita pública

Id conjunt	Actuació	Id Unitat	Actuació	Actuacions Àrea respecte i de control
J.036	Realització de sondejos per determinar si hi ha estructures.	J.036	Realització de sondejos per determinar si hi ha estructures.	Realització de sondejos per determinar si hi ha estructures.

Arqueologia

S'Alqueria Blanca  
Polígon 5 Parcel·les 7, 97 i 147

Núm. de catàleg  
Nivell de protecció

J.036  
A1

## 9. Documentació fotogràfica



Vista general de la zona.



Vista general de la Zona.



Vista detall material que s'observa les tanques  
7,97,147.



Vista detall material que s'observa les tanques  
7,97,147.

## 10. Observacions

Son Gili de Dalt Son Gili de baix  
Polígon 6 Parcel·les 128, 129 i 134.

Núm. de catàleg J.037  
Nivell de protecció A1

## 1. Nom i identificació del conjunt

Id	Nom	Categoria	Subcategoria
J.037	Son Gili de Dalt Son Gili de baix	Arqueologia	Època Antiga

Núm. Catàleg CIM	Núm. IMPP	Núm. Catàleg PGOU	Núm. Carta Arqueològica
No	No	J.037	No

Nivell de protecció	Declaració BIC/BC	Propietat	Marc cronològic
Integral	No	Privat	Romà

Anàlisi funcional tipològic	Ús original	Ús actual
Ceràmica en superfície	Agrícola?	Agrícola, Garriga

Unitats associades	Conjunts associats
AC.169 (habitatge);	No en té

Data catalogació	Autor	Data darrera Revisió	Resp. Treball de camp
2004	Aramburu	20 / 04 / 2011	Emili Garcia Amengual

## 2. Localització del conjunt

### 2.1. Entorn físic

Municipi	Població
Llubí	Llubí

Coordenades UTM ED50	Coordenades UTM ETRSM 89	Localització del conjunt
X=503999,91 Y=4392214,11 Z=98	X=503905,83 Y=4392008,95 Z=98	Situada a la vessant d'un petit turó a la finca de Son Gili de Baix. La Finca es situa al límit de Maria de la Salut.

Polígon	Parcel·la	Identificació cadastral	Parcel·les afectades zona control i respecte arqueològic
6	128 129 134	07030A00600128 07030A00600129 07030A00600134	128 129 134

### 2.2. Entorn biogeogràfic

Vegetació	Recursos hídrics
Camp de cultiu: Cereal. Garriga: mata, ullastres i pins.	Síquia d'en Coc a 800 m.

### 2.3. Anàlisi de visibilitat del conjunt

Des de l'entrada de la cova es divisaria gran part del terme municipal de Maria de la Salut, Jaciments de Son Llompart, i s'Alqueria Blanca.

Son Gili de Dalt Son Gili de baix  
Polígon 6 Parcel·les 128, 129 i 134.

Núm. de catàleg  
Nivell de protecció

J.037  
A1

### 3. Documentació cartogràfica.

#### 3.1. Justificació de delimitació i de la zona de control arqueològic

 **criteris de zona de control arqueològic:**

- Criteri vial.
- Criteri parcel·la.
- Criteri delimitadors físics.

**Zona control arqueològic:**

1) X=504255 Y=4391968; 2) X=504058 Y=4391632; 3) X=503957 Y=4391757; 4) X=503880 Y=4391784; 5) X=503790 Y=4391939; 6) X=503752 Y=4392015; 7) X=503835 Y=4392070; 8) X=503884 Y=4392076; 9) X=503923 Y=4392132.



Son Gili de Dalt Son Gili de baix  
Polígon 6 Parcel·les 128, 129 i 134.

Núm. de catàleg  
Nivell de protecció

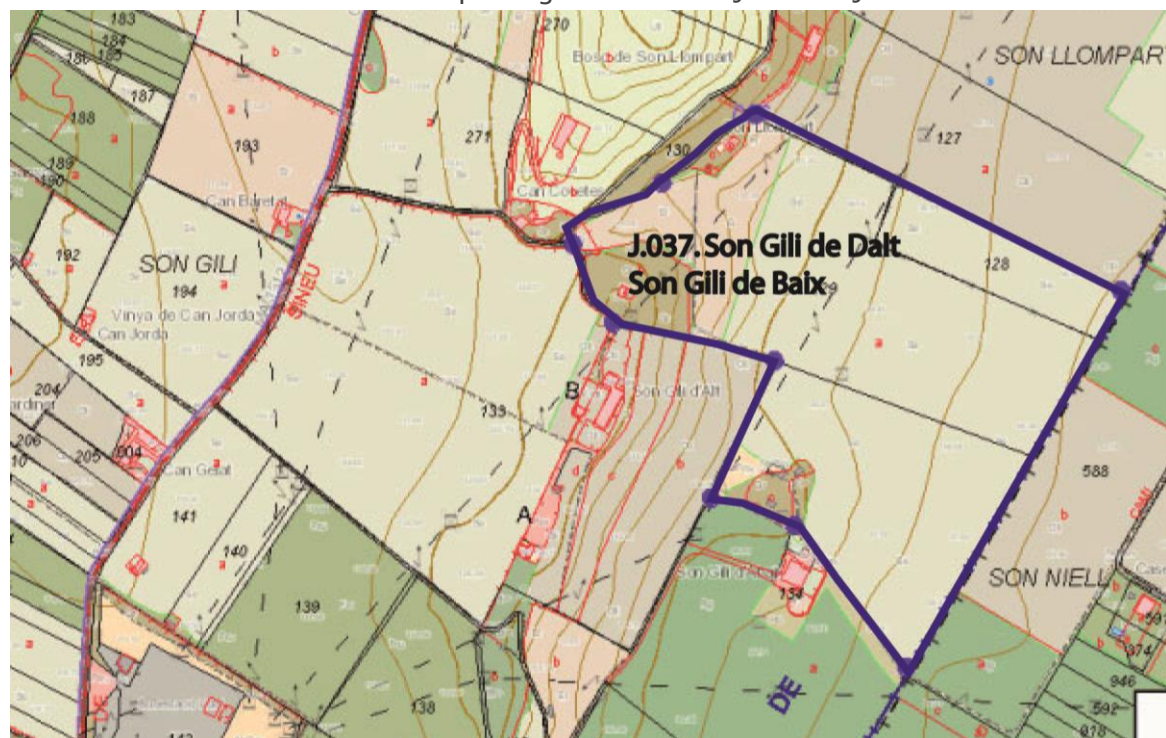
J.037  
A1

### 3.2 Documentació cartogràfica.

#### Delimitació del jaciment i àrees de respecte i control arqueològic



Foto aèria amb zona de control arqueològic en blau del Jaciment J.037.



Mapa topogràfic cadastral amb zona de control arqueològic en blau del Jaciment J.037. Son Gili de Dalt i Son Gili de Baix.

Son Gili de Dalt Son Gili de baix  
Polígon 6 Parcel·les 128, 129 i 134.

Núm. de catàleg J.037  
Nivell de protecció A1

#### 4. Descripció del bé

##### 4.1. Descripció global

Aramburú l'inclou com a jaciment en la seva obra de Mallorca Arqueològica, assenyalant que es tracta d'una concentració de ceràmica romana. A la nostra visita a la zona, hem d'indicar que a la finca de son Gili de Dalt no s'observa ceràmica en superfície, mentre que a la finca de Son Gili de Baix, no s'ha pogut observar aquesta concentració ceràmica ja que una zona està coberta per una densa capa de garriga, i l'altra part estava conrada per cereal, la qual cosa no deixava veure el subsol. A més cal assenyalar que en la zona de garriga hi ha restes d'una casa de roter que presenta algun bloc de grans dimensions que podria haver pertanyut a alguna estructura prehistòrica.

##### 4.2. Descripció de les unitats que integren el bé

Nom:

Descripció:

Son Gili de Dalt Son Gili de baix  
Polígon 6 Parcel·les 128, 129 i 134.

Núm. de catàleg J.037  
Nivell de protecció A1

## 5. Grau de conservació del bé.

### 5.1. Grau de conservació

Id Unitat	Altura màxima	Grau de conservació	Grau de conservació de la unitat
J.037	0	1	0'5

Grau d'identificació de les estructures	Grau de conservació del conjunt
0 (0 estructures identificades)	0'25

### 5.2. Patologies.

Patologies en estructures	Patologies o defectes en murs
Patologies o defectes en cobertes	Elements que distorsionen
	Camp de conreu. Ús agrícola. Vegetació garriga.

### 5.3. Reformes i modificacions

#### 5.3.1. Reformes i modificacions en el conjunt patrimonial

Modificació	Data de la modificació	Restauració	Data de la restauració

#### 5.3.2. Reformes i modificacions en les unitats

Id Unitat	Modificació	Data	Id Unitat	Modificació	Data

### 5.4. Riscs que afecten al grau de conservació

- Activitats agrícoles.
- Vegetació.

Son Gili de Dalt Son Gili de baix  
Polígon 6 Parcel·les 128, 129 i 134.

Núm. de catàleg  
Nivell de protecció

J.037  
A1

## 6. Potencialitat del conjunt i valors a protegir

### 6.1. Potencialitat com element patrimonial visible

Monumentalitat del conjunt			
Altura màxima de les estructures	0		
Grau de conservació	1		
Superfície del conjunt	5	Mitjana de la monumentalitat	2,00
Grau de significació del bé			
HISTÒRICA			
Nivell d'informació històrica	1		
Nivell de valoració social	1		
ESTÈTICO-ARTÍSTICA			
Singularitat segons grup tipològic-formal	0		
Singularitat dins el grup tipològic	0		
Singularitat segons tècnica constructiva	0		
Singularitat en funció del material	0		
Altres particularitats	0	Mitjana de significació	0,50
Potencialitat educativa-informativa			
Valoració didàctica-formativa	0		
Valoració turística-divulgativa	0	Mitjana de potencialitat educativa-informativa	0,00
Accés			
Tipus d'accés	4		
Mitjà d'accés	4		
Adequació de l'accés	3		
Temps des de la via pública en vehicle	5		
Temps a peu des de la via pública	5	Mitjana de l'accés al conjunt	4,20
Condicionament del bé			
Condicionament i neteja	0		
Senyalització	0	Mitjana del condicionament	0,00
Interpretació del conjunt			
		Nivell d'interpretació	0,00
<b>VALOR MITJÀ DE POTENCIALITAT COM A ELEMENT PATRIMONIAL VISITABLE</b>		<b>1,11</b>	<b>27,30%</b>

Son Gili de Dalt Son Gili de baix  
Polígon 6 Parcel·les 128, 129 i 134.

Núm. de catàleg J.037  
Nivell de protecció A1

## 6.1. Valors a protegir

Elements i valors a preservar del conjunt i de les unitats

Ceràmica en superfície. Zona d'ús agrícola en l'antiguitat.

## 7. Referències bibliogràfiques

ARAMBURU, J.(2004): "Mallorca Arqueològica". Edita Consell de Mallorca. Palma. Publicació en CD.

## 8. Règim de protecció i directrius d'intervenció

Classificació urbanística	Qualificació del sòl	Afeccions urbanístiques
Rústega	SRGII / AANP	

### 8.1. Nivell de protecció

Nivell de protecció del conjunt	Nivell de protecció de les unitats	Elements destacats a preservar
Integral	Integral	

### 8.2. Directrius d'intervenció

#### Actuacions urgents derivades de l'estat de conservació actual del conjunt i les seves unitats

Id conjunt	Actuació	Id Unitat	Actuació	Actuacions Àrea respecte i de control
J.037	Realització de sondejos per determinar si hi ha estructures.	J.037	Realització de sondejos per determinar si hi ha estructures.	

#### Actuacions permeses

Id conjunt	Actuació	Id Unitat	Actuació	Actuacions Àrea respecte i de control
J.037	Activitats orientades en la recuperació i posada en valors del bé.	J.037	Activitats orientades en la recuperació i posada en valors del bé.	Totes aquelles permeses per la normativa amb control arqueològic.

#### Actuacions per a potenciar la visita pública

Id conjunt	Actuació	Id Unitat	Actuació	Actuacions Àrea respecte i de control
J.037	Realització de sondejos per determinar si hi ha estructures.	J.037	Realització de sondejos per determinar si hi ha estructures.	Realització de sondejos per determinar si hi ha estructures.

Son Gili de Dalt Son Gili de baix  
Polígon 6 Parcel·les 128, 129 i 134.

Núm. de catàleg  
Nivell de protecció

J.037  
A1

## 9. Documentació fotogràfica



Vista general de la zona.



Vista general de la Zona.



Vista de la zona.



Vista casa de roter que podria aprofitar blocs d'època prehistòrica.

## 10. Observacions

Sa Sínia Sa Cova des Claper  
Polígon 7 Parcel·la 75.

Núm. de catàleg J.038  
Nivell de protecció A1

## 1. Nom i identificació del conjunt

<b>Id</b>	<b>Nom</b>	<b>Categoria</b>	<b>Subcategoria</b>
J.038	Sa Sínia Sa Cova des Claper	Arqueologia	Prehistòric
<b>Núm. Catàleg CIM</b>	<b>Núm. IMPP</b>	<b>Núm. Catàleg PGOU</b>	<b>Núm. Carta Arqueològica</b>
No	No	J.038	No
<b>Nivell de protecció</b>	<b>Declaració BIC/BC</b>	<b>Propietat</b>	<b>Marc cronològic</b>
Integral	No	Privat	Edat del Ferro?
<b>Anàlisi funcional tipològic</b>	<b>Ús original</b>	<b>Ús actual</b>	
Cova artificial?	Funerari?	S'ha fet servir com a claper	
<b>Unitats associades</b>	<b>Conjunts associats</b>		
J.004 (cova); J.024 (cova); J.025 (cova); J.041 (cova)			
<b>Data catalogació</b>	<b>Autor</b>	<b>Data darrera revisió</b>	<b>Resp. Treball de camp</b>
18-07-2011	Emili Garcia Amengual	18-07-2011	Emili Garcia Amengual

## 2. Localització del conjunt

### 2.1. Entorn físic

<b>Municipi</b>	<b>Població</b>		
Llubí	Llubí		
<b>Coordenades UTM ED50</b>	<b>Coordenades UTM ETRSM 89</b>	<b>Localització del conjunt</b>	
X= 502324,10 Y=4393353,34 Z= 114	X= 502230,06 Y=4393148,18 Z=114	Situada a una vessant d'un turo. A una tanca de la finca de Sa Sínia.	
<b>Polígon</b>	<b>Parcel·la</b>	<b>Identificació cadastral</b>	<b>Parcel·les afectades zona control i respecte arqueològic</b>
7	75 (Rec. 3)	07030A00700075	Veure zona arqueològica 1A de la Memòria.

### 2.2. Entorn biogeogràfic

<b>Vegetació</b>	<b>Recursos hídrics</b>
Garriga ullastres mates. Camp de cultiu: ametllers.	Comellar a 550 m.

### 2.3. Anàlisi de visibilitat del conjunt

Des de l'entrada de la cova es divisaria els jaciments de Sa Cleda Can Costeta, Sa Cleda Ses Cases i Son Bessó, Son Burguet Can Corbera, Son Burguet Can Tòfol, i Son Perot Alomar.

Sa Sínia Sa Cova des Claper  
Polígon 7 Parcel·la 75.

Núm. de catàleg  
Nivell de protecció

J.038  
A1

### 3. Documentació cartogràfica

#### 3.1. Justificació de delimitació i de la zona de control arqueològic

##### **Críteris de delimitació:**

- Críteri jaciment més perímetre de respecte de 30 m en les coves

##### **Delimitació:**

1) X=502260 Y=4393151; 2) X=502237 Y=4393113; 3) X=502192 Y=4393148; 4) X=502235 Y=4393176.

##### **Críteris de zona de control arqueològic:**

-Críteri vial.

-Críteri parcel·la.

-Críteri delimitadors físics.

##### **Zona control arqueològic:**

1) X=502812 Y=4392946; 2) X=502730 Y=4392773; 3) X=502678 Y=4392775; 4) X=502627 Y=4392689; 5) X=502415 Y=4392406; 6) X=502598 Y=4392241; 7) X=502381 Y=4391906; 8) X=502158 Y=4391823; 9) X=502107 Y=4391945; 10) X=502062 Y=4392052; 11) X=501993 Y=4392172; 12) X=501800 Y=4392315; 13) X=501631 Y=4392384; 14) X=501574 Y=4392474; 15) X=501520 Y=4392468; 16) X=501406 Y=4392594; 17) X=501522 Y=4392786; 18) X=501641 Y=4392942; 19) X=501549 Y=4393253; 20) X=501669 Y=4393353; 21) X=501750 Y=4393465; 22) X=501825 Y=4393405; 23) X=501971 Y=4393543; 24) X=502161 Y=4393343; 25) X=502565 Y=4393086.



Sa Sínia Sa Cova des Claper  
Polígon 7 Parcel·la 75.

Núm. de catàleg  
Nivell de protecció

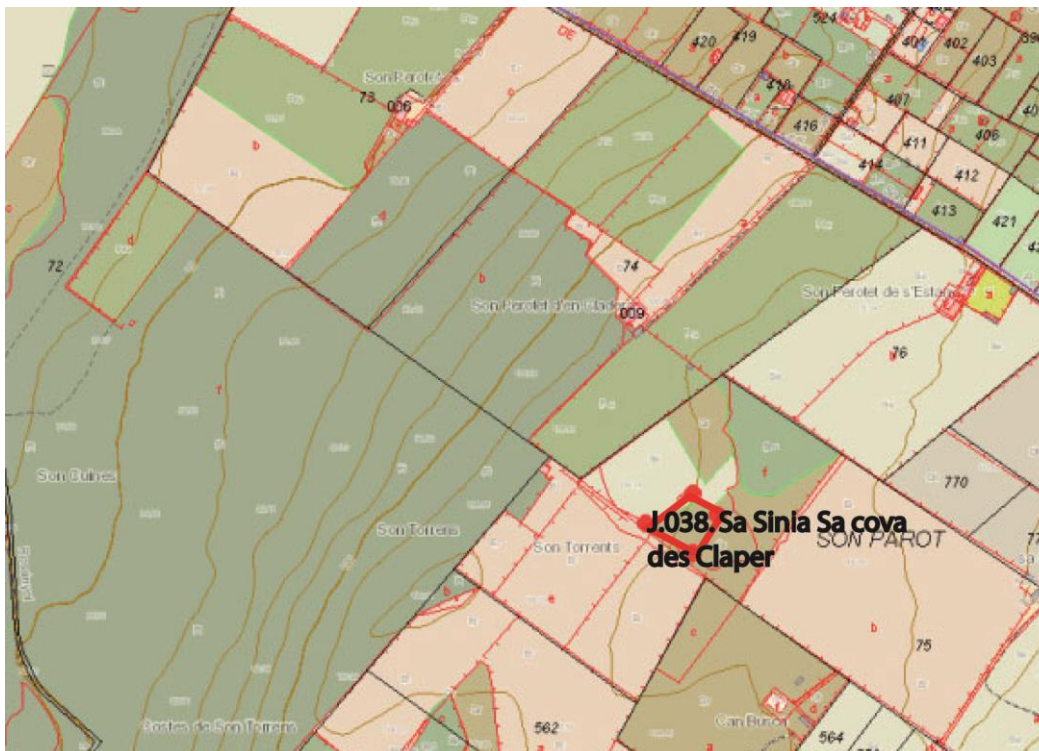
J.038  
A1

### 3.2 Documentació cartogràfica

#### Delimitació del jaciment i àrees de respecte i control arqueològic



Foto aèria amb delimitació en vermell del Jaciment J.038. Sa Sínia sa cova des claper.



Mapa topogràfic cadastral amb delimitació en vermell del Jaciment J.038 Sa Sínia sa cova des claper.

Sa Sínia Sa Cova des Claper  
Polígon 7 Parcel·la 75.

Núm. de catàleg

J.038

Nivell de protecció

A1

#### 4. Descripció del bé

##### 4.1. Descripció global

Cova Artificial es distingeix el pou d'entrada no s'ha pogut accedir a l'interior per què s'ha emprat com a claper i està cobert per una densa capa de vegetació.

##### 4.2. Descripció de les unitats que integren el bé

Nom: J.038.1

Descripció: Cova Artificial es distingeix el pou d'entrada no s'ha pogut accedir a l'interior per què s'ha emprat com a claper i està cobert per una densa capa de vegetació.

Sa Sínia Sa Cova des Claper  
Polígon 7 Parcel·la 75.

Núm. de catàleg J.038  
Nivell de protecció A1

## 5. Grau de conservació del bé

### 5.1. Grau de conservació

Id Unitat	Altura màxima	Grau de conservació	Grau de conservació de la unitat
J.038	1	1	1

Grau d'identificació de les estructures	Grau de conservació del conjunt
1 (1 estructura identificada)	1

### 5.2. Patologies

Patologies en estructures	Patologies o defectes en murs
Patologies o defectes en cobertes	Elements que distorsionen
	Vegetació. S'ha emprat com a claper.

### 5.3. Reformes i modificacions

#### 5.3.1. Reformes i modificacions en el conjunt patrimonial

Modificació	Data de la modificació	Restauració	Data de la restauració

#### 5.3.2. Reformes i modificacions en les unitats

Id Unitat	Modificació	Data	Id Unitat	Modificació	Data

### 5.4. Riscs que afecten al grau de conservació

- Vegetació.
- S'ha emprat com a claper.
- Activitat Agrícoles.

Sa Sínia Sa Cova des Claper  
Polígon 7 Parcel·la 75.

Núm. de catàleg  
Nivell de protecció

J.038  
A1

## 6. Potencialitat del conjunt i valors a protegir

### 6.1. Potencialitat com element patrimonial visitable

<b>Monumentalitat del conjunt</b>			
Altura màxima de les estructures	1		
Grau de conservació	1		
Superfície del conjunt	1	Mitjana de la monumentalitat	1,00
<b>Grau de significació del bé</b>			
HISTÒRICA			
Nivell d'informació històrica	0		
Nivell de valoració social	0		
ESTÈTICO-ARTÍSTICA			
Singularitat segons grup tipològic-formal	0		
Singularitat dins el grup tipològic	0		
Singularitat segons tècnica constructiva	0		
Singularitat en funció del material	0		
Altres particularitats	0	Mitjana de significació	0,00
<b>Potencialitat educativa-informativa</b>			
Valoració didàctica-formativa	0		
Valoració turística-divulgativa	0	Mitjana de potencialitat educativa-informativa	0,00
<b>Accés</b>			
Tipus d'accés	1		
Mitjà d'accés	2		
Adequació de l'accés	1		
Temps des de la via pública en vehicle	5		
Temps a peu des de la via pública	5	Mitjana de l'accés al conjunt	2,80
<b>Condicionament del bé</b>			
Condicionament i neteja	0		
Senyalització	0	Mitjana del condicionament	0,00
<b>Interpretació del conjunt</b>			
		Nivell d'interpretació	0,00
<b>VALOR MITJÀ DE POTENCIALITAT COM A ELEMENT PATRIMONIAL VISITABLE</b>		<b>0,63</b>	<b>16,31%</b>

Sa Sínia Sa Cova des Claper  
Polígon 7 Parcel·la 75.

Núm. de catàleg J.038  
Nivell de protecció A1

## 6.1. Valors a protegir

Elements i valors a preservar del conjunt i de les unitats

Visuals.

Cova artificial no es té accés a l'interior per la qual cosa no es poden definir valors a protegir.

## 7. Referències bibliogràfiques

## 8. Règim de protecció i directrius d'intervenció

Classificació urbanística	Qualificació del sòl	Afeccions urbanístiques
Rústega	SRGI	

### 8.1. Nivell de protecció

Nivell de protecció del conjunt	Nivell de protecció de les unitats	Elements destacats a preservar
Integral	Integral	

### 8.2. Directrius d'intervenció

#### Actuacions urgents derivades de l'estat de conservació actual del conjunt i les seves unitats

Id conjunt	Actuació	Id Unitat	Actuació	Actuacions Àrea respecte i de control
J.038	Neteja de vegetació i retirada del claper.	J.038.1	Neteja de vegetació i retirada del claper.	

#### Actuacions permeses

Id conjunt	Actuació	Id Unitat	Actuació	Actuacions Àrea respecte i de control
J.038	Activitats orientades en la recuperació i posada en valors del bé.	J.038.1	Activitats orientades en la recuperació i posada en valors del bé.	Totes aquelles permeses per la normativa amb control arqueològic.

#### Actuacions per a potenciar la visita pública

Id conjunt	Actuació	Id Unitat	Actuació	Actuacions Àrea respecte i de control
J.038	Neteja de vegetació i retirada del claper. Condicionament de la cova. Senyalització.	J.038.1	Neteja de vegetació i retirada del claper. Condicionament de la cova. Senyalització.	

Arqueologia

Sa Sínia Sa Cova des Claper  
Polígon 7 Parcel·la 75.

Núm. de catàleg  
Nivell de protecció

J.038  
A1

## 9. Documentació fotogràfica



Vista general de la situació de la cova.



Vista detall de l'entrada de la cova coberta de pedres.

## 10. Observacions

Es Corral des Porc  
Polígon 4 Parcel·la 27

Núm. de catàleg J.039  
Nivell de protecció A1

## 1. Nom i identificació del conjunt

Id	Nom	Categoria	Subcategoria
J.039	Es Corral des Porc	Arqueologia	Prehistòric
Núm. Catàleg CIM	Núm. IMPP	Núm. Catàleg PGOU	Núm. Carta Arqueològica
No	No	J.039	No
Nivell de protecció	Declaració BIC/BC	Propietat	Marc cronològic
Integral	No	Privat	Edat del Bronze
Anàlisi funcional tipològic	Ús original	Ús actual	
Cova artificial de planta circular	Funerari	Femer	
Unitats associades	Conjunts associats		
Data catalogació	Autor	Data darrera revisió	Resp. Treball de camp
1997	Encinas	18-07-2011	Emili Garcia Amengual

## 2. Localització del conjunt

### 2.1. Entorn físic

Municipi	Població		
Llubí	Llubí		
Coordenades UTM ED50	Coordenades UTM ETRSM 89	Localització del conjunt	
X= 504249,52 Y=4394758,64 Z= 110	X= 504155,46 Y=4394553,50 Z=110	Situada a una vessant d'un turo. Al costat del camí de Can Bagot	
Polígon	Parcel·la	Identificació cadastral	Parcel·les afectades zona control i respecte arqueològic
4	27	07030A00400027	27

### 2.2. Entorn biogeogràfic

Vegetació	Recursos hídrics
Garriga ullastres mates.	Xarxa Torrent Vinagrella a 140 m.

### 2.3. Anàlisi de visibilitat del conjunt

Des de l'entrada de la cova es divisaria els jaciments de Sa Verdera i el de Son Terrassa.

Es Corral des Porc  
Polígon 4 Parcel·la 27

Núm. de catàleg  
Nivell de protecció

J.039  
A1

### 3. Documentació cartogràfica

#### 3.1. Justificació de delimitació i de la zona de control arqueològic

**Críteris de delimitació:**

- Críteri jaciment més perímetre de respecte de 30 m en les coves per visual i respecte ambiental.

**Delimitació:**

1) X=504185 Y=4394553; 2) X=504160 Y=4394496; 3) X=504130 Y=4394514; 4) X=504109 Y=4394527 ; 5) X=504147 Y=4394562.

**Críteris de zona de control arqueològic:**

-Críteri vial.

-Críteri parcel·la.

-Críteri delimitadors físics.

**Zona control arqueològic:**

1) X=504185 Y=4394553; 2) X=504160 Y=4394496; 3) X=504130 Y=4394514; 4) X=504109 Y=4394527; 5) X=504147 Y=4394562.



Es Corral des Porc  
Polígon 4 Parcel·la 27

Núm. de catàleg  
Nivell de protecció

J.039  
A1

### 3.2 Documentació cartogràfica

#### Delimitació del jaciment i àrees de respecte i control arqueològic


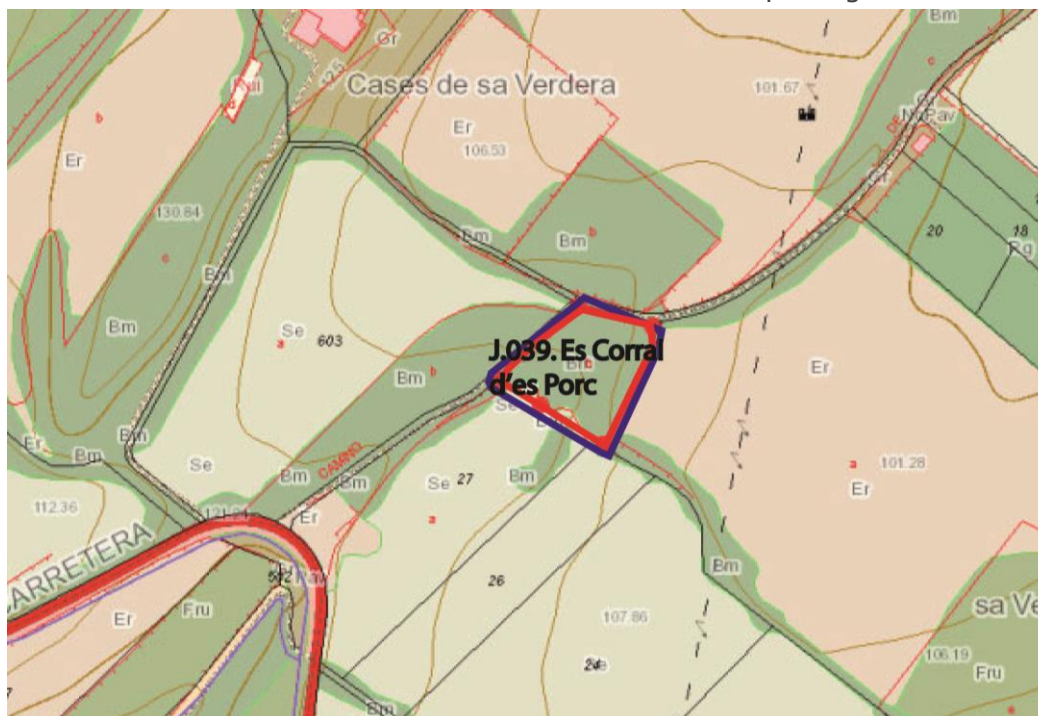


Foto aèria amb delimitació en vermell i zona de control arqueològic en blau del Jaciment J.039.



Mapa topogràfic cadastral amb delimitació en vermell, i zona de control arqueològic en blau del Jaciment J.0.39. Es Corral des Porc.

Es Corral des Porc  
Polígon 4 Parcel·la 27

Núm. de catàleg J.039  
Nivell de protecció A1

#### 4. Descripció del bé

##### 4.1. Descripció global

Cova artificial de planta circular, excavada en roca sorrenca. El pou d'entrada i el principi de la cova està enderrocada i presenta abocament d'enderrocs i deixalles. La cova fa 3 m de profund per 3 m d'ample i 1'70 m d'altura. A l'interior presenta una paret de pedra en sec d'època contemporània, a més a més es documenten forats de llodriguera en el seu interior.

##### 4.2. Descripció de les unitats que integren el bé

Nom: J.039.1

Cova artificial de planta circular, excavada en roca sorrenca. El pou d'entrada i el principi de la cova està enderrocada i presenta abocament d'enderrocs i deixalles. La cova fa 3 m de profund per 3 m d'ample i 1'70 m d'altura. A l'interior presenta una paret de pedra en sec d'època contemporània, a més a més es documenten forats de llodriguera en el seu interior.

Es Corral des Porc  
Polígon 4 Parcel·la 27

Núm. de catàleg J.039  
Nivell de protecció A1

## 5. Grau de conservació del bé

### 5.1. Grau de conservació

Id Unitat	Altura màxima	Grau de conservació	Grau de conservació de la unitat
J.039	4 - 1'70 m.	2	3

Grau d'identificació de les estructures	Grau de conservació del conjunt
1 (1 estructura identificada)	2

### 5.2. Patologies

Patologies en estructures	Patologies o defectes en murs
Patologies o defectes en cobertes	Elements que distorsionen
	Vegetació. S'ha emprat com a abocador de deixalles.

### 5.3. Reformes i modificacions

#### 5.3.1. Reformes i modificacions en el conjunt patrimonial

Modificació	Data de la modificació	Restauració	Data de la restauració

#### 5.3.2. Reformes i modificacions en les unitats

Id Unitat	Modificació	Data	Id Unitat	Modificació	Data

### 5.4. Riscs que afecten al grau de conservació

- Vegetació.
- S'ha emprat com a abocador il·legal de deixalles.

Es Corral des Porc  
Polígon 4 Parcel·la 27

Núm. de catàleg  
Nivell de protecció

J.039  
A1

## 6. Potencialitat del conjunt i valors a protegir

### 6.1. Potencialitat com element patrimonial visible

Monumentalitat del conjunt			
Altura màxima de les estructures	1		
Grau de conservació	1		
Superfície del conjunt	1	Mitjana de la monumentalitat	1,00
Grau de significació del bé			
HISTÒRICA			
Nivell d'informació històrica	0		
Nivell de valoració social	0		
ESTÈTICO-ARTÍSTICA			
Singularitat segons grup tipològic-formal	0		
Singularitat dins el grup tipològic	0		
Singularitat segons tècnica constructiva	0		
Singularitat en funció del material	0		
Altres particularitats	0	Mitjana de significació	0,00
Potencialitat educativa-informativa			
Valoració didàctica-formativa	0		
Valoració turística-divulgativa	0	Mitjana de potencialitat educativa-informativa	0,00
Accés			
Tipus d'accés	1		
Mitjà d'accés	2		
Adequació de l'accés	1		
Temps des de la via pública en vehicle	5		
Temps a peu des de la via pública	5	Mitjana de l'accés al conjunt	2,80
Condicionament del bé			
Condicionament i neteja	0		
Senyalització	0	Mitjana del condicionament	0,00
Interpretació del conjunt			
		Nivell d'interpretació	0,00
<b>VALOR MITJÀ DE POTENCIALITAT COM A ELEMENT PATRIMONIAL VISITABLE</b>		<b>0,63</b>	<b>16,31%</b>

Es Corral des Porc  
Polígon 4 Parcel·la 27

Núm. de catàleg J.039  
Nivell de protecció A1

## 6.1. Valors a protegir

Elements i valors a preservar del conjunt i de les unitats

Tipologia de la cova. Visuals de la cova.

## 7. Referències bibliogràfiques

ENCINAS SANCHEZ, J.A (1997): "Inventari espeleològic de les Illes Balears: any 1997. En Revista Endins, nº 21 P.103-128.

## 8. Règim de protecció i directrius d'intervenció

Classificació urbanística	Qualificació del sòl	Afeccions urbanístiques
Rústega	SRGIII	

### 8.1. Nivell de protecció

Nivell de protecció del conjunt	Nivell de protecció de les unitats	Elements destacats a preservar
Integral	Integral	Cova funerària

### 8.2. Directrius d'intervenció

#### Actuacions urgents derivades de l'estat de conservació actual del conjunt i les seves unitats

Id conjunt	Actuació	Id Unitat	Actuació	Actuacions Àrea respecte i de control
J.039	Neteja de vegetació i deixalles.	J.039	Neteja de vegetació i deixalles.	

#### Actuacions permeses

Id conjunt	Actuació	Id Unitat	Actuació	Actuacions Àrea respecte i de control
J.039	Activitats orientades en la recuperació i posada en valors del bé.	J.039	Activitats orientades en la recuperació i posada en valors del bé.	Totes aquelles permeses per la normativa amb control arqueològic.

#### Actuacions per a potenciar la visita pública

Id conjunt	Actuació	Id Unitat	Actuació	Actuacions Àrea respecte i de control
J.039	Neteja de vegetació i deixalles. Condicionament de la cova. Senyalització.	J.039	Neteja de vegetació i deixalles. Condicionament de la cova. Senyalització.	

Es Corral des Porc  
Polígon 4 Parcel·la 27

Núm. de catàleg  
Nivell de protecció

J.039  
A1

## 9. Documentació fotogràfica



Vista general de la cova.



Vista detall de la cova.



Vista detall marge contemporani a l'interior de la cova.



Vista detall cova plena de deixalles i enderrocs.

## 10. Observacions

Can Canyaret.  
Polígon 7 Parcel·la 634

Núm. de catàleg J.040  
Nivell de protecció A1

## 1. Nom i identificació del conjunt

Id	Nom	Categoria	Subcategoria
J.040	Can Canyaret	Arqueologia	Prehistòric
Núm. Catàleg CIM	Núm. IMPP	Núm. Catàleg PGOU	Núm. Carta Arqueològica
No	No	J.040	No
Nivell de protecció	Declaració BIC/BC	Propietat	Marc cronològic
Integral	No	Privat	Prehistòric.
Anàlisi funcional tipològic	Ús original	Ús actual	
Possible Pedrera Prehistòrica	Pedrera	Garriga	
Unitats associades	Conjunts associats		
Data catalogació	Autor	Data darrera revisió	Resp. Treball de camp
10-06-2011	Emili Garcia Amengual	10-06-2011	Emili Garcia Amengual

## 2. Localització del conjunt

### 2.1. Entorn físic

Municipi	Població		
Llubí	Llubí		
Coordenades UTM ED50	Coordenades UTM ETRSM 89	Localització del conjunt	
X= 501550,12 Y=4391715,14 Z= 93	X= 501456,08 Y=4391510,00 Z=93	Situada a una vessant d'un turo. En front de ses Coves de s'Aigua.	
Polígon	Parcel·la	Identificació cadastral	Parcel·les afectades zona control i respecte arqueològic
7	634	07030A00700634	634

### 2.2. Entorn biogeogràfic

Vegetació	Recursos hídrics
Garriga ullastrès mates.	Xarxa Torrent Vinagrella a 50 m. Font de s'Hort de Son Rossinyol a 770 mm

### 2.3. Anàlisi de visibilitat del conjunt

Des de la pedrera es divisen les coves de s'Aigua.

Can Banyaret.  
Polígon 7 Parcel·la 634

Núm. de catàleg  
Nivell de protecció

J.040  
A1

### 3. Documentació cartogràfica

#### 3.1. Justificació de delimitació i de la zona de control arqueològic

 **criteris de delimitació:**

Criteri jaciment més perímetre de respecte de 30 m en les coves per visual i respecte ambiental

 **Delimitació:**

1) X=501469 Y=4391510; 2) X=501454 Y=4391502; 3) X=501438 Y=4391523; 4) X=501430 Y=4391546; 5) X=501438 Y=4391546; 6) X=501456 Y=4391517.

 **Criteris de zona de control arqueològic:**

-Criteri vial.

-Criteri parcel·la.

-Criteri delimitadors físics.

 **Zona control arqueològic:**

1) X=501469 Y=4391510; 2) X=501454 Y=4391502; 3) X=501438 Y=4391523; 4) X=501430 Y=4391546; 5) X=501438 Y=4391546; 6) X=501456 Y=4391517.



Can Banyaret.  
Polígon 7 Parcel·la 634

Núm. de catàleg  
Nivell de protecció

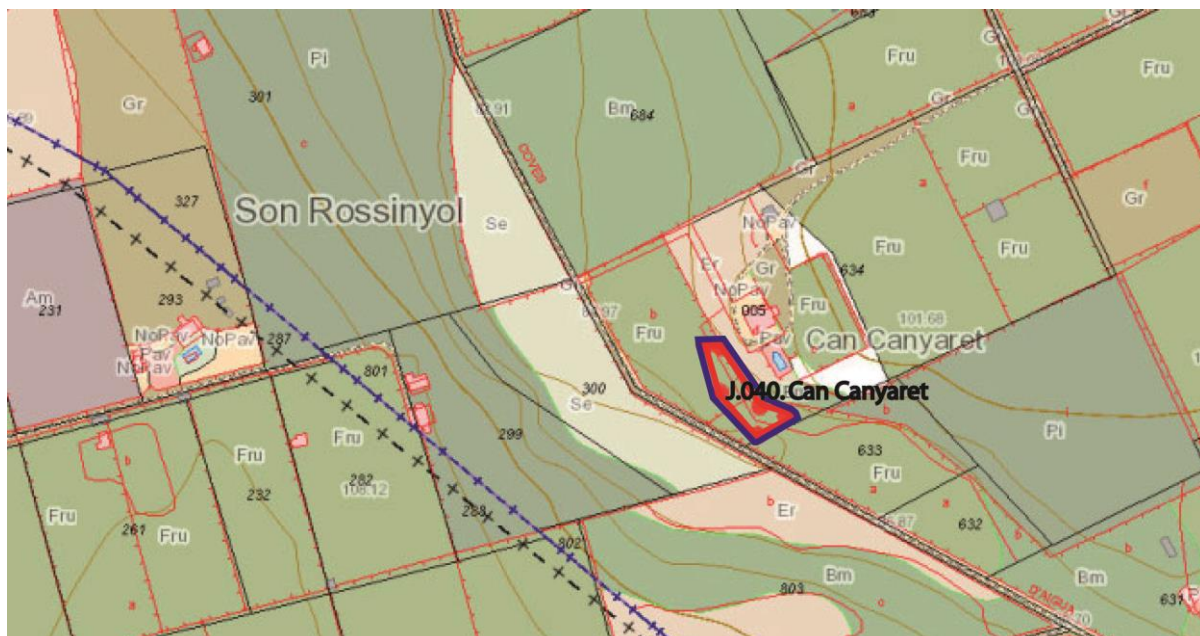
J.040  
A1

### 3.2 Documentació cartogràfica

#### Delimitació del jaciment i àrees de respecte i control arqueològic



Foto aèria amb delimitació en vermell i zona de control arqueològic en blau del Jaciment J.040.



Mapa topogràfic cadastral amb delimitació en vermell, i zona de control arqueològic en blau del Jaciment J.040. Can Banyaret.

Can Banyaret.  
Polígon 7 Parcel·la 634

Núm. de catàleg J.040  
Nivell de protecció A1

#### 4. Descripció del bé

##### 4.1. Descripció global

Aflorament de roca natural calcària, amb clares evidències d'extracció de blocs, les empremtes són similars a les trobades al Puig de Sa Morisca i al del navetiforme Alemany de Calvià (Garcia Amengual, 2008). S'aprecia algun bloc a mig extreure. A més per la zona s'observen blocs reaprofitats per fer la tanca de la finca. Al aflorament es documenten dues petites cavitats naturals la primera fa 1 m d'alçada per 1'50 d'amplada i 1 m de profunditat, i la segona 1 m d'alçada per 1 m d'ample per 0'75 de profunditat.

##### 4.2. Descripció de les unitats que integren el bé

Nom:

Descripció:

Can Banyaret.  
Polígon 7 Parcel·la 634

Núm. de catàleg J.040  
Nivell de protecció A1

## 5. Grau de conservació del bé

### 5.1. Grau de conservació

Id Unitat	Altura màxima	Grau de conservació	Grau de conservació de la unitat
J.040	5 - 2'20 m	2	3'5

Grau d'identificació de les estructures	Grau de conservació del conjunt
1 (1 estructura identificada)	2'25

### 5.2. Patologies

Patologies en estructures	Patologies o defectes en murs
Patologies o defectes en cobertes	Elements que distorsionen Vegetació.

## 5.3. Reformes i modificacions

### 5.3.1. Reformes i modificacions en el conjunt patrimonial

Modificació	Data de la modificació	Restauració	Data de la restauració

### 5.3.2. Reformes i modificacions en les unitats

Id Unitat	Modificació	Data	Id Unitat	Modificació	Data

### 5.4. Riscs que afecten al grau de conservació

- Vegetació.
--------------

Can Banyaret.  
Polígon 7 Parcel·la 634

Núm. de catàleg  
Nivell de protecció

J.040  
A1

## 6. Potencialitat del conjunt i valors a protegir

### 6.1. Potencialitat com element patrimonial visible

Monumentalitat del conjunt			
Altura màxima de les estructures	5		
Grau de conservació	2		
Superfície del conjunt	2	Mitjana de la monumentalitat	3,00
Grau de significació del bé			
HISTÒRICA			
Nivell d'informació històrica	1		
Nivell de valoració social	0		
ESTÈTICO-ARTÍSTICA			
Singularitat segons grup tipològic-formal	1		
Singularitat dins el grup tipològic	0		
Singularitat segons tècnica constructiva	0		
Singularitat en funció del material	0		
Altres particularitats	1	Mitjana de significació	1,00
Potencialitat educativa-informativa			
Valoració didàctica-formativa	0		
Valoració turística-divulgativa	0	Mitjana de potencialitat educativa-informativa	0,00
Accés			
Tipus d'accés	2		
Mitjà d'accés	2		
Adequació de l'accés	1		
Temps des de la via pública en vehicle	5		
Temps a peu des de la via pública	5	Mitjana de l'accés al conjunt	3,00
Condicionament del bé			
Condicionament i neteja	0		
Senyalització	0	Mitjana del condicionament	0,00
Interpretació del conjunt			
		Nivell d'interpretació	0,00
<b>VALOR MITJÀ DE POTENCIALITAT COM A ELEMENT PATRIMONIAL VISITABLE</b>		<b>1,16</b>	<b>39,85%</b>

Can Canyaret.  
Polígon 7 Parcel·la 634

Núm. de catàleg J.040  
Nivell de protecció A1

## 6.1. Valors a protegir

Elements i valors a preservar del conjunt i de les unitats

Pedrera prehistòrica.

## 7. Referències bibliogràfiques

## 8. Règim de protecció i directrius d'intervenció

Classificació urbanística	Qualificació del sòl	Afeccions urbanístiques
Rústega	SRGIII	

### 8.1. Nivell de protecció

Nivell de protecció del conjunt	Nivell de protecció de les unitats	Elements destacats a preservar
Integral	Integral	Pedrera Prehistòrica

### 8.2. Directrius d'intervenció

#### Actuacions urgents derivades de l'estat de conservació actual del conjunt i les seves unitats

Id conjunt	Actuació	Id Unitat	Actuació	Actuacions Àrea respecte i de control
J.040	Neteja de vegetació.	J.040	Neteja de vegetació.	

#### Actuacions permeses

Id conjunt	Actuació	Id Unitat	Actuació	Actuacions Àrea respecte i de control
J.040	Activitats orientades en la recuperació i posada en valors del bé.	J.040	Activitats orientades en la recuperació i posada en valors del bé.	Totes aquelles permeses per la normativa amb control arqueològic.

#### Actuacions per a potenciar la visita pública

Id conjunt	Actuació	Id Unitat	Actuació	Actuacions Àrea respecte i de control
J.040	Neteja de vegetació. Condicionament de la Pedrera. Senyalització.	J.040	Neteja de vegetació. Condicionament de la Pedrera. Senyalització.	

Can Banyaret.  
Polígon 7 Parcel·la 634

Núm. de catàleg  
Nivell de protecció

J.040  
A1

## 9. Documentació fotogràfica



Vista general de la pedrera.



Vista general de la pedrera amb dues petites cavitats.



Vista detall Pedrera amb bloc a mig extreure.



Vista detall abrasions que hi ha a la roca.

## 10. Observacions

Sa Sínia  
Polígon 7 Parcel·la 75

Núm. de catàleg J.041  
Nivell de protecció A1

## 1. Nom i identificació del conjunt

Id	Nom	Categoria	Subcategoria
J.041	Sa Sínia	Arqueologia	Prehistòric
Núm. Catàleg CIM	Núm. IMPP	Núm. Catàleg PGOU	Núm. Carta Arqueològica
No	No	No	No
Nivell de protecció	Declaració BIC/BC	Propietat	Marc cronològic
Integral	No	Privat	Edat del Bronze?
Anàlisi funcional tipològic	Ús original	Ús actual	
Cova artificial. (Pou d'accés colmatat)	Funerari	Dins tanca agrícola	
Unitats associades	Conjunts associats		
J.004 (cova); J.024 (cova); J.025 (cova); J.038 (cova)			
Data catalogació	Autor	Data darrera revisió	Resp. Treball de camp
04-06-2011	Emili Garcia Amengual	04-06-2011	Emili Garcia Amengual

## 2. Localització del conjunt

### 2.1. Entorn físic

Municipi	Població		
Llubí	Llubí		
Coordenades UTM ED50	Coordenades UTM ETRSM 89	Localització del conjunt	
X=502465,12 Y=4393251,62 Z=118	X=502372 Y=4393046 Z=118	A la vessant d'un turó a una cota de 118 m a la finca de Sa Sínia	
Polígon	Parcel·la	Identificació cadastral	Parcel·les afectades zona control i respecte arqueològic
7	75 (Rec. 9)	07030A00700075	Veure zona arqueològica 1 A de la Memòria

### 2.2. Entorn biogeogràfic

Vegetació	Recursos hídrics
Garriga: mata, ullastre. Camps conreu. Ametllers.	Font de s'Hort de Son Rossinyol a 620 m.

### 2.3. Anàlisi de visibilitat del conjunt

Es divisa els jaciments de sa Cleda Can Costeta, Son Bessó, s'Hort de Son Rossinyol, Son Prim, Son Perot Alomar.

Sa Sínia  
 Polígon 7 Parcel·la 75

Núm. de catàleg  
 Nivell de protecció

J.041  
 A1

### 3. Documentació cartogràfica

#### 3.1. Justificació de delimitació i de la zona de control arqueològic

##### **Críteris de delimitació:**

- Críteri jaciment més perímetre de respecte de 30 m en les coves per visual i respecte ambiental.

##### **Delimitació:**

1) X=502426 Y=4393057; 2) X=502393 Y=4393000; 3) X=502354 Y=4393021; 4) X=502325 Y=4393046; 5) X=502366 Y=4393092.

##### **Críteris de zona de control arqueològic:**

-Críteri vial.

-Críteri parcel·la.

-Críteri delimitadors físics.

##### **Zona control arqueològic:**

1) X=502812 Y=4392946; 2) X=502730 Y=4392773; 3) X=502678 Y=4392775; 4) X=502627 Y=4392689; 5) X=502415 Y=4392406; 6) X=502598 Y=4392241; 7) X=502381 Y=4391906; 8) X=502158 Y=4391823; 9) X=502107 Y=4391945; 10) X=502062 Y=4392052; 11) X=501993 Y=4392172; 12) X=501800 Y=4392315; 13) X=501631 Y=4392384; 14) X=501574 Y=4392474; 15) X=501520 Y=4392468; 16) X=501406 Y=4392594; 17) X=501522 Y=4392786; 18) X=501641 Y=4392942; 19) X=501549 Y=4393253; 20) X=501669 Y=4393353; 21) X=501750 Y=4393465; 22) X=501825 Y=4393405; 23) X=501971 Y=4393543; 24) X=502161 Y=4393343; 25) X=502565 Y=4393086.



Sa Sínia  
Polígon 7 Parcel·la 75

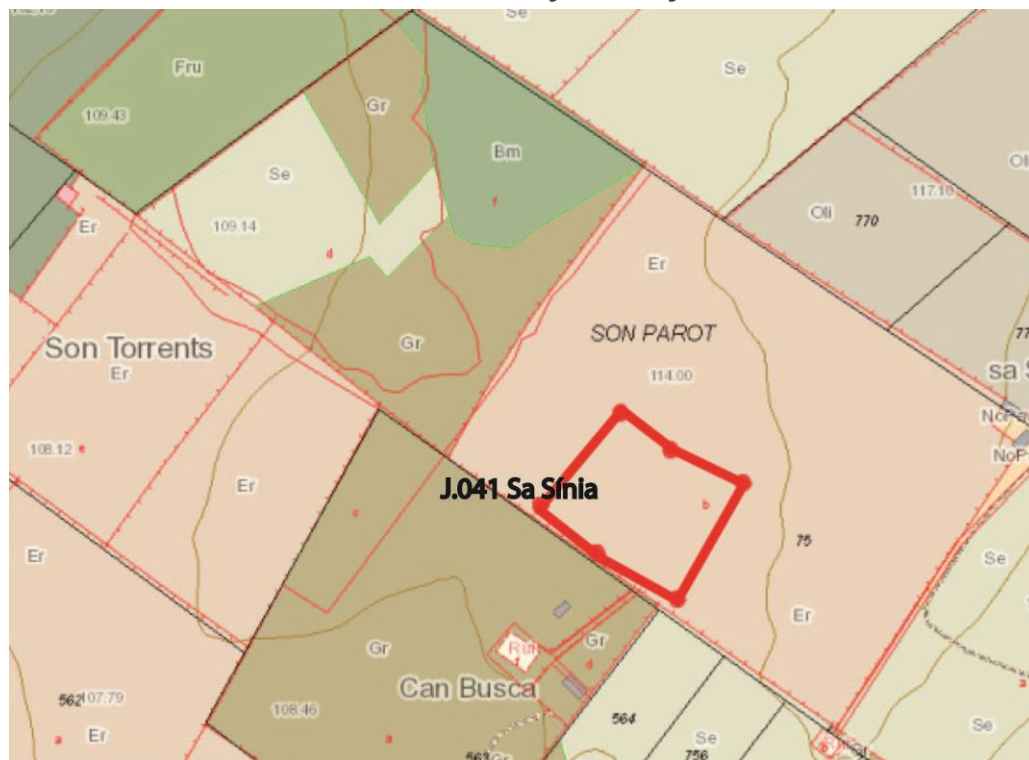
Núm. de catàleg J.041  
Nivell de protecció A1

### 3.2 Documentació cartogràfica

#### Delimitació del jaciment i àrees de respecte i control arqueològic



Foto aèria amb delimitació en vermell del Jaciment J.041.



Mapa topogràfic cadastral amb delimitació en vermell del Jaciment J.041. Sa Sínia

Sa Sínia  
Polígon 7 Parcel·la 75

Núm. de catàleg J.041  
Nivell de protecció A1

#### 4. Descripció del bé

##### 4.1. Descripció global

Possible pou d'entrada d'una cova funerària artificial de la Edat del Bronze, està totalment colmatat. A la tanca hi ha diversos clapers fets amb blocs de gran dimensions retocats, també es documenta blocs aprofitats en diferents marges.

##### 4.2. Descripció de les unitats que integren el bé

Nom: J.041.1

Possible pou d'entrada d'una cova funerària artificial de la Edat del Bronze, està totalment colmatada.

Sa Sínia  
Polígon 7 Parcel·la 75

Núm. de catàleg J.041  
Nivell de protecció A1

## 5. Grau de conservació del bé.

### 5.1. Grau de conservació

Id Unitat	Altura màxima	Grau de conservació	Grau de conservació de la unitat
J.041.1	1	1	1

Grau d'identificació de les estructures	Grau de conservació del conjunt
1 (1 estructura identificada)	1

### 5.2. Patologies

Patologies en estructures	Patologies o defectes en murs
Patologies o defectes en cobertes	Elements que distorsionen
	Vegetació que cobreix l'estructura.

### 5.3. Reformes i modificacions

#### 5.3.1. Reformes i modificacions en el conjunt patrimonial

Modificació	Data de la modificació	Restauració	Data de la restauració

#### 5.3.2. Reformes i modificacions en les unitats

Id Unitat	Modificació	Data	Id Unitat	Modificació	Data

### 5.4. Riscs que afecten al grau de conservació

- Risc per activitats agrícoles.
- Vegetació que cobreix l'estructura.

Sa Sínia  
Polígon 7 Parcel·la 75

Núm. de catàleg  
Nivell de protecció

J.041  
A1

## 6. Potencialitat del conjunt i valors a protegir

### 6.1. Potencialitat com element patrimonial visible

Monumentalitat del conjunt			
Altura màxima de les estructures	1		
Grau de conservació	1		
Superfície del conjunt	1	Mitjana de la monumentalitat	1,00
Grau de significació del bé			
HISTÒRICA			
Nivell d'informació històrica	0		
Nivell de valoració social	0		
ESTÈTICO-ARTÍSTICA			
Singularitat segons grup tipològic-formal	1		
Singularitat dins el grup tipològic	1		
Singularitat segons tècnica constructiva	0		
Singularitat en funció del material	0		
Altres particularitats	1	Mitjana de significació	1,50
Potencialitat educativa-informativa			
Valoració didàctica-formativa	0		
Valoració turística-divulgativa	0	Mitjana de potencialitat educativa-informativa	0,00
Accés			
Tipus d'accés	1		
Mitjà d'accés	2		
Adequació de l'accés	1		
Temps des de la via pública en vehicle	5		
Temps a peu des de la via pública	5	Mitjana de l'accés al conjunt	2,80
Condicionament del bé			
Condicionament i neteja	0		
Senyalització	0	Mitjana del condicionament	0,00
Interpretació del conjunt			
		Nivell d'interpretació	0,00
<b>VALOR MITJÀ DE POTENCIALITAT COM A ELEMENT PATRIMONIAL VISITABLE</b>		<b>0,88</b>	<b>22,61%</b>

Sa Sínia  
Polígon 7 Parcel·la 75

Núm. de catàleg J.041  
Nivell de protecció A1

## 6.1. Valors a protegir

Elements i valors a preservar del conjunt i de les unitats

Cova funerària.

## 7. Referències bibliogràfiques

## 8. Règim de protecció i directrius d'intervenció

Classificació urbanística	Qualificació del sòl	Afeccions urbanístiques
Rústega	SRGI	

### 8.1. Nivell de protecció

Nivell de protecció del conjunt	Nivell de protecció de les unitats	Elements destacats a preservar
Integral	Integral	Cova funerària

### 8.2. Directrius d'intervenció

#### Actuacions urgents derivades de l'estat de conservació actual del conjunt i les seves unitats

Id conjunt	Actuació	Id Unitat	Actuació	Actuacions Àrea respecte i de control
J.041	Neteja de vegetació.	J.041.1	Neteja de vegetació.	

#### Actuacions permeses

Id conjunt	Actuació	Id Unitat	Actuació	Actuacions Àrea respecte i de control
J.041	Activitats orientades en la recuperació i posada en valors del bé.	J.041.1	Activitats orientades en la recuperació i posada en valors del bé.	Totes aquelles permeses per la normativa amb control arqueològic.

#### Actuacions per a potenciar la visita pública

Id conjunt	Actuació	Id Unitat	Actuació	Actuacions Àrea respecte i de control
J.041	Neteja de vegetació. Excavació i condicionament de l'estructura.	J.041.1	Neteja de vegetació. Excavació i condicionament de l'estructura.	Neteja de vegetació.

Sa Sínia  
Polígon 7 Parcel·la 75

Núm. de catàleg  
Nivell de protecció

J.041  
A1

## 9. Documentació fotogràfica



Vista general del jaciment.



Vista general del jaciment.



Vista general del Claper.

## 10. Observacions

Son Bessó Pedrera  
Polígon 7 Parcel·les 641 i 810

Núm. de catàleg J.042  
Nivell de protecció A1

## 1. Nom i identificació del conjunt

Id	Nom	Categoria	Subcategoria
J.042	Son Bessó Pedrera	Arqueologia	Prehistòric
Núm. Catàleg CIM	Núm. IMPP	Núm. Catàleg PGOU	Núm. Carta Arqueològica
No	No	No	No
Nivell de protecció	Declaració BIC/BC	Propietat	Marc cronològic
Integral	No	Privat	Prehistòrica / medieval
Anàlisi funcional tipològic	Ús original	Ús actual	
Pedrera	Pedrera	Garriga	
Unitats associades	Conjunts associats		
J.047 (qanat)			
Data catalogació	Autor	Data darrera revisió	Resp. Treball de camp
16-07-2011	Emili Garcia Amengual	16-07-2011	Emili Garcia Amengual

## 2. Localització del conjunt

### 2.1. Entorn físic

Municipi	Població		
Llubí	Llubí		
Coordenades UTM ED50	Coordenades UTM ETRSM 89	Localització del conjunt	
X= 502242'05 Y=4392190'15 Z= 98	X= 502148'00 Y=4391985'00 Z=98	Situada a una vessant d'un turó al costat de ses cases de Son Bessó.	
Polígon	Parcel·la	Identificació cadastral	Parcel·les afectades zona control i respecte arqueològic
7	641 810	07030A00700641 07030A00700810	Veure zona arqueològica 1 A de la memòria.

### 2.2. Entorn biogeogràfic

Vegetació	Recursos hídrics
Garriga: Ullastre i mates	Font de s'Hort de Son Rossinyol a 110 m

### 2.3. Anàlisi de visibilitat del conjunt

Des de la pedrera es divisa els jaciments de Son Bessó, Sa Cleda ses Cases, Sa Cleda Can Costeta

Son Bessó Pedrera  
Polígon 7 Parcel·les 641 i 810

Núm. de catàleg  
Nivell de protecció

J.042  
A1

### 3. Documentació cartogràfica

#### 3.1. Justificació de delimitació i de la zona de control arqueològic

##### **Críteris de delimitació:**

Críteri jaciment més perímetre de respecte de 30 m en les coves per visual i respecte ambiental

##### **Delimitació:**

1) X=502175 Y=4391971; 2) X=502160 Y=4391973; 3) X=502149 Y=4391978; 4) X=502134 Y=4391987; 5) X=502124 Y=4392004; 6) X=502119 Y=4392029; 7) X=502128 Y=4392030; 8) X=502128 Y=4392008; 9) X=502140 Y=4391982; 10) X=502153 Y=4391982; 11) X=502165 Y=4391981; 12) X=502175 Y=4391978.

##### **Críteris de zona de control arqueològic:**

-Críteri vial.

-Críteri parcel·la.

-Críteri delimitadors físics.

##### **Zona control arqueològic:**

1) X=502812 Y=4392946; 2) X=502730 Y=4392773; 3) X=502678 Y=4392775; 4) X=502627 Y=4392689; 5) X=502415 Y=4392406; 6) X=502598 Y=4392241; 7) X=502381 Y=4391906; 8) X=502158 Y=4391823; 9) X=502107 Y=4391945; 10) X=502062 Y=4392052; 11) X=501993 Y=4392172; 12) X=501800 Y=4392315; 13) X=501631 Y=4392384; 14) X=501574 Y=4392474; 15) X=501520 Y=4392468; 16) X=501406 Y=4392594; 17) X=501522 Y=4392786; 18) X=501641 Y=4392942; 19) X=501549 Y=4393253; 20) X=501669 Y=4393353; 21) X=501750 Y=4393465; 22) X=501825 Y=4393405; 23) X=501971 Y=4393543; 24) X=502161 Y=4393343; 25) X=502565 Y=4393086.



Son Bessó Pedrera  
Polígon 7 Parcel·les 641 i 810

Núm. de catàleg  
Nivell de protecció

J.042  
A1

### 3.2 Documentació cartogràfica

#### Delimitació del jaciment i àrees de respecte i control arqueològic

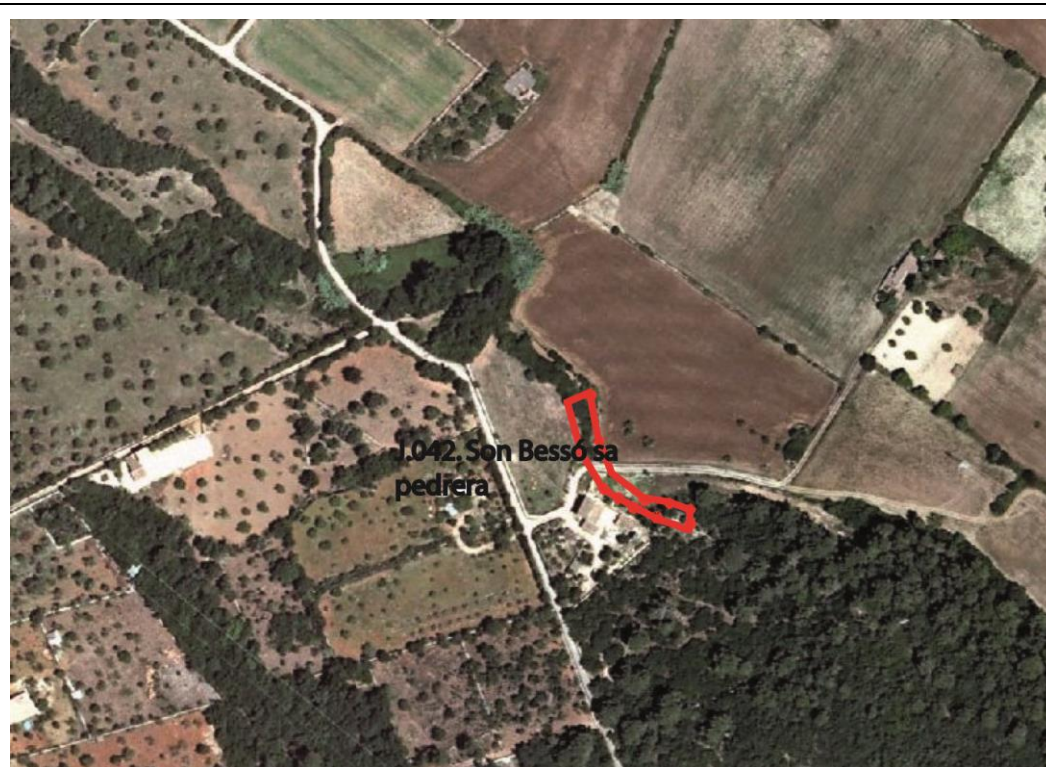
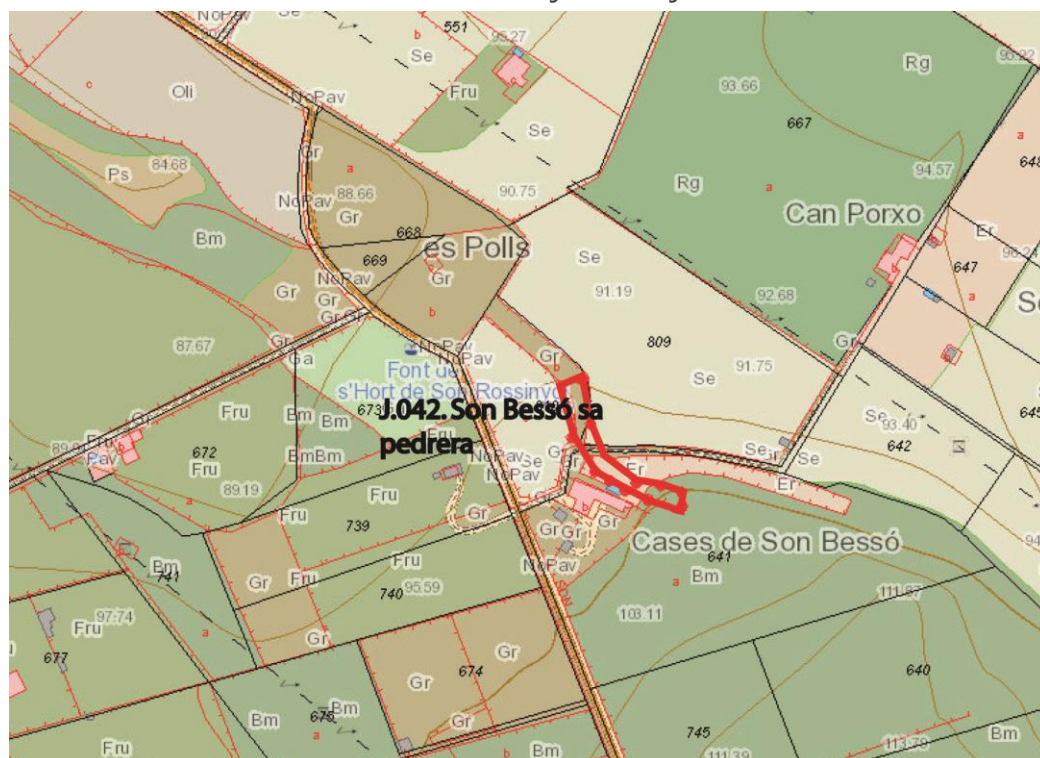


Foto aèria amb delimitació en vermell del Jaciment J.042 Son Bessó Pedrera.



Mapa topogràfic cadastral amb delimitació en vermell del Jaciment J.042 Son Bessó Pedrera.

Son Bessó Pedrera  
Polígon 7 Parcel·les 641 i 810

Núm. de catàleg J.042  
Nivell de protecció A1

#### 4. Descripció del bé

##### 4.1. Descripció global

Aflorament de roca natural calcària, amb clares evidències d'extracció de blocs, les empremtes són similars a les trobades al del navetiforme Alemany de Calvià (Garcia Amengual, 2008). Es localitza a uns 700 m en línia recta del jaciment J.008 Son Bessó. Cal assenyalar que per la zona s'aprecia algun bloc a mig extreure i altres extrets, alguns dels quals són de grans dimensions. Amb tota seguretat aquesta pedrera es va utilitzar per la construcció de la casa que està al costat de l'esmentada pedrera.

##### 4.2. Descripció de les unitats que integren el bé

Nom:

Descripció:

Son Bessó Pedrera  
Polígon 7 Parcel·les 641 i 810

Núm. de catàleg J.042  
Nivell de protecció A1

## 5. Grau de conservació del bé

### 5.1. Grau de conservació

Id Unitat	Altura màxima	Grau de conservació	Grau de conservació de la unitat
J.042	5 - 2'00 m	2	3'5

Grau d'identificació de les estructures	Grau de conservació del conjunt
1 (1 estructura identificada)	2'25

### 5.2. Patologies

Patologies en estructures	Patologies o defectes en murs
Patologies o defectes en cobertes	Elements que distorsionen
	Vegetació. Construcció de la casa, en època medieval.

### 5.3. Reformes i modificacions

#### 5.3.1. Reformes i modificacions en el conjunt patrimonial

Modificació	Data de la modificació	Restauració	Data de la restauració

#### 5.3.2. Reformes i modificacions en les unitats

Id Unitat	Modificació	Data	Id Unitat	Modificació	Data

### 5.4. Riscs que afecten al grau de conservació

- Vegetació.

Son Bessó Pedrera  
Polígon 7 Parcel·les 641 i 810

Núm. de catàleg  
Nivell de protecció

J.042  
A1

## 6. Potencialitat del conjunt i valors a protegir

### 6.1. Potencialitat com element patrimonial visible

Monumentalitat del conjunt			
Altura màxima de les estructures	5		
Grau de conservació	2		
Superfície del conjunt	3	Mitjana de la monumentalitat	3,33
Grau de significació del bé			
HISTÒRICA			
Nivell d'informació històrica	0		
Nivell de valoració social	0		
ESTÈTICO-ARTÍSTICA			
Singularitat segons grup tipològic-formal	1		
Singularitat dins el grup tipològic	1		
Singularitat segons tècnica constructiva	0		
Singularitat en funció del material	0		
Altres particularitats	0	Mitjana de significació	1,00
Potencialitat educativa-informativa			
Valoració didàctica-formativa	0		
Valoració turística-divulgativa	0	Mitjana de potencialitat educativa-informativa	0,00
Accés			
Tipus d'accés	4		
Mitjà d'accés	4		
Adequació de l'accés	3		
Temps des de la via pública en vehicle	5		
Temps a peu des de la via pública	5	Mitjana de l'accés al conjunt	4,20
Condicionament del bé			
Condicionament i neteja	0		
Senyalització	0	Mitjana del condicionament	0,00
Interpretació del conjunt			
		Nivell d'interpretació	0,00
<b>VALOR MITJÀ DE POTENCIALITAT COM A ELEMENT PATRIMONIAL VISITABLE</b>		<b>1,38</b>	<b>35,74%</b>

Son Bessó Pedrera  
Polígon 7 Parcel·les 641 i 810

Núm. de catàleg J.042  
Nivell de protecció A1

## 6.1. Valors a protegir

Elements i valors a preservar del conjunt i de les unitats

Pedrera prehistòrica i Medieval.

## 7. Referències bibliogràfiques

## 8. Règim de protecció i directrius d'intervenció

Classificació urbanística	Qualificació del sòl	Afeccions urbanístiques
Rústega	SRGI	

### 8.1. Nivell de protecció

Nivell de protecció del conjunt	Nivell de protecció de les unitats	Elements destacats a preservar
Integral	Integral	Pedrera prehistòrica i medieval

### 8.2. Directrius d'intervenció

#### Actuacions urgents derivades de l'estat de conservació actual del conjunt i les seves unitats

Id conjunt	Actuació	Id Unitat	Actuació	Actuacions Àrea respecte i de control
J.042	Neteja de vegetació.	J.042	Neteja de vegetació.	

#### Actuacions permeses

Id conjunt	Actuació	Id Unitat	Actuació	Actuacions Àrea respecte i de control
J.042	Activitats orientades en la recuperació i posada en valors del bé	J.042	Activitats orientades en la recuperació i posada en valors del bé	Totes aquelles permeses per la normativa amb control arqueològic.

#### Actuacions per a potenciar la visita pública

Id conjunt	Actuació	Id Unitat	Actuació	Actuacions Àrea respecte i de control
J.042	Neteja de vegetació. Condicionament Senyalització.	J.042	Neteja de vegetació. Condicionament Senyalització.	

Son Bessó Pedrera  
Polígon 7 Parcel·les 641 i 810

Núm. de catàleg  
Nivell de protecció

J.042  
A1

## 9. Documentació fotogràfica



Vista general de la pedrera J.042

## 10. Observacions

Son Bessó Sa Cleda del Tio Guillem  
Polígon 7 Parcel·les 536, 537, 538 i 539.

Núm. de catàleg J.043  
Nivell de protecció A1

## 1. Nom i identificació del conjunt.

Id	Nom	Categoria	Subcategoria
J.043	Son Bessó Sa Cleda del Tio Guillem	Arqueologia	Prehistòric
Núm. Catàleg CIM	Núm. IMPP	Núm. Catàleg PGOU	Núm. Carta Arqueològica
No	No	J.043	No
Nivell de protecció	Declaració BIC/BC	Propietat	Marc cronològic
Integral	No	Privat	Edat del Bronze
Anàlisi funcional tipològic	Ús original	Ús actual	
Navetiformes	Hàbitat	Finca d'ús agrícola, Garriga.	
Unitats associades	Conjunts associats		
Data catalogació	Autor	Data darrera revisió	Resp. Treball de camp
2004	Aramburu	04-06-2011	Emili Garcia Amengual

## 2. Localització del conjunt

### 2.1. Entorn físic

Municipi	Població		
Llubí	Llubí		
Coordenades UTM ED50	Coordenades UTM ETRSM 89	Localització del conjunt	
X=501833,03 Y=4392958,15 Z=91	X=501739,64 Y=4392753,32 Z=91	A la vessant d'un turó a una cota de 88 m, a sa Cleda del Tio Guillem	
Polígon	Parcel·la	Identificació cadastral	Parcel·les afectades zona control i respecte arqueològic
7	536 537 538 539	07030A00700536 07030A00700537 07030A00700538 07030A00700539	Veure la zona arqueològica 1 A de la memòria

### 2.2. Entorn biogeogràfic

Vegetació	Recursos hídrics
Garriga: mata, ullastre. Camp de Cultiu: ametllers.	Font de s'Hort de Son Rossinyol a 600 m.

### 2.3. Anàlisi de visibilitat del conjunt

Es divisa els jaciments de sa Cleda Can Costeta, Sa Cleda ses cases, s'Hort de Son Rossinyol, Son Prim, Son Perot Alomar.

Son Bessó Sa Cleda del Tio Guillem  
 Polígon 7 Parcel·les 536, 537, 538 i 539.

Núm. de catàleg J.043  
 Nivell de protecció A1

### 3. Documentació cartogràfica.

#### 3.1. Justificació de delimitació i de la zona de control arqueològic

##### **Críteris de delimitació:**

-Críteri jaciment més perímetre de respecte de 50 m en els talaiots i turriformes per visual i respecte ambiental.

- Presencia de material ceràmic i lític en els marges i en les tanques.

##### **Delimitació:**

1) X=501846 Y=4392739; 2) X=501829 Y=4392714; 3) X=501780 Y=4392658 4) X=501758 Y=4392683; 5) X=501705 Y=4392653; 6) X=501694 Y=4392649; 7) X=501661 Y=4392624; 8) X=501631 Y=4392598; 9) X=501620 Y=4392610; 10) X=501585 Y=4392614; 11) X=501663 Y=4392706; 12) X=501745 Y=4392805; 13) X=501774 Y=4392778; 14) X=501784 Y=4392790; 15) X=501820 Y=4392766.

##### **Críteris de zona de control arqueològic:**

-Críteri vial.

-Críteri parcel·la.

-Críteri delimitadors físics.

##### **Zona control arqueològic:**

1) X=502812 Y=4392946; 2) X=502730 Y=4392773; 3) X=502678 Y=4392775; 4) X=502627 Y=4392689; 5) X=502415 Y=4392406; 6) X=502598 Y=4392241; 7) X=502381 Y=4391906; 8) X=502158 Y=4391823; 9) X=502107 Y=4391945; 10) X=502062 Y=4392052; 11) X=501993 Y=4392172; 12) X=501800 Y=4392315; 13) X=501631 Y=4392384; 14) X=501574 Y=4392474; 15) X=501520 Y=4392468; 16) X=501406 Y=4392594; 17) X=501522 Y=4392786; 18) X=501641 Y=4392942; 19) X=501549 Y=4393253; 20) X=501669 Y=4393353; 21) X=501750 Y=4393465; 22) X=501825 Y=4393405; 23) X=501971 Y=4393543; 24) X=502161 Y=4393343; 25) X=502565 Y=4393086



Son Bessó Sa Cleda del Tio Guillem  
 Polígon 7 Parcel·les 536, 537, 538 i 539.

Núm. de catàleg  
 Nivell de protecció

J.043  
 A1

### 3.2 Documentació cartogràfica

Delimitació del jaciment i àrees de respecte i control arqueològic

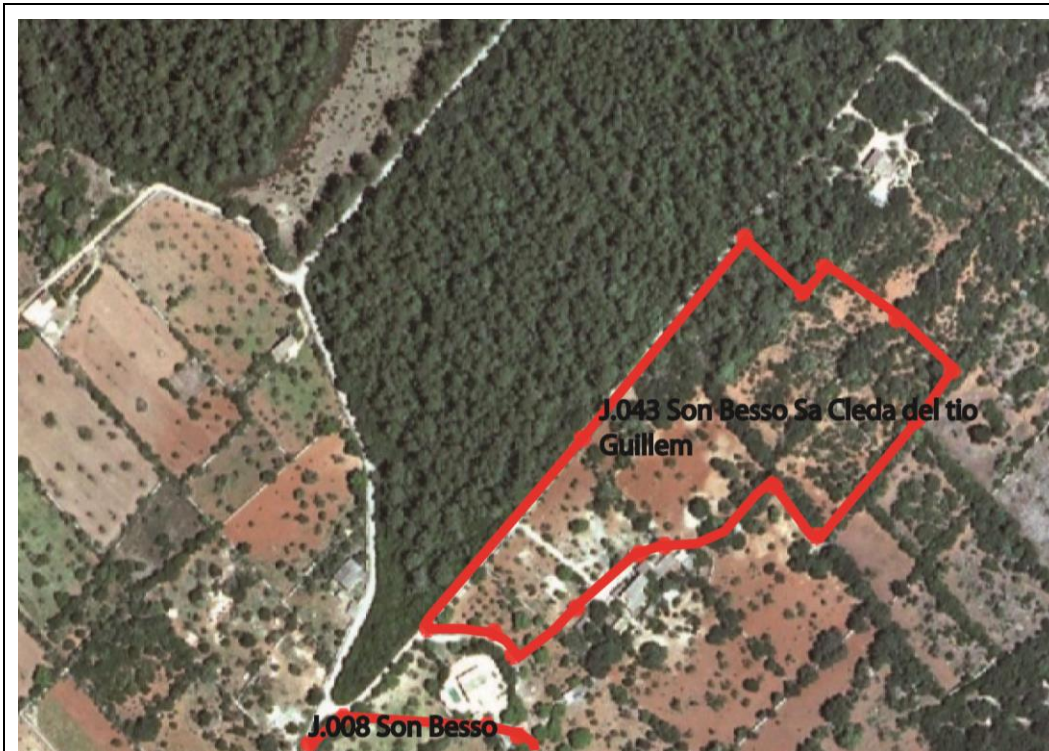
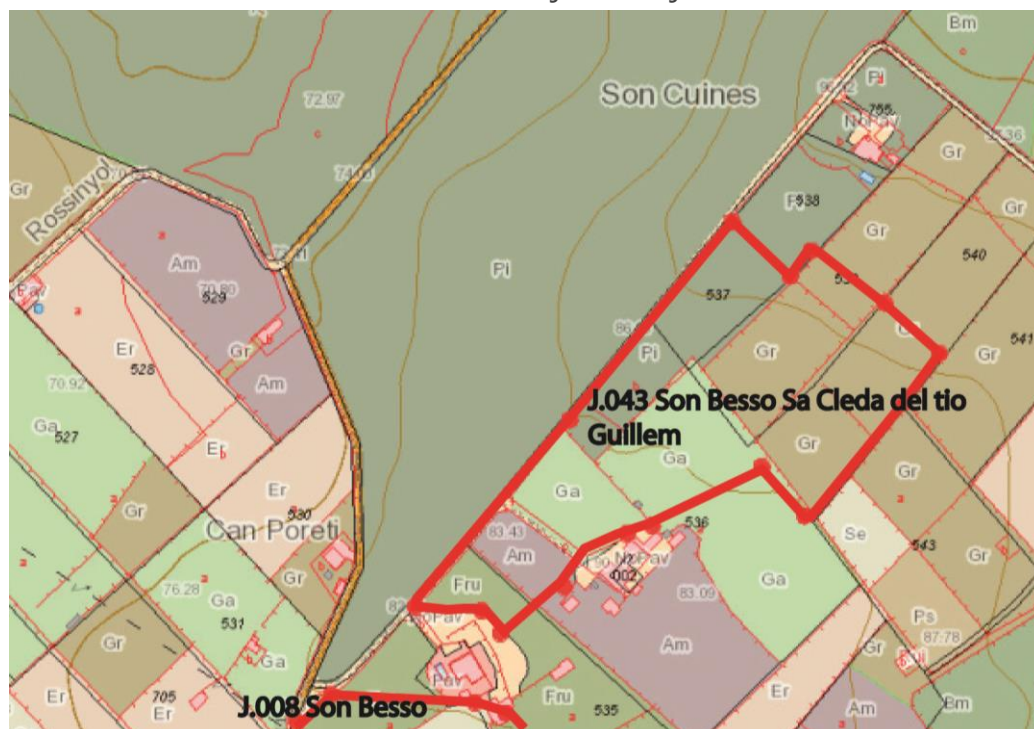


Foto aèria amb delimitació en vermell del Jaciment J.043.



Mapa topogràfic cadastral amb delimitació en vermell del Jaciment J.043. Son Bessó Sa Cleda del tio Guillem.

Son Bessó Sa Cleda del Tio Guillem  
 Polígon 7 Parcel·les 536, 537, 538 i 539.

Núm. de catàleg **J.043**  
 Nivell de protecció **A1**

#### 4. Descripció del bé

##### 4.1. Descripció global

En les tanques 536,537,538 i 539 es documenten aflorament de blocs de grans dimensions. Aramburu senyala que podrien ser navetiformes, però l'estat de conservació a causa de les activitats agrícoles i la presència d'una densa capa de vegetació no permeten identificar clarament. En les parcel·les 536 i 539 s'observen grans blocs reaprofitats com ornaments dels jardins, segons el propietari aquests blocs sortien durant les tasques de llaurat de les parcel·les podria haver-hi estructures al subsol. En les parcel·les 537, 538 s'han reaprofitat grans blocs en els marges que els delimiten.

##### 4.2. Descripció de les unitats que integren el bé

Nom: J.043.1

Descripció: Possible estructura navetiforme en la parcel·la 537 s'observen blocs d'una estructura d'uns 12 m de llarg, molt arrasada. X=501739,64 Y=4392753,32 Z=91

Son Bessó Sa Cleda del Tio Guillem  
Polígon 7 Parcel·les 536, 537, 538 i 539.

Núm. de catàleg J.043  
Nivell de protecció A1

## 5. Grau de conservació del bé

### 5.1. Grau de conservació

Id Unitat	Altura màxima	Grau de conservació	Grau de conservació de la unitat
J.043.1	1	1	1

Grau d'identificació de les estructures	Grau de conservació del conjunt
1 (1 estructura identificada)	1

### 5.2. Patologies

Patologies en estructures	Patologies o defectes en murs

Patologies o defectes en cobertes	Elements que distorsionen
	Vegetació que cobreix l'estructura.

### 5.3. Reformes i modificacions.

#### 5.3.1. Reformes i modificacions en el conjunt patrimonial

Modificació	Data de la modificació	Restauració	Data de la restauració

#### 5.3.2. Reformes i modificacions en les unitats

Id Unitat	Modificació	Data	Id Unitat	Modificació	Data

### 5.4. Riscs que afecten al grau de conservació

- Risc per activitats agrícoles.
- Vegetació que cobreix l'estructura.

Son Bessó Sa Cleda del Tio Guillem  
Polígon 7 Parcel·les 536, 537, 538 i 539.

Núm. de catàleg  
Nivell de protecció

J.043  
A1

## 6. Potencialitat del conjunt i valors a protegir

### 6.1. Potencialitat com element patrimonial visible

Monumentalitat del conjunt			
Altura màxima de les estructures	1		
Grau de conservació	1		
Superfície del conjunt	5	Mitjana de la monumentalitat	2,33
Grau de significació del bé			
HISTÒRICA			
Nivell d'informació històrica	1		
Nivell de valoració social	0		
ESTÈTICO-ARTÍSTICA			
Singularitat segons grup tipològic-formal	0		
Singularitat dins el grup tipològic	0		
Singularitat segons tècnica constructiva	0		
Singularitat en funció del material	0		
Altres particularitats	0	Mitjana de significació	0,25
Potencialitat educativa-informativa			
Valoració didàctica-formativa	0		
Valoració turística-divulgativa	0	Mitjana de potencialitat educativa-informativa	0,00
Accés			
Tipus d'accés	1		
Mitjà d'accés	4		
Adequació de l'accés	1		
Temps des de la via pública en vehicle	5		
Temps a peu des de la via pública	5	Mitjana de l'accés al conjunt	3,20
Condicionament del bé			
Condicionament i neteja	0		
Senyalització	0	Mitjana del condicionament	0,00
Interpretació del conjunt			
		Nivell d'interpretació	0,00
<b>VALOR MITJÀ DE POTENCIALITAT COM A ELEMENT PATRIMONIAL VISITABLE</b>		<b>1,15</b>	<b>29,56%</b>

Son Bessó Sa Cleda del Tio Guillem  
Polígon 7 Parcel·les 536, 537, 538 i 539.

Núm. de catàleg J.043  
Nivell de protecció A1

## 6.1. Valors a protegir

Elements i valors a preservar del conjunt i de les unitats

Estructures prehistòriques. Possiblement navetiformes.

## 7. Referències bibliogràfiques

ARAMBURU, J. (2004): "Mallorca arqueològica" Consell de Mallorca. Palma.

## 8. Règim de protecció i directrius d'intervenció

Classificació urbanística	Qualificació del sòl	Afeccions urbanístiques
Rústega	SRGI / SRGIII	

### 8.1. Nivell de protecció

Nivell de protecció del conjunt	Nivell de protecció de les unitats	Elements destacats a preservar
Integral	Integral	

### 8.2. Directrius d'intervenció

#### Actuacions urgents derivades de l'estat de conservació actual del conjunt i les seves unitats

Id conjunt	Actuació	Id Unitat	Actuació	Actuacions Àrea respecte i de control
J.043	Neteja de vegetació.	J.043.1	Neteja de vegetació.	

#### Actuacions permeses

Id conjunt	Actuació	Id Unitat	Actuació	Actuacions Àrea respecte i de control
J.043	Activitats orientades en la recuperació i posada en valors del bé.	J.043.1	Activitats orientades en la recuperació i posada en valors del bé.	Totes aquelles permeses per la normativa amb control arqueològic.

#### Actuacions per a potenciar la visita pública

Id conjunt	Actuació	Id Unitat	Actuació	Actuacions Àrea respecte i de control
J.043	Neteja de vegetació. Excavació i condicionament de l'estructura.	J.043.1	Neteja de vegetació. Excavació i condicionament de l'estructura.	Neteja de vegetació.

Son Bessó Sa Cleda del Tio Guillem  
 Polígon 7 Parcel·les 536, 537, 538 i 539.

Núm. de catàleg  
 Nivell de protecció

J.043  
 A1

### 9. Documentació fotogràfica



Blocs de grans dimensions amb superposició d'un marge.



Foto blocs reaprofitats parcel·la 537.



Foto blocs reaprofitats parcel·la 537.



Foto de blocs que afloren.



Foto mur ciclopi estructura J043.1. Possible navetiforme.

### 10. Observacions

Son Bessó Son Torrens.  
Polígon 7 Parcel·les 72.

Núm. de catàleg J.044  
Nivell de protecció A1

## 1. Nom i identificació del conjunt.

<b>Id</b> J.044	<b>Nom</b> Son Bessó Son Torrens	<b>Categoria</b> Arqueologia	<b>Subcategoria</b> Prehistòric
<b>Núm. Catàleg CIM</b> No	<b>Núm. IMPP</b> No	<b>Núm. Catàleg PGOU</b> J.044	<b>Núm. Carta Arqueològica</b> No
<b>Nivell de protecció</b> Integral	<b>Declaració BIC/BC</b> No	<b>Propietat</b> Privat	<b>Marc cronològic</b> Edat del Bronze/ Edat del Ferro?
<b>Anàlisi funcional tipològic</b> Estructures navetiformes?	<b>Ús original</b> Habitat?	<b>Ús actual</b> Bosc, garriga	
<b>Unitats associades</b> J.003 (poblat i santuari); J.024 (cova)		<b>Conjunts associats</b>	
<b>Data catalogació</b> 2004	<b>Autor</b> Aramburu	<b>Data darrera revisió</b> 04-06-2011	<b>Resp. Treball de camp</b> Emili Garcia Amengual

## 2. Localització del conjunt

### 2.1. Entorn físic

<b>Municipi</b> Llubí	<b>Població</b> Llubí		
<b>Coordenades UTM ED50</b> X= 501811,35 Y=4393012,00 Z=91	<b>Coordenades UTM ETRSM 89</b> X= 501721,23 Y=4392805,31 Z=91	<b>Localització del conjunt</b> A la vessant d'un turó a una cota de 91m, al pinar de ses costes de Son Torrens	
<b>Polígon</b> 7	<b>Parcel·la</b> 72	<b>Identificació cadastral</b> 07030A00700072	<b>Parcel·les afectades zona control i respecte arqueològic</b> Veure zona arqueològica 1 A de la memòria

### 2.2. Entorn biogeogràfic

<b>Vegetació</b> Garriga: mata, ullastre. Camp de Cultiu: ametllers	<b>Recursos hídrics</b> Font de s'Hort de Son Rossinyol a 625 m.
--	---

### 2.3. Anàlisi de visibilitat del conjunt

Es divisa els jaciments de sa Cleda Can Costeta, Sa Cleda ses cases, s'Hort de Son Rossinyol, Son Prim, Son Perot Alomar.

Son Bessó Son Torrens.  
 Polígon 7 Parcel·les 72.

Núm. de catàleg J.044  
 Nivell de protecció A1

### 3. Documentació cartogràfica

#### 3.1. Justificació de delimitació i de la zona de control arqueològic

##### Críteris de delimitació:

-Críteri jaciment més perímetre de respecte de 50 m en els talaiots i turriformes per visual i respecte ambiental.

-Presència de material ceràmic i lític en els marges i en les tanques.

##### Delimitació:

1) X=501761 Y=4392844; 2) X=501700 Y=4392770; 3) X=501652 Y=4392819; 4) X=501682 Y=4392841; 5) X=501715 Y=4392870.

##### Críteris de zona de control arqueològic:

-Críteri vial.

-Críteri parcel·la.

-Críteri delimitadors físics.

##### Zona control arqueològic:

1) X=502812 Y=4392946; 2) X=502730 Y=4392773; 3) X=502678 Y=4392775; 4) X=502627 Y=4392689; 5) X=502415 Y=4392406; 6) X=502598 Y=4392241; 7) X=502381 Y=4391906; 8) X=502158 Y=4391823; 9) X=502107 Y=4391945; 10) X=502062 Y=4392052; 11) X=501993 Y=4392172; 12) X=501800 Y=4392315; 13) X=501631 Y=4392384; 14) X=501574 Y=4392474; 15) X=501520 Y=4392468; 16) X=501406 Y=4392594; 17) X=501522 Y=4392786; 18) X=501641 Y=4392942; 19) X=501549 Y=4393253; 20) X=501669 Y=4393353; 21) X=501750 Y=4393465; 22) X=501825 Y=4393405; 23) X=501971 Y=4393543; 24) X=502161 Y=4393343; 25) X=502565 Y=4393086



Son Bessó Son Torrens.  
Polígon 7 Parcel·les 72.

Núm. de catàleg  
Nivell de protecció

J.044  
A1

### 3.2 Documentació cartogràfica

Delimitació del jaciment i àrees de respecte i control arqueològic

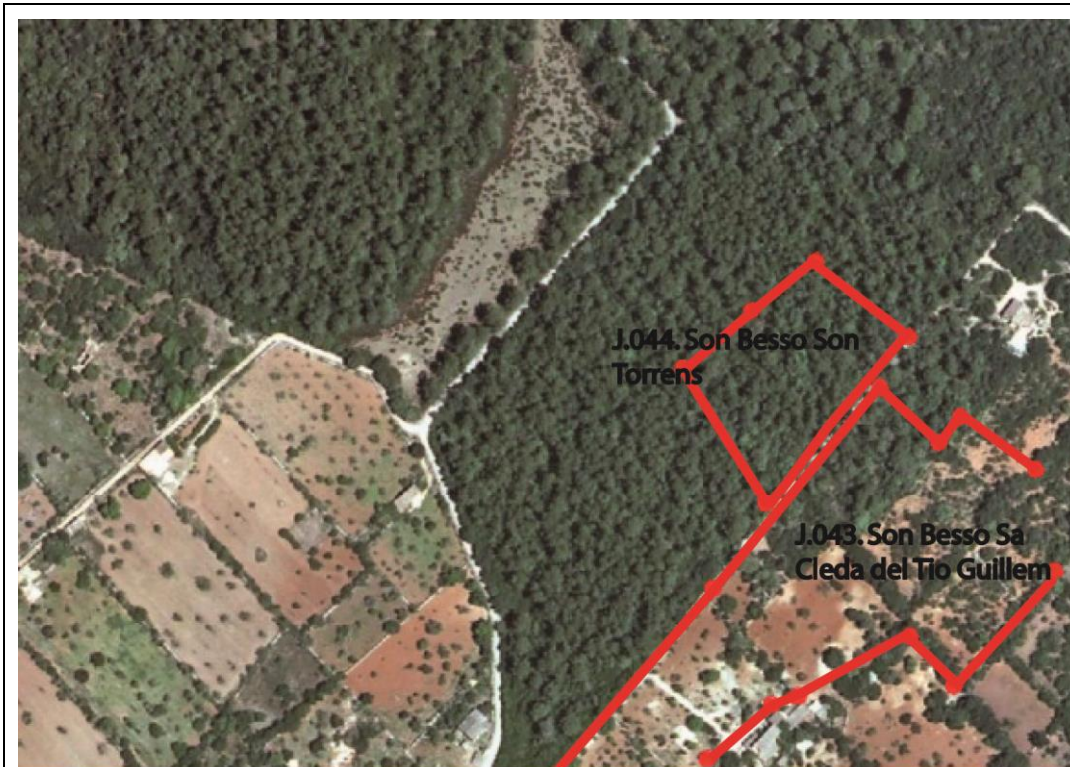
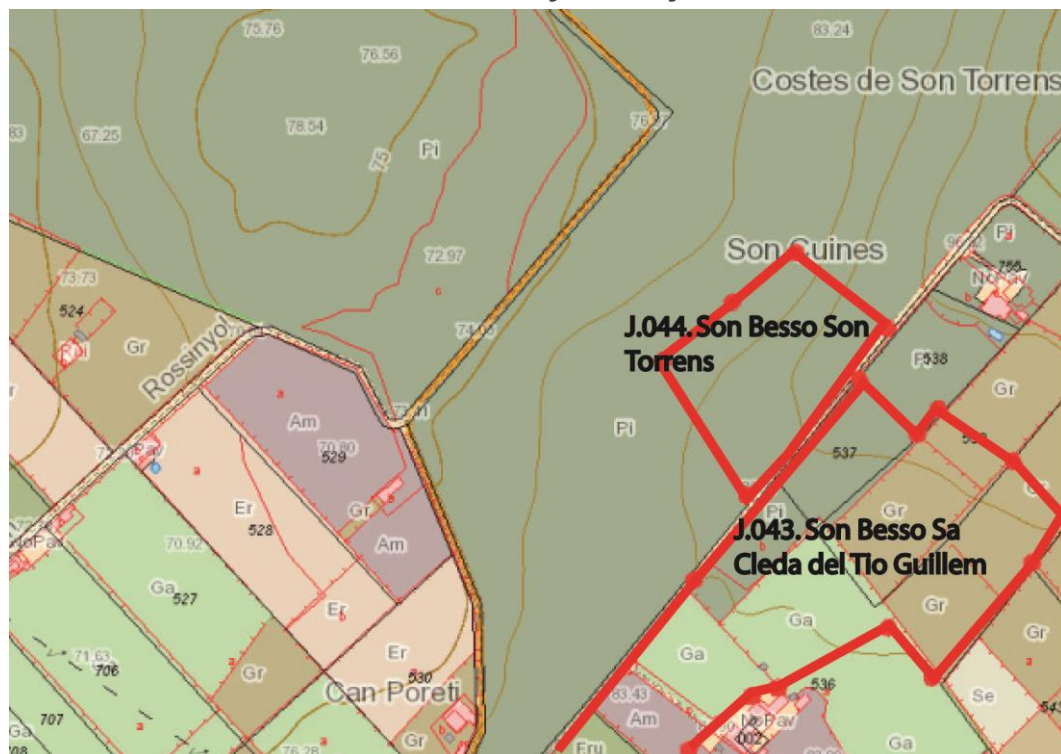


Foto aèria amb delimitació en vermell del Jaciment J.044. Son Bessó Son Torrens.



Mapa topogràfic cadastral amb delimitació en vermell del Jaciment J.044.Son Bessó Son Torrens

Son Bessó Son Torrens.  
 Polígon 7 Parcel·les 72.

Núm. de catàleg J.044  
 Nivell de protecció A1

#### 4. Descripció del bé

##### 4.1. Descripció global

En la parcel·la 72 entre la densa vegetació s'observa una estructura indeterminada formada per blocs de mitjanes i grans dimensions, molt arrasat i cobert per una densa capa de vegetació (Podria ser un navetiforme). Al costat hi ha un claper format per blocs de mitjanes i grans dimensions. X= 501721,23 Y=4392805,31 Z=91. A la tanca podria haver-hi més estructures però que la densa capa de vegetació no permet veure.

A més a més s'observen marges situats al costat del camí de ses costes de Son Torrens s'observen blocs reaprofitats de grans i mitjanes dimensions reaprofitats. X=501736,87 Y=439281,23 Z= 87.

##### 4.2. Descripció de les unitats que integren el bé

Nom: J.044.1

Descripció: En la parcel·la 72 entre la densa vegetació s'observa una estructura indeterminada formada per blocs de mitjanes i grans dimensions, molt arrasat i cobert per una densa capa de vegetació (Podria ser un navetiforme). Al costat hi ha un claper format per blocs de mitjanes i grans dimensions. X= 501721,23 Y=4392805,31 Z=91.

Son Bessó Son Torrens.  
Polígon 7 Parcel·les 72.

Núm. de catàleg J.044  
Nivell de protecció A1

## 5. Grau de conservació del bé

### 5.1. Grau de conservació

Id Unitat	Altura màxima	Grau de conservació	Grau de conservació de la unitat
J.044.1	1	1	1

Grau d'identificació de les estructures	Grau de conservació del conjunt
1 (1 estructura identificada)	1

### 5.2. Patologies

Patologies en estructures	Patologies o defectes en murs
Patologies o defectes en cobertes	Elements que distorsionen
	Vegetació que cobreix l'estructura.

### 5.3. Reformes i modificacions

#### 5.3.1. Reformes i modificacions en el conjunt patrimonial

Modificació	Data de la modificació	Restauració	Data de la restauració

#### 5.3.2. Reformes i modificacions en les unitats

Id Unitat	Modificació	Data	Id Unitat	Modificació	Data

### 5.4. Riscs que afecten al grau de conservació

- Vegetació que cobreix l'estructura.

Son Bessó Son Torrens.  
Polígon 7 Parcel·les 72.

Núm. de catàleg  
Nivell de protecció

J.044  
A1

## 6. Potencialitat del conjunt i valors a protegir

### 6.1. Potencialitat com element patrimonial visible

Monumentalitat del conjunt			
Altura màxima de les estructures	1		
Grau de conservació	1		
Superfície del conjunt	5	Mitjana de la monumentalitat	2,33
Grau de significació del bé			
HISTÒRICA			
Nivell d'informació històrica	1		
Nivell de valoració social	0		
ESTÈTICO-ARTÍSTICA			
Singularitat segons grup tipològic-formal	0		
Singularitat dins el grup tipològic	0		
Singularitat segons tècnica constructiva	0		
Singularitat en funció del material	0		
Altres particularitats	0	Mitjana de significació	0,25
Potencialitat educativa-informativa			
Valoració didàctica-formativa	0		
Valoració turística-divulgativa	0	Mitjana de potencialitat educativa-informativa	0,00
Accés			
Tipus d'accés	3		
Mitjà d'accés	2		
Adequació de l'accés	1		
Temps des de la via pública en vehicle	5		
Temps a peu des de la via pública	5	Mitjana de l'accés al conjunt	3,20
Condicionament del bé			
Condicionament i neteja	0		
Senyalització	0	Mitjana del condicionament	0,00
Interpretació del conjunt			
		Nivell d'interpretació	0,00
<b>VALOR MITJÀ DE POTENCIALITAT COM A ELEMENT PATRIMONIAL VISITABLE</b>		<b>0,96</b>	<b>24,67%</b>

Son Bessó Son Torrens.  
Polígon 7 Parcel·les 72.

Núm. de catàleg J.044  
Nivell de protecció A1

## 6.1. Valors a protegir

Elements i valors a preservar del conjunt i de les unitats

Estructures prehistòriques.

## 7. Referències Bibliogràfiques

ARAMBURU, J. (2004): "Mallorca arqueològica" Consell de Mallorca. Palma.

## 8. Règim de protecció i directrius d'intervenció

Classificació urbanística	Qualificació del sòl	Afeccions urbanístiques
Rústega	SRGIII	

### 8.1. Nivell de protecció

Nivell de protecció del conjunt	Nivell de protecció de les unitats	Elements destacats a preservar
Integral	Integral	Estructures prehistòriques

### 8.2. Directrius d'intervenció

#### Actuacions urgents derivades de l'estat de conservació actual del conjunt i les seves unitats

Id conjunt	Actuació	Id Unitat	Actuació	Actuacions Àrea respecte i de control
J.044	Neteja de vegetació.	J.044.1	Neteja de vegetació.	

#### Actuacions permeses

Id conjunt	Actuació	Id Unitat	Actuació	Actuacions Àrea respecte i de control
J.044	Activitats orientades en la recuperació i posada en valors del bé	J.044.1	Activitats orientades en la recuperació i posada en valors del bé	Totes aquelles permeses per la normativa amb control arqueològic.

#### Actuacions per a potenciar la visita pública

Id conjunt	Actuació	Id Unitat	Actuació	Actuacions Àrea respecte i de control
J.044	Neteja de vegetació. Excavació i condicionament de l'estructura	J.044.1	Neteja de vegetació. Excavació i condicionament de l'estructura	Neteja de vegetació.

Arqueologia

Son Bessó Son Torrens.  
Polígon 7 Parcel·les 72.

Núm. de catàleg  
Nivell de protecció

J.044  
A1

## 9. Documentació fotogràfica



Vista general del conjunt claper.



Claper, blocs que afloren.



Blocs de grans dimensions que afloren.



Blocs reaprofitats parcel·la 072.

## 10. Observacions

Son Magret  
Polígon 8 Parcel·la 139

Núm. de catàleg J.045  
Nivell de protecció A1

## 1. Nom i identificació del conjunt

Id	Nom	Categoria	Subcategoria
J.045	Son Magret	Arqueologia	Prehistòric
Núm. Catàleg CIM	Núm. IMPP	Núm. Catàleg PGOU	Núm. Carta Arqueològica
No	No	J.045	No
Nivell de protecció	Declaració BIC/BC	Propietat	Marc cronològic
Integral	No	Privat	Prehistòric
Anàlisi funcional tipològic	Ús original	Ús actual	
Indeterminat	Indeterminat	Agrícola Alzines	
Unitats associades	Conjunts associats		
Data catalogació	Autor	Data darrera revisió	Resp. Treball de camp
15-05-2011	Emili Garcia Amengual	15-05-2011	Emili Garcia Amengual

## 2. Localització del conjunt

### 2.1. Entorn físic

Municipi	Població		
Llubí	Llubí		
Coordenades UTM ED50	Coordenades UTM ETRSM 89	Localització del conjunt	
X= 499.607,07 Y=4.394.179,98 Z=43	X= 499514,55 Y=4393973,87 Z=43		
Polígon	Parcel·la	Identificació cadastral	Parcel·les afectades zona control i respecte arqueològic
8	139	07030A00800139	139

### 2.2. Entorn biogeogràfic

Vegetació	Recursos hídrics
Alzines, Mates. Camp de cultiu: Ametllers	Torrent de Vinagrella 202 m.

### 2.3. Anàlisi de visibilitat del conjunt

El jaciment controla visualment el torrent de Vinagrella, i es divisa Son Roig Es Racons.

Son Magret  
Polígon 8 Parcel·la 139

Núm. de catàleg J.045  
Nivell de protecció A1

### 3. Documentació cartogràfica

#### 3.1. Justificació de delimitació i de la zona de control arqueològic

**Críteris de delimitació:**

-Críteri jaciment més perímetre de respecte de 50 m d'estructures per visual i respecte ambiental.

**Delimitació:**

1) X=499528 Y=4394004; 2) X=499537 Y=4393951; 3) X=499526 Y=4393926; 4) X=499499 Y=4393998.

**Críteris de zona de control arqueològic:**

-Críteri vial.

-Críteri parcel·la.

-Críteri delimitadors físics.

**Zona control arqueològic:**

1) X=499578 Y=4393929; 2) X=499499 Y=4393902; 3) X=499466 Y=4393992; 4) X=499558 Y=4394013.



Son Magret  
Polígon 8 Parcel·la 139

Núm. de catàleg  
Nivell de protecció

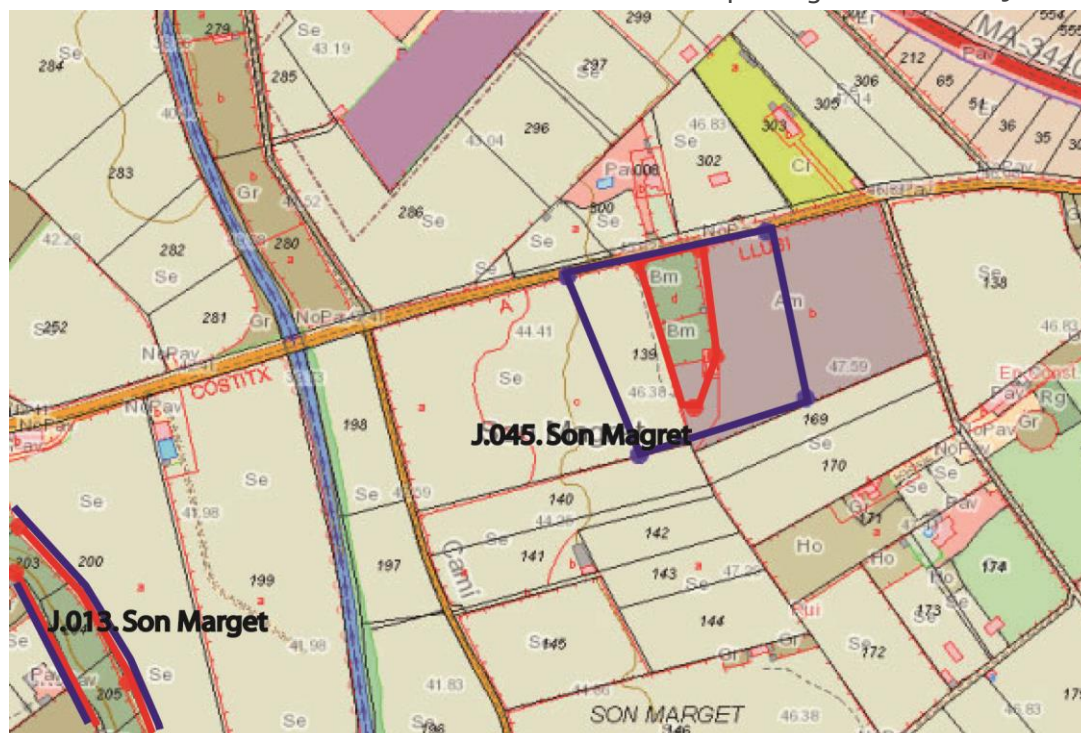
J.045  
A1

### 3.2 Documentació cartogràfica

#### Delimitació del jaciment i àrees de respecte i control arqueològic



Foto aèria amb delimitació en vermell i zona control arqueològic en blau del Jaciment J.045



Mapa topogràfic cadastral amb delimitació en vermell i zona control arqueològic en blau del Jaciment J.045 Son Magret

Son Magret  
Polígon 8 Parcel·la 139

Núm. de catàleg J.045  
Nivell de protecció A1

#### 4. Descripció del bé

##### 4.1. Descripció global

Blocs de mitjanes dimensions reaprofitats a un marge que delimita l'entrada de la parcel·la 139, a uns 20 metres es localitza un claper que conté blocs de mitjanes i grans dimensions, presència d'algun fragment de ceràmica d'importació. Situat en un petit alzinar. Tan sols s'ha documentat un fragment de ceràmica talaiòtica. Coordenades: X= 499.514,55 Y=4.393.973,87 Z=43. Parcel·la 139 Polígon 8.

##### 4.2. Descripció de les unitats que integren el bé

Nom:

Descripció:

Son Magret  
Polígon 8 Parcel·la 139

Núm. de catàleg J.045  
Nivell de protecció A1

## 5. Grau de conservació del bé

### 5.1. Grau de conservació

Id Unitat	Altura màxima	Grau de conservació	Grau de conservació de la unitat
J.045.1	0 sobre 5	1 sobre 10	0'5

Grau d'identificació de les estructures	Grau de conservació del conjunt
0 sobre 5 (0 estructures identificades)	0'25

### 5.2. Patologies

Patologies en estructures	Patologies o defectes en murs
Patologies o defectes en cobertes	Elements que distorsionen
	Camp de conreu. Ús agrícola

## 5.3. Reformes i modificacions

### 5.3.1. Reformes i modificacions en el conjunt patrimonial

Modificació	Data de la modificació	Restauració	Data de la restauració

### 5.3.2. Reformes i modificacions en les unitats

Id Unitat	Modificació	Data	Id Unitat	Modificació	Data

### 5.4. Riscs que afecten al grau de conservació

- Vegetació.
- Activitat Agrícoles.

Son Magret  
Polígon 8 Parcel·la 139

Núm. de catàleg  
Nivell de protecció

J.045  
A1

## 6. Potencialitat del conjunt i valors a protegir

### 6.1. Potencialitat com element patrimonial visible

Monumentalitat del conjunt			
Altura màxima de les estructures	0		
Grau de conservació	1		
Superfície del conjunt	5	Mitjana de la monumentalitat	2,00
Grau de significació del bé			
HISTÒRICA			
Nivell d'informació històrica	0		
Nivell de valoració social	0		
ESTÈTICO-ARTÍSTICA			
Singularitat segons grup tipològic-formal	0		
Singularitat dins el grup tipològic	0		
Singularitat segons tècnica constructiva	0		
Singularitat en funció del material	0		
Altres particularitats	0	Mitjana de significació	0,00
Potencialitat educativa-informativa			
Valoració didàctica-formativa	0		
Valoració turística-divulgativa	0	Mitjana de potencialitat educativa-informativa	0,00
Accés			
Tipus d'accés	4		
Mitjà d'accés	4		
Adequació de l'accés	2		
Temps des de la via pública en vehicle	5		
Temps a peu des de la via pública	5	Mitjana de l'accés al conjunt	4,00
Condicionament del bé			
Condicionament i neteja	0		
Senyalització	0	Mitjana del condicionament	0,00
Interpretació del conjunt			
		Nivell d'interpretació	0,00
<b>VALOR MITJÀ DE POTENCIALITAT COM A ELEMENT PATRIMONIAL VISITABLE</b>		<b>1,00</b>	<b>25,72%</b>

Son Magret  
Polígon 8 Parcel·la 139

Núm. de catàleg J.045  
Nivell de protecció A1

## 6.1. Valors a protegir

Elements i valors a preservar del conjunt i de les unitats

Claper. Ceràmica en superfície. Podria haver estructures al subsol.

## 7. Referències Bibliogràfiques

## 8. Règim de protecció i directrius d'intervenció

Classificació urbanística	Qualificació del sòl	Afeccions urbanístiques
Rústega	SRGI	

### 8.1. Nivell de protecció

Nivell de protecció del conjunt	Nivell de protecció de les unitats	Elements destacats a preservar
Integral	Integral	

### 8.2. Directrius d'intervenció

#### Actuacions urgents derivades de l'estat de conservació actual del conjunt i les seves unitats

Id conjunt	Actuació	Id Unitat	Actuació	Actuacions Àrea respecte i de control
J.045	Neteja de vegetació.	J.045	Neteja de vegetació.	

#### Actuacions permeses

Id conjunt	Actuació	Id Unitat	Actuació	Actuacions Àrea respecte i de control
J.045	Activitats orientades en la recuperació i posada en valors del bé.	J.045	Activitats orientades en la recuperació i posada en valors del bé.	Totes aquelles permeses per la normativa amb control arqueològic.

#### Actuacions per a potenciar la visita pública

Id conjunt	Actuació	Id Unitat	Actuació	Actuacions Àrea respecte i de control
J.045	Realització de sondejos per determinar si hi ha estructures.	J.045	Realització de sondejos per determinar si hi ha estructures.	Realització de sondejos per determinar si hi ha estructures.

Arqueologia

Son Magret  
Polígon 8 Parcel·la 139

Núm. de catàleg J.045  
Nivell de protecció A1

## 9. Documentació fotogràfica



Vista blocs aprofitats a un de J.045. Son Magret.



Vista Claper del jaciment J.045. Son Magret

## 10. Observacions

Sa Mina de Vinagrella  
Polígon 4 Parcel·la 491

Núm. de catàleg J.046  
Nivell de protecció A1

## 1. Nom i identificació del conjunt

Id	Nom	Categoria	Subcategoria
J.046	Sa Mina de Vinagrella	Arqueologia	Qanat/ Sistema Hidràulic
Núm. Catàleg CIM	Núm. IMPP	Núm. Catàleg PGOU	Núm. Carta Arqueològica
LLU.024	No	J.046	24024
Nivell de protecció	Declaració BIC/BC	Propietat	Marc cronològic
Integral	No	Privat	Islàmic
Anàlisi funcional tipològic	Ús original	Ús actual	
Qanat/ Sistema Hidràulic	Sistema Hidràulic	Agrícola, alzinar	
Unitats associades	Conjunts associats		
ET.076 (paret seca); ER.062 (pou)			
Data catalogació	Autor	Data darrera revisió	Resp. Treball de camp
1989	Pons i altres	10-06-2011	Emili Garcia Amengual

## 2. Localització del conjunt

### 2.1. Entorn físic

Municipi	Població		
LLubí	Llubí		
Coordenades UTM ED50	Coordenades UTM ETRSM 89	Localització del conjunt	
X=502250. Y=4396410 Z=45	X=502155 Y=4396204 Z=45	A un alzinar situat al costat del camí de sa creu de Son Satri	
Polígon	Parcel·la	Identificació cadastral	Parcel·les afectades zona control i respecte arqueològic
4	491	07030A00400491	491

### 2.2. Entorn biogeogràfic

Vegetació	Recursos hídrics
Camp de cultiu, bosc: alzinar	Torrent de Vinagrella a 381 m.

### 2.3. Anàlisi de visibilitat del conjunt

--

Sa Mina de Vinagrella  
Polígon 4 Parcel·la 491

Núm. de catàleg J.046  
Nivell de protecció A1

### 3. Documentació cartogràfica

#### 3.1. Justificació de delimitació i de la zona de control arqueològic

Els propietaris no ens varen deixar accedir al jaciment per la qual cosa s'opta per emprar les dades de delimitació del qanat proposades per B. Oliver en la fitxa Llu 025 del Catàleg de Delimitació Jaciments Arqueològics del Terme Municipal de Llubí.

Pel que fa a la Zona de Control Arqueològic hem optat per protegir tota la Parcel·la (Polígon 4 Parcel·la 491) Per una banda, per què l'ubicació del qanat es aproximada ja que la vegetació no deixava prendre coordenades exactes. Per altra banda que les coordenades que figuren a la fitxa són del Datum ED50, i al passar-les al ETRS89 pot generar un marge d'error. Per la qual cosa, hem pensat que és millor protegir la parcel·la i que sigui el tècnic competent del Consell Insular de Mallorca que faci la delimitació del Qanat.

#### **Proposta de delimitació del qanat d'Oliver (2001):**

1) X=502265 Y= 4396693 (X=502170 Y=4396487); 2) X=502280 Y= 4396690 (X=502185 Y=4396485); 3) X=502278 Y= 4396495 (X=502183 Y=4396289); 4) X=502265 Y= 4396455 (X=502195 Y=4396249); 5) X=502270 Y= 4396405 (X=502176 Y=4396200); 6) X=502258 Y= 4396413 (X=502164 Y=4396207); 7) X=502276 Y= 4396445 (X=502181 Y=4396239); 8) X=502264 Y= 4396500 (X=502170 Y=4396293); 9) X=502255 Y= 4396713 (X=502160 Y=4396507); 10) X=502293 Y= 4396713 (X=502199 Y=4396508); 11) X=502292 Y= 4396490 (X=502197 Y=4396286); 12) X=502306 Y= 4396445 (X=502211 Y=4396487); 13) X=502268 Y= 4396385 (X=502173 Y=4396179); 14) X=502240 Y= 4396397 (X=502145 Y=4396192); 15) X=502265 Y= 4396447 (X=502170 Y=4396242); 16) X=502254 Y= 4396487 (X=502159 Y=4396281).

En cursiva subratllat i entre parèntesis coordenades UTM datum ETRS89.

#### **Criteris de zona de control arqueològic:**

- Criteri vial.
- Criteri parcel·la.
- Criteri delimitadors físics.

#### **Zona control arqueològic:**

Tota la parcel·la 491 del polígon 4.



Sa Mina de Vinagrella  
Polígon 4 Parcel·la 491

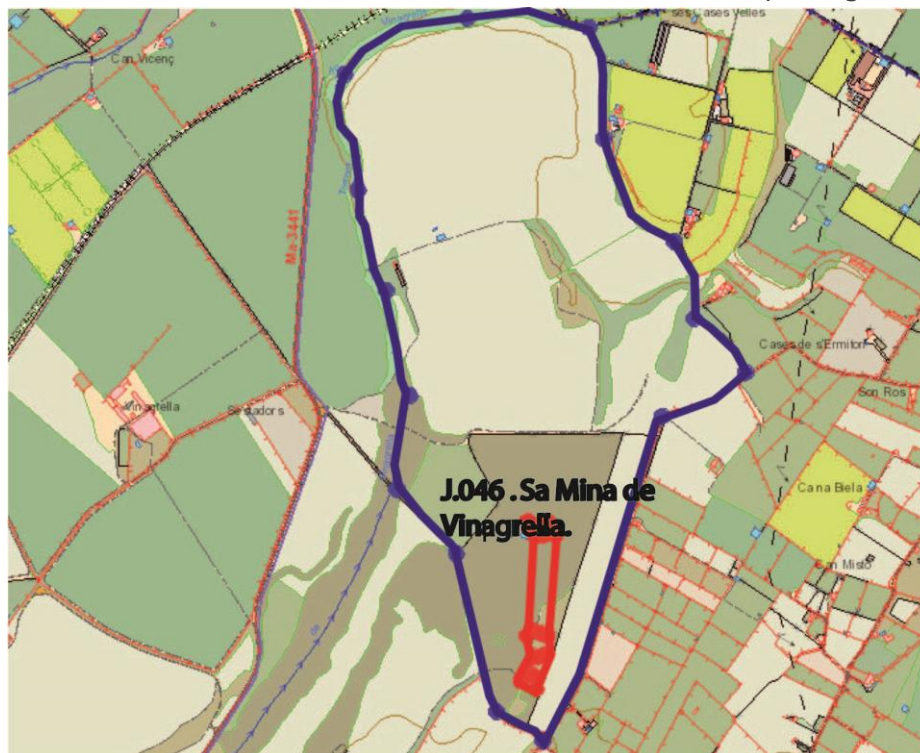
Núm. de catàleg J.046  
Nivell de protecció A1

### 3.2. Documentació cartogràfica

#### Delimitació del jaciment i àrees de respecte i control arqueològic



Foto aèria amb delimitació en vermell i zona de control arqueològic en blau del Jaciment J.046.



Mapa topogràfic cadastral amb delimitació en vermell, i zona de control arqueològic en blau del Jaciment J.0.46 Sa Mina de Vinagrella.

Sa Mina de Vinagrella  
Polígon 4 Parcel·la 491

Núm. de catàleg J.046  
Nivell de protecció A1

#### 4. Descripció del bé

##### 4.1. Descripció global

Els propietaris no ens varen deixar accedir al jaciment per la qual cos s'opta per emprar la descripció del qanat fetes per B. Oliver en la fitxa Llu 025 del Catàleg de Delimitació Jaciments Arqueològics del Terme Municipal de Llubí.

*“ Qanat en pou mare (2) i 9 pous d'aireig en direcció N i un pou d'aireig (1) situat al SW del pou mare. Els pous d'aireig que corren en direcció N varien quant a la seva tipologia, però la majoria presenten un mur d'una filada sobre la superfície actual rodejant la boca i referint l'interior amb un folre de pedra. No tenen tapa, es cobreixen en branques..*

##### 4.2. Descripció de les unitats que integren el bé

Nom: J.046.1

Descripció: *“Pou 1. Circular, semblant al pou 5. Mur exterior: 1 metre de diàmetre x 1'20 metres”. (Oliver,2001)*

Nom: J.046.2

Descripció: *“Pou 2: Pou mare té planta de ferradura i està excavat a la roca. El folre interior de pedra continua per damunt de la superfície en forma de mur tenia una altura màxima de 1'50 metres. Es tancament per la seva part occidental es fa mitjançant dues lloses.” (Oliver,2001)*

Nom: J.046.3

Descripció: *“Pou 3:quadrangular de 0'60 X 0'60 metres”. (Oliver,2001)*

Nom: J.046.4

Descripció: *“Pou 4:quadrangular .Rodejat per un mur que gairebé no sobresurt del terra. L'interior es presenta recobert de pedres i d'una gran llosa”. (Oliver,2001)*

Nom: J.046.5

Descripció: *“Pou 5. Quadrangular, amb mur exterior 0'60 x 0'60metres”. (Oliver,2001)*

Nom: J.046.6

Descripció: *“Pou 6. Circular. Cobert de vegetació. L'obertura està tapada per un menut claper. Té un mur a l'exterior”. (Oliver,2001)*

Nom: J.046.7

Descripció: *“Pou 7. Ovalat. A l'interior es veu una cisterna excavada en la roca. I pot distingir-se una galeria excavada a la roca que duu direcció N-S. Aquesta galeria serveix de canalització de l'aigua. Diàmetres N-S: 0'70 metres E-W:1 metre”. (Oliver,2001)*

Sa Mina de Vinagrella  
Polígon 4 Parcel·la 491

Núm. de catàleg J.046  
Nivell de protecció A1

Nom: J.046.8

Descripció: "Pou 8. Té 0'80 metres de diàmetre. Mur exterior". (Oliver,2001)

Nom: J.046.9

Descripció: "Pou 9.Ovalat. Descobert. Diàmetre de 0'70 metres. Mur exterior". (Oliver,2001)

Nom: J.046.10

Descripció: "Pou 10.Semblant al pou 9. Diàmetre N-S: 0'60 metres; E-W :0'75 metres". (Oliver,2001)

Nom: J.046.11

Descripció: "Pou 11.Ovalat. Diàmetre N-S: 2'40 metres; E-W :1'20 metres". (Oliver,2001)

Una vegada descrits els pous Oliver indica:

*"A partir del pou 3 i fins el 10 discorre un caminó paral·lel al traçat del ganat.*

*A 30 metres del pou 10 en direcció nord existeix una tanca que corre en direcció NE-SW (no apareix a l'1:5000). Al seu davall hem documentat la canalització excavada en la roca, continuació de la galeria detectada en el pou 6 limitada per ambdós murs de 0'60 metres d'altura. Aquesta canal s'aboca un pou (11). Més al nord de l'esmentada tanca i de la canalització: restes d'una casa, safareig i abeuradors actuals. Aquí arriba el camí que interromp la canalització".*

## 5. Grau de conservació del bé.

### 5.1. Grau de conservació

Id Unitat	Altura màxima	Grau de conservació	Grau de conservació de la unitat
J.046.1			
J.046.2			
J.046.3			
J.046.4			
J.046.5			
J.046.6			
J.046.7			
J.046.8			
J.046.9			

Sa Mina de Vinagrella  
Polígon 4 Parcel·la 491

Núm. de catàleg J.046  
Nivell de protecció A1

J.046.10			
----------	--	--	--

J.046.11			
----------	--	--	--

Grau d'identificació de les estructures	Grau de conservació del conjunt

## 5.2. Patologies

Patologies en estructures	Patologies o defectes en murs

Patologies o defectes en cobertes	Elements que distorsionen

## 5.3. Reformes i modificacions

### 5.3.1. Reformes i modificacions en el conjunt patrimonial

Modificació	Data de la modificació	Restauració	Data de la restauració

### 5.3.2. Reformes i modificacions en les unitats

Id Unitat	Modificació	Data	Id Unitat	Modificació	Data

## 5.4. Riscs que afecten al grau de conservació

No es poden determinar, no hem tingut accés.

Sa Mina de Vinagrella  
Polígon 4 Parcel·la 491

Núm. de catàleg J.046  
Nivell de protecció A1

## 6. Potencialitat del conjunt i valors a protegir

### 6.1. Potencialitat com element patrimonial visible

<b>Monumentalitat del conjunt</b>			
Altura màxima de les estructures	0		
Grau de conservació	0		
Superfície del conjunt	0	Mitjana de la monumentalitat	0,00
<b>Grau de significació del bé</b>			
HISTÒRICA			
Nivell d'informació històrica	0		
Nivell de valoració social	0		
ESTÈTICO-ARTÍSTICA			
Singularitat segons grup tipològic-formal	0		
Singularitat dins el grup tipològic	0		
Singularitat segons tècnica constructiva	0		
Singularitat en funció del material	0		
Altres particularitats	0	Mitjana de significació	0,00
<b>Potencialitat educativa-informativa</b>			
Valoració didàctica-formativa	0		
Valoració turística-divulgativa	0	Mitjana de potencialitat educativa-informativa	0,00
<b>Accés</b>			
Tipus d'accés	0		
Mitjà d'accés	0		
Adequació de l'accés	0		
Temps des de la via pública en vehicle	0		
Temps a peu des de la via pública	0	Mitjana de l'accés al conjunt	0,00
<b>Condicionament del bé</b>			
Condicionament i neteja	0		
Senyalització	0	Mitjana del condicionament	0,00
<b>Interpretació del conjunt</b>			
		Nivell d'interpretació	0,00
<b>VALOR MITJÀ DE POTENCIALITAT COM A ELEMENT PATRIMONIAL VISITABLE</b>		<b>0,00</b>	<b>0%</b>

Sa Mina de Vinagrella  
Polígon 4 Parcel·la 491

Núm. de catàleg J.046  
Nivell de protecció A1

## 6.1. Valors a protegir

Elements i valors a preservar del conjunt i de les unitats

Qanat / sistema hidràulic i el seu entorn.

## 7. Referències Bibliogràfiques

## 8. Règim de protecció i directrius d'intervenció

Classificació urbanística	Qualificació del sol	Afeccions urbanístiques
Rústica	AANP / AIA	

### 8.1. Nivell de protecció

Nivell de protecció del conjunt	Nivell de protecció de les unitats	Elements destacats a preservar
Integral	Integral	Qanat/ Sistema Hidràulic

### 8.2. Directrius d'intervenció

#### Actuacions urgents derivades de l'estat de conservació actual del conjunt i les seves unitats

Id conjunt	Actuació	Id Unitat	Actuació	Actuacions Àrea respecte i de control

#### Actuacions permeses

Id conjunt	Actuació	Id Unitat	Actuació	Actuacions Àrea respecte i de control
J.046	Activitats orientades en la recuperació i posada en valors del bé		Activitats orientades en la recuperació i posada en valors del bé	Totes aquelles permeses per la normativa amb control arqueològic.

#### Actuacions per a potenciar la visita pública

Id conjunt	Actuació	Id Unitat	Actuació	Actuacions Àrea respecte i de control

Sa Mina de Vinagrella  
Polígon 4 Parcel·la 491

Núm. de catàleg J.046  
Nivell de protecció A1

## 9. Documentació fotogràfica



Vista general de la parcel·la on es localitza el jaciment J.046.

## 10. Observacions

No hem pogut documentar. No ens han autoritzat a entrar a veure el jaciment.

Pel que fa a la Zona de Control Arqueològic hem optat per protegir tota la Parcel·la (Polígon 4 Parcel·la 491) Per una banda, per què l'ubicació del qanat és aproximada ja que la vegetació no deixava prendre coordenades exactes. Per altra banda que les coordenades que figuren a la fitxa són del Datum ED50, i al passar-les al ETRS89 pot generar un marge d'error. Per la qual cosa, hem pensat que és millor protegir la parcel·la i que sigui el tècnic competent del Consell Insular de Mallorca que faci la delimitació del Qanat.

Els propietaris no varen deixar accedir al jaciment per la qual cosa s'opta per emprar les dades de delimitació del qanat proposades per B. Oliver en la fitxa Llu 025 del Catàleg de Delimitació Jaciments Arqueològics del Terme Municipal de Llubí. Així com per l'obtenció de la llicència municipal d'obres, per a l'autorització de qualsevol intervenció a dins de l'àmbit de protecció delimitat, serà necessària:

- 1.- La presentació d'un estudi previ que haurà de contenir com a mínim la següent documentació:
    - 1.- Plànols descriptius acurats i detallats de l'estat actual i plànols a nivell d'avantprojecte de la proposta d'intervenció.
    - 2.- Reportatge fotogràfic exhaustiu dels elements i les diferents parts que l'integren tant interiors com exteriors.
    - 3.- Estudi detallat del seu estat de conservació.
    - 4.- Memòria de valoració i reportatge fotogràfic dels elements a conservar, reparar o restaurar.
    - 5.- Memòria justificativa de la intervenció proposada així com descripció de les tècniques d'execució previstes i dels materials d'acabat.
  - 2.- Aquest estudi previ haurà de ser informat pels tècnics municipals.
- Si aquest informe és favorable, es comunicarà a l'interessat perquè sol·liciti la llicència corresponent.

Son Bessó qanat

Polígon 7 Parcel·les 671,692, 668,669,551,552 , 651,656, 657,658, 659,660, 667,646, 645,809, 810

Núm. de catàleg

J.047

Nivell de protecció

A1

## 1. Nom i identificació del conjunt

<b>Id</b>	<b>Nom</b>	<b>Categoria</b>	<b>Subcategoria</b>
J.047	Son Bessó qanat	Arqueologia	Prehistòric
<b>Núm. Catàleg CIM</b>	<b>Núm. IMPP</b>	<b>Núm. Catàleg PGOU</b>	<b>Núm. Carta Arqueològica</b>
LLU.024	No	J.047	24024
<b>Nivell de protecció</b>	<b>Declaració BIC/BC</b>	<b>Propietat</b>	<b>Marc cronològic</b>
Integral	No	Privat	Medieval Islàmic
<b>Anàlisi funcional tipològic</b>	<b>Ús original</b>	<b>Ús actual</b>	
Qanat/ Sistema Hidràulic.	Sistema Hidràulic	Sistema Hidràulic abandonat	

<b>Unitats associades</b>	<b>Conjunts associats</b>
J.042 (pedrera); ET.049 (sínia) ET.064 (pou); ET. 063 (pou); ET.066 (safareig); ET.067 (abeurador); AC.188 (habitatge); AC.187 (habitatge)	

<b>Data catalogació</b>	<b>Autor</b>	<b>Data darrera revisió</b>	<b>Resp. Treball de camp</b>
1989	Pons i altres	13-07-200	Amàlia Salas, Antoni Pons, Emili Garcia

## 2. Localització del conjunt

## 2.1. Entorn físic

<b>Municipi</b>	<b>Població</b>
Llubí	Llubí

<b>Coordenades UTM ED50</b>	<b>Coordenades UTM ETRSM 89</b>	<b>Localització del conjunt</b>
X=502187 Y=4392311 Z=99	X=502093 Y=4392106 Z=99	Sistema hidràulic situat a un comellar, a les finques de Son Bessó i s'Hort de Son Rossinyol.

<b>Polígon</b>	<b>Parcel·la</b>	<b>Identificació cadastral</b>	<b>Parcel·les afectades zona control i respecte arqueològic</b>
7	671 692 668 669 551 552 651 656 657	07030A00700671 07030A00700692 07030A00700668 07030A00700669 07030A00700551 07030A00700552 07030A00700651 07030A00700656 07030A00700657	Veure Zona arqueològica 1 de la memòria.



Son Bessó qanat

Núm. de catàleg

J.047

Polígon 7 Parcel·les 671,692, 668,669,551,552 , 651,656, 657,658, 659,660, 667,646, 645,809, 810

Nivell de protecció

A1

	658	07030A00700658	
	659	07030A00700659	
	660	07030A00700660	
	667	07030A00700667	
	646	07030A00700646	
	645	07030A00700645	
	809	07030A00700809	
	810	07030A00700810	

## 2.2. Entorn biogeogràfic

Vegetació	Recursos Hídrics
Camps de Cultiu: cereal, pastura, ametllers fruiters. Canyar. Garriga: Mates, ullastre. Boscs: pinar.	

## 2.3. Anàlisi de visibilitat del conjunt

Des de la zona es divisaria els jaciments de Son Bessó, Sa Cleda Ses cases, Sa Cleda Can Costeta, Son Torrens, s'Hort de Son Rossinyol, Son Prim, Sa Sínia.

## 3. Documentació cartogràfica

### 3.1. Justificació de delimitació i de la zona de control arqueològic

#### Criteris de delimitació:

-Criteri jaciment més perímetre de respecte de 5 m en les síquies, i 30 m en els elements hidrològics (sínies, safareig i pous) de per visual i respecte ambiental.

#### Delimitació:

A) Síquia 47.15. Coordenades: 1) X=501742 Y=4392262; 2) X=501719 Y=4392267; 3) X=501657 Y=4392293; 4) X=501581 Y=4392247; 5) X=501449 Y=4392233; 6) X=501417 Y=4392237; 7) X=501419 Y=4392248; 8) X=501451 Y=4392245; 9) X=501576 Y=4392256; 10) X=501666 Y=4392305; 11) X=501717 Y=4392283; 12) X=501746 Y=4392275.

B) Síquia 47.15. Coordenades: 1) X=501730 Y=4392324; 2) X=501724 Y=4392316; 3) X=501689 Y=4392334; 4) X=501693 Y=4392344.

C) Format per estructures 47.1, 47.2, 47.3, 47.4, 47.5, 47.6, 47.7, 47.8, 47.12, 47.13. Coordenades: 1) X=502004 Y=4392071; 2) X=501997 Y=4392100; 3) X=502052 Y=4392113; 4) X=502097 Y=4392103; 5) X=502242 Y=4392023; 6) X=502227 Y=4392029; 7) X=502206 Y=4392018; 8) X=502220 Y=4391995; 9) X=502242 Y=4392023; 10) X=502368 Y=4391979; 11) X=502412 Y=4391940; 12) X=502449 Y=4392011; 13) X=502410 Y=4392036; 14) X=502451 Y=4392201; 15) X=502454 Y=4392244; 16) X=502433 Y=4392271; 17) X=502342 Y=4392348; 18) X=502332 Y=4392342; 19) X= 502430 Y= 4392261; 20) X=502410 Y=4392232; 21) X=502401 Y=4392185; 22) X=502459 Y=4392155; 23) X=502410 Y=4392036; 24) X=502368 Y=4391979; 25) X=502246

Son Bessó qanat

Núm. de catàleg

J.047

Polígon 7 Parcel·les 671,692, 668,669,551,552 , 651,656, 657,658, 659,660, 667,646, 645,809, 810

Nivell de protecció

A1

Y=4392035; 26) X=502095 Y=4392095; 27) X=502053 Y=4392079.

D)Format per estructures 47.9, 47.10, 47.11. Coordenades 1) X=502348 Y=4392195; 2) X=502340 Y=4392184; 3) X=502274 Y=4392201; 4) X=502249 Y=4392220; 5) X=502217 Y=4392195; 6) X=502215 Y=4392234;7) X=502176 Y=4392225 8) X=502166 Y=4392233; 9) X=502253 Y=4392256.

E) Estructura 47.14. Coordenades: 1) X=502263 Y=4392324; 2) X=502253 Y=4392324; 3) X=502241 Y=4392340; 4) X=502250 Y=4392341; 5) X=502262 Y=4392347.

**Criteris de zona de control arqueològic:**

-Criteri vial.

-Criteri parcel·la.

-Criteri delimitadors físics.

**Zona control arqueològic:**

**A)** 1) X=502812 Y=4392946; 2) X=502730 Y=4392773; 3) X=502678 Y=4392775; 4) X=502627 Y=4392689; 5) X=502415 Y=4392406; 6) X=502598 Y=4392241; 7) X=502381 Y=4391906; 8) X=502158 Y=4391823; 9) X=502107 Y=4391945; 10) X=502062 Y=4392052;11) X=501993 Y=4392172; 12) X=501800 Y=4392315; 13) X=501631 Y=4392384; 14) X=501574 Y=4392474; 15) X=501520 Y=4392468; 16) X=501406 Y=4392594; 17) X=501522 Y=4392786; 18) X=501641 Y=4392942; 19) X=501549 Y=4393253; 20) X=501669 Y=4393353; 21) X=501750 Y=4393465; 22) X=501825 Y=4393405; 23) X=501971 Y=4393543; 24) X=502161 Y=4393343; 25) X=502565 Y=4393086.

**B):** 1) X=501988 Y=4392169; 2) X=502017 Y=4392072; 3) X=501769 Y=4391946; 4) X=501787 Y=4391911; 5) X=501535 Y=4391791;6) X=501408 Y=4392054; 7) X=501191 Y=4392145; 8) X=501171 Y=4392223; 9) X=501290 Y=4392257; 10) X=501351 Y=4392341;11) X=501343 Y=4392374; 12) X=501570 Y=4392463; 13) X=501637 Y=4392372; 14) X=501795 Y= 4392304; 15) X=501986 Y=4392168.

Son Bessó qanat

Polígon 7 Parcel·les 671,692, 668,669,551,552 , 651,656, 657,658, 659,660, 667,646, 645,809, 810

Núm. de catàleg

J.047

Nivell de protecció

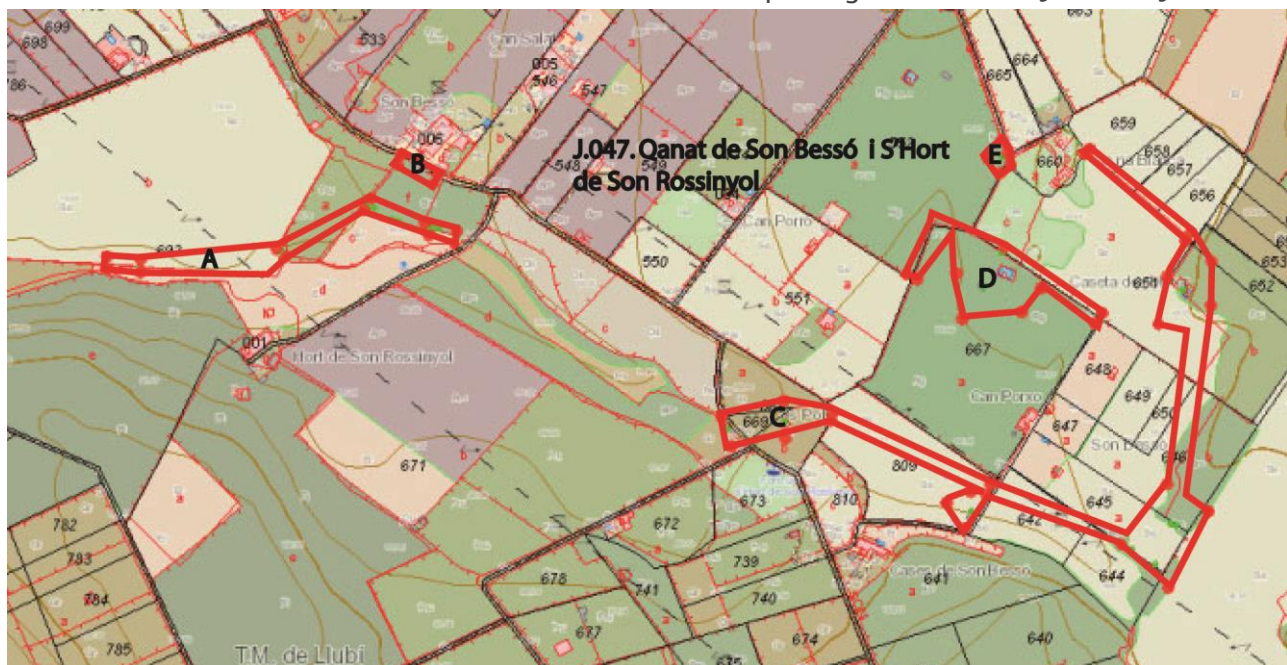
A1

### 3.2 Documentació cartogràfica

#### Delimitació del jaciment i àrees de respecte i control arqueològic



Foto aèria amb delimitació en vermell i zona de control arqueològic en blau del Jaciment J.047.



Mapa topogràfic cadastral amb delimitació en vermell, i zona de control arqueològic en blau del Jaciment J.0.47

Son Bessó qanat

Núm. de catàleg

J.047

Polígon 7 Parcel·les 671,692, 668,669,551,552 , 651,656, 657,658, 659,660, 667,646, 645,809, 810

Nivell de protecció

A1

#### 4. Descripció del bé

##### 4.1. Descripció global

Qanat i Sistema hidràulic que es situa a la finca de Son Bessó i s'Hort de Son Rossinyol. Tindria dos elements d'aportació d'aigua, un seria el pou mare del qanat, i l'altre seria una Sínia. Hem identificat 3 pous d'aireig, 1 tram de síquia subterrània que es bifurca. Diversos trams de síquia descobertes, tres pous i varis safarejos.

##### 4.2. Descripció de les unitats que integren el bé

Nom: J.047.1

Descripció: Pou mare, excavat en la roca, la boca i es de planta circular fa d'1 m de diàmetre i uns 8 m de profunditat, esta folrat per una capa de pedra calcària, sembla que el pou està sec, ja que des de la boca s'observa gran quantitat de sediment.

Situat a les coordenades X= 502420,10 Y=4391997,00 Z=91 a les parcel·les 645 i 646 del polígon 7.

Nom: J.047.2

Descripció: A uns 3 m al N del pou mare s'observa un pou d'aireig, que fa aproximadament uns 0'80 m de diàmetre i uns 8 m de fondària, el pou esta folrat per una capa de pedra calcària. Des de la boca es veu que la síquia subterrània es bifurca en quatre. Un brançal que va al pou mare; el segon, en direcció est cap un canyar; el tercer, va en direcció nord; i el darrer en direcció NW, i es podria comunicar amb la Sínia de Ca Na Blanca.

Situat a les coordenades X= 502415 Y=4391999 Z=91 a les parcel·les 645 del polígon 7.

Nom: J.047.3

Descripció: A uns 45 m a l'est, s'observa un dens canyar segons la fitxa de delimitació hi hauria una estructura no identificable per la vegetació i s'identificava una paret de 2 m d'amplada i 2 m d'altura de forma semicircular, orientada E-W que podria ser un pou, en la nostra visita no es podia veure gens aquesta estructura.

Situat a les coordenades X= 502400 Y=4391961 Z=91 a les parcel·les 645 del polígon 7.

Nom: J.047.4

Descripció: A uns 15 metres segons la fitxa de delimitació hi hauria un pou d'aireig, la densa capa de vegetació no ens va permetre localitzar-lo. Situats a les coordenades X= 502378 Y=4391975 Z=91 a les parcel·les 645 del polígon 7.

Nom: J.047.5

Descripció: A uns 220 m del pou d'aireig NW 47.2. Es localitza un conjunt format per una sínia (descripció Amàlia i Toni), un safareig una caseta de marès es probable que hi hagi un pou d'aireig. Tot està cobert per una densa capa de vegetació que emmascarà el conjunt.

Situat a les coordenades X= 502426 Y=4392217 Z=99 a la parcel·la 651 del polígon 7.

Son Bessó qanat

Núm. de catàleg

J.047

Polígon 7 Parcel·les 671,692, 668,669,551,552 , 651,656, 657,658, 659,660, 667,646, 645,809, 810

Nivell de protecció

A1

Nom: J.047.6

Descripció: En el marge que delimita la parcel·la amb les 656, 657,658 i 659, a la part superior s'observa una síquia contemporània feta amb teules i subjectes amb un morter de cal. La síquia s'ha perdut en varis trams per l'esfondrament del marge, fa uns 130 m de llarg, i vendria de unes runes no identificables, a causa de la vegetació, al costat de la cases de Ca na Blanca i arribaria al final de marge.

Situat a les coordenades X= 502336 Y=4392346 Z=99 , X=502430 Y= 4392267, a la parcel·la 651 del polígon 7.

Nom: J.047.7

Descripció: Pou d'aireig, situat a uns 176 m al nord del pou mare i a 163 m de la sortida de la síquia coberta. El pou és de planta circular, fa uns 0'80 m de diàmetre i 2 metres de profunditat, esta folrat per una capa de pedres calcàries, que sembla que ha estat reparat presenta argamassa de cal. Està cobert per varies lloses de marès. A la boca se li ha adossat un marge, es pot observar que la síquia segueix l'eix N-S.

Situat a les coordenades X= 502244 Y=4392029 Z=92, a la parcel·la 809 del polígon 7.

Nom: J.047.8

Descripció: A uns 30 metres a l'est es localitza un conjunt format per tres elements molt emmascarat per la vegetació. El primer seria un pou al que se li ha muntat maquinaria per l'extracció d'aigua, segons la fitxa de delimitació el pou tindria 7 m de fondària (Oliver, 2001), a aquest pou se li adossaria un safareig que no es fa servir. I el tercer element actualment no visible, segons la fitxa, seria un pou de planta ovalada de 8 m de fondària rematat per un capell de pedra seca d'un metre d'alçada i estava plantificat sobre una base quadrada feta en pedra seca (Oliver, 2001)

Situat a les coordenades X= 502228 Y=4392010 Z=92, a la parcel·la 809 del polígon 7.

Nom: J.047.9

Descripció: A uns 190 m a l'oest del pou d'aireig 47.7. Es localitza una síquia situada al costat del marge que separa la tanca 667 amb la 651. La síquia esta formada per peces de marès que fan 30 cm d'ample total, mentre que l'amplada de l'espai de conducció d'aigua és de 20 cm. El tram conservat fa uns 107 m de llarg i s'assenta sobre una preparació de pedres de petites i mitjanes dimensions. Al voltants s'observa algun fragment de ceràmica islàmica. Sembla que la síquia podria tenir continuació pels dos extrems però la vegetació no deixa apreciar-la.

Situat a les coordenades X= 502348 Y=4392191 Z=92, X=502256 Y= 4392252, a la parcel·la 667 del polígon 7.

Nom: J.047.10

Descripció: Conjunt format per un safareig i un pou. El safareig que no s'utilitza, el safareig fa uns 4 m d'ample per 7 m d'ample i 2 metres de profunditat. A uns 20 m s'observa un pou al qual s'ha instal·lat maquinaria per l'extracció d'aigua, esta emmascarat per una capa de vegetació, i al seu costat s'ha construït una caseta de marès.

Son Bessó qanat

Núm. de catàleg

J.047

Polígon 7 Parcel·les 671,692, 668,669,551,552 , 651,656, 657,658, 659,660, 667,646, 645,809, 810

Nivell de protecció

A1

Situat a les coordenades X= 502239 Y=4392221 Z=91 a la parcel·la 667 del polígon 7.

Nom: J.047.11

Descripció: Pou d'aireig integrat a un marge que separa la parcel·la 667 amb la 552, d'uns 60 cm de diàmetre, cobert per una densa capa de vegetació que no permet distingir la seva tipologia.

Situat a les coordenades X= 502173 Y=4392229 Z=90 a la parcel·la 667 del polígon 7.

Nom: J.047.12

Descripció: Pou conegut com pou de sa piques, no hi vàrem poder accedir per què estava cobert per una densa capa de vegetació. Segons la fitxa de delimitació es de planta Oval i te unes dimensions de 3 m per 3 m i una fondària d'uns 3 m (Oliver,2001).

Situat a les coordenades X= 502053 Y=4392094 Z=90 a la parcel·la 667 del polígon 7.

Nom: J.047.13

Descripció: A les coordenades X=502097 Y=4392098 s'observa una entrada d'una síquia subterrània que va en direcció sud, al fons es veu un punt de llum que es correspondria amb el pou d'aireig 47.7. Per la direcció de la síquia pensem que aquesta arribaria al pou mare. Per altre banda la síquia continua descoberta, la vegetació impossibilita resseguir-la, però sembla que creua la tanca des Polls i passa a l'altra banda del camí de Son Bessó (X=501999 Y=4392087) i es dirigeix cap a la finca de s'Hort de Son Rossinyol.

Pel que fa a l'entrada ha estat modificada en època contemporània fa 1 m. d'alçada per 0'80 m d'amplada, feta de marès. Originàriament sembla que estaria feta amb un arc apuntat.

Nom: J.047.14

Descripció: Pou, a l'igual que el 47.12 també és conegut popularment com el pou des ses Piques. Està situat al costat del camí que du a la finca de Ca Na Blanca, la vegetació no permet determinar la seva tipologia, entre la vegetació s'intueixen varies piques adossades al pou.

Situat a les coordenades X= 502257 Y=4392341 Z=89 a la parcel·la 552 del polígon 7.

Nom: J.047.15

Descripció: Tram de síquia localitzat a la finca de S'Hort de Son Rossinyol, al costat dret del camí d'accés de la finca, sembla que continua al costat dret fins arribar a la síquia J.047.13 però la densa capa de vegetació no permet resseguir-la. La síquia fa una llargària d'uns 327 metres per uns 20 cm d'ample, esta format per peces de mares de 30 cm d'ample que s'assenten sobre un mur de pedra calcària que va variant d'altura en funció del desnivell. A les coordenades X=501663 Y= 4392296, conflueixen dos brançals un que gira a l'esquerra i es pot resseguir amb alguna dificultat fins al final (coordenades X=501418 Y=4392241).

Mentre que el brançal de la dreta, la vegetació no el deixa seguir, sols es distingeix un tram al costat de la carretera al front de les cases de Son Bessó (parcel·la 545,entre les coordenades X=501727 Y= 4392321 i les X=501693 Y= 4392337 ) on entre la vegetació es distingeix els restes de la canalització

Son Bessó qanat

Núm. de catàleg

J.047

Polígon 7 Parcel·les 671,692, 668,669,551,552 , 651,656, 657,658, 659,660, 667,646, 645,809, 810

Nivell de protecció

A1

que fa uns 50 cm d'ample per 15 m de llarg. Segons l'amo Miquel Alomar, aquest tram prové de l'hort de Son Rossinyol i és més ample per què servia d'abeurador per el ramat, després la síquia tornava entrar a la finca de S' Hort de son Rossinyol, on es tornava a estrènyer i acabava a un safareig (Miquel Alomar, comunicació personal) . Des de la tanca s'intueix un tram d'aquesta síquia entre la densa vegetació.

Els dos trams estaria situat en la parcel·la 592 del polígon 7.

## 5. Grau de conservació del bé.

### 5.1. Grau de conservació

Id Unitat	Altura màxima	Grau de conservació	Grau de conservació de la unitat
J.047.1	5 - 8 m.	3	4
J.047.2	5 - 8 m.	3	4
J.047.3	5 - 2 m.	1	3
J.047.4	No es pot valorar	No es pot valorar	No es pot valorar
J.047.5	5 - 2 m.	5	5
J.047.6	2 - 1 m.	4	3
J.047.7	5 - 2 m.	2	3'5
J.047.8	5 - 7 m.	2	3'5
J.047.9	1 - 0'50 cm.	3	2
J.047.10	5 - 2 m.	2	3'5
J.047.11	No es pot valorar	No es pot valorar	No es pot valorar
J.047.12	5 - 3 m.	2	3'5
J.047.13	2 - 1 m.	4	3
J.047.14	5 - 2 m.	2	3'5
J.047.15	1 - 0'50 cm.	5	3

Grau d'identificació de les estructures

5 (15 estructures)

Grau de conservació del conjunt

4

Son Bessó qanat

Núm. de catàleg

J.047

Polígon 7 Parcel·les 671,692, 668,669,551,552 , 651,656, 657,658, 659,660,  
667,646, 645,809, 810

Nivell de protecció

A1

## 5.2. Patologies

Patologies en estructures	Patologies o defectes en murs
Patologies o defectes en cobertes	Elements que distorsionen
	Vegetació, activitats agrícoles, obres de carretera.

## 5.3. Reformes i modificacions

### 5.3.1. Reformes i modificacions en el conjunt patrimonial

Modificació	Data de la modificació	Restauració	Data de la restauració

### 5.3.2. Reformes i modificacions en les unitats

Id Unitat	Modificació	Data	Id Unitat	Modificació	Data

## 5.4. Riscs que afecten al grau de conservació

- Vegetació.
- Activitats agrícoles.
- Obres carretera.



Son Bessó qanat

Núm. de catàleg

J.047

Polígon 7 Parcel·les 671,692, 668,669,551,552 , 651,656, 657,658, 659,660, 667,646, 645,809, 810

Nivell de protecció

A1

## 6. Potencialitat del conjunt i valors a protegir

## 6.1. Potencialitat com element patrimonial visitable

Monumentalitat del conjunt			
Altura màxima de les estructures	5		
Grau de conservació	5		
Superfície del conjunt	5	Mitjana de la monumentalitat	5,00
Grau de significació del bé			
HISTÒRICA			
Nivell d'informació històrica	1		
Nivell de valoració social	1		
ESTÈTICO-ARTÍSTICA			
Singularitat segons grup tipològic-formal	1		
Singularitat dins el grup tipològic	1		
Singularitat segons tècnica constructiva	0		
Singularitat en funció del material	1		
Altres particularitats	1	Mitjana de significació	2,50
Potencialitat educativa-informativa			
Valoració didàctica-formativa	1		
Valoració turística-divulgativa	0	Mitjana de potencialitat educativa-informativa	0,50
Accés			
Tipus d'accés	4		
Mitjà d'accés	4		
Adequació de l'accés	2		
Temps des de la via pública en vehicle	5		
Temps a peu des de la via pública	5	Mitjana de l'accés al conjunt	4,00
Condicionament del bé			
Condicionament i neteja	0		
Senyalització	0	Mitjana del condicionament	0,00
Interpretació del conjunt			
		Nivell d'interpretació	0,00
<b>VALOR MITJÀ DE POTENCIALITAT COM A ELEMENT PATRIMONIAL VISITABLE</b>		<b>2,16</b>	<b>55,51%</b>

Son Bessó qanat

Polígon 7 Parcel·les 671,692, 668,669,551,552 , 651,656, 657,658, 659,660, 667,646, 645,809, 810

Núm. de catàleg

J.047

Nivell de protecció

A1

## 6.1. Valors a protegir

Elements i valors a preservar del conjunt i de les unitats

Qanat / sistema hidràulic. Paisatge agrícola.

## 7. Referències bibliogràfiques

ALBERTÍ, J.; CARDELL, J.; ROSSELLÓ, R. (2001): "Història de Llubí de la Prehistòria a 1600" Cristòfol Rosselló Perelló editor. Llubí.

## 8. Règim de protecció i directrius d'intervenció

Classificació urbanística	Qualificació del sòl	Afeccions urbanístiques
Rústega	SGRI / SGRIII	

## 8.1. Nivell de protecció

Nivell de protecció del conjunt	Nivell de protecció de les unitats	Elements destacats a preservar
Integral	Integral	Qanat/ Sistema Hidràulic

## 8.2. Directrius d'intervenció

## Actuacions urgents derivades de l'estat de conservació actual del conjunt i les seves unitats

Id conjunt	Actuació	Id Unitat	Actuació	Actuacions Àrea respecte i de control
J.047	Neteja de vegetació. I restauració d'elements hidràulics.	J.047.1 J.047.2 J.047.3 J.047.4 J.047.5 J.047.6 J.047.7 J.047.8 J.047.9 J.047.10 J.047.11 J.047.12 J.047.13 J.047.14 J.047.15	Neteja de vegetació. I restauració d'elements hidràulics.	

Son Bessó qanat

Polígon 7 Parcel·les 671,692, 668,669,551,552 , 651,656, 657,658, 659,660, 667,646, 645,809, 810

Núm. de catàleg

J.047

Nivell de protecció

A1

**Actuacions permeses**

Id conjunt	Actuació	Id Unitat	Actuació	Actuacions Àrea respecte i de control
J.047	Activitats orientades en la recuperació i posada en valors del bé.	Totes les anteriors	Activitats orientades en la recuperació i posada en valors del bé.	Totes aquelles permeses per la normativa amb control arqueològic.

**Actuacions per a potenciar la visita pública**

Id conjunt	Actuació	Id Unitat	Actuació	Actuacions Àrea respecte i de control
J.047	Neteja de vegetació. I restauració d'elements hidràulics. Recuperació del paisatge agrari de la zona.	Totes les anteriors	Neteja de vegetació. I restauració d'elements hidràulics. Recuperació del paisatge agrari de la zona.	Neteja de vegetació. I restauració d'elements hidràulics. Recuperació del paisatge agrari de la zona.

Son Bessó qanat

Polígon 7 Parcel·les 671,692, 668,669,551,552 , 651,656, 657,658, 659,660, 667,646, 645,809, 810

Núm. de catàleg

J.047

Nivell de protecció

A1

## 9. Documentació fotogràfica



Vista de l'estructura J.047.1. Pou mare.



Vista de l'estructura J.047.2. Pou d'aireig.



Vista de les estructures J.047.3 i 47.4.



Vista de l'estructura J.047.5. Vista general de la sínia



Vista de l'estructura J.047.6. Siquia contemporània.



Vista de l'estructura J.047.7. Pou d'aireig.

Son Bessó qanat

Polígon 7 Parcel·les 671,692, 668,669,551,552 , 651,656, 657,658, 659,660, 667,646, 645,809, 810

Núm. de catàleg

J.047

Nivell de protecció

A1



Vista de les estructures J.047.8.



Vista de l'estructura J.047.9 Vista general de la síquia.



Vista de l'estructura J.047.10. Pou contemporani.



Vista de l'estructura J.047.11. Pou d'aireig.



Vista de les estructures J.047.12.



Vista de l'estructura J.047.13 Vista de la entrada a la síquia coberta.

Son Bessó qanat

Polígon 7 Parcel·les 671,692, 668,669,551,552 , 651,656, 657,658, 659,660, 667,646, 645,809, 810

Núm. de catàleg

J.047

Nivell de protecció

A1



Vista de l'estructura J.047.14.Pou de ses Piques.



Vista de fragment ceràmic islàmic a la zona de l'estructura 47.11.



Vista de l'estructura J.047.15. Interior de s'Hort de Son Rossinyol.



Vista d'un tram l'estructura J.047.15, enfront de les cases de Son Bessó.

## 10. Observacions

Cova des Camp des Pi  
Polígon 4 Parcel·les 351

Núm. de catàleg J.048  
Nivell de protecció A1

## 1. Nom i identificació del conjunt

Id	Nom	Categoria	Subcategoria
J.048	Camp des pi	Arqueologia	Cova
Núm. Catàleg CIM	Núm. IMPP	Núm. Catàleg PGOU	Núm. Carta Arqueològica
No	No	J.048	No
Nivell de protecció	Declaració BIC/BC	Propietat	Marc cronològic
Integral	No	Privat	Edat del Bronze
Anàlisi funcional tipològic	Ús original	Ús actual	
Hipogeu artificial	Funerari	abocador	
Unitats associades	Conjunts associats		
Data Catalogació	Autor	Data darrera Revisió	Resp. Treball de camp
22-11-2012	Emili Garcia Amengual	22-11-2012	Emili Garcia Amengual

## 2. Localització del conjunt

### 2.1. Entorn físic

Municipi	Població		
Llubí	Llubí		
Coordenades UTM ED50	Coordenades UTM ETRSM 89	Localització del conjunt	
X= 501412 Y= 4395168 Z= 64	X= 501321 Y= 4394969 Z= 64	Situada al vessant de es camp des pi, al costat d'un camí de terra, que surt del camí des camp des pi	
Polígon	Parcel·la	Identificació cadastral	Parcel·les afectades zona control i respecte arqueològic
4	351 335 339	07030A00400351 07030A00400335 07030A00400339	351 335 339

### 2.2. Entorn biogeogràfic

Vegetació	Recursos hídrics
Camp de cultiu: ametllers, garrovers. Garriga: mata i ullastres. Garriga Alzines.	Torrent de Vinagrella a 720 m. en línia recta.

### 2.3. Anàlisi de visibilitat del conjunt

Des de l'entrada de la cova es divisaria el Talaiot de Binifalet.

Cova des Camp des Pi  
Polígon 4 Parcel·les 351

Núm. de catàleg  
Nivell de protecció

J.048  
A1

### 3. Documentació cartogràfica

#### 3.1. Justificació de delimitació i de la zona de control arqueològic

**Criteris de delimitació:**

-Criteri jaciment més perímetre de respecte de 30 m en les coves per visual i respecte ambiental.

**Delimitació:**

1) X=501311 Y=4395027; 2) X=501363 Y=4395013; 3) X=501330 Y=4394956; 4) X=501312 Y=4394966 ; 5) X=501330 Y=4394976.

**Criteris de zona de control arqueològic:**

-Criteri vial.

-Criteri parcel·la.

-Criteri delimitadors físics.

**Zona control arqueològic:**

1) X=501292 Y=4395033; 2) X=501338 Y=4395016; 3) X=501410 Y=4394992; 4) X=501386 Y=4394963 ; 5) X=501359 Y=4394915; 6) X=501322 Y= 4394965; 7) X= 501311 Y= 4394967; 8) X= 501275 Y=4394981.



Cova des Camp des Pi  
Polígon 4 Parcel·les 351

Núm. de catàleg  
Nivell de protecció

J.048  
A1

### 3.2 Documentació cartogràfica

Delimitació del jaciment i àrees de respecte i control arqueològic



Foto aèria amb delimitació en vermell i zona control arqueològic en blau del Jaciment J.048 Es Camp des Pi



Mapa topogràfic cadastral amb delimitació en vermell i zona control arqueològic en blau del Jaciment J.048 Es Camp des Pi

Cova des Camp des Pi  
Polígon 4 Parcel·les 351

Núm. de catàleg **J.048**  
Nivell de protecció **A1**

#### 4. Descripció del bé

##### 4.1. Descripció global

Restes de un hipogeu de planta circular, en estat precari de conservació ja que s'ha caigut part de la part anterior i no es conserva l'accés d'entrada.

##### 4.2. Descripció de les unitats que integren el bé

Nom: J.048.1 Es camp des Pi

Restes d'un hipogeu de planta circular excavat a la roca sorrenca. Situat al costat del camí. Presenta la part davantera ensorrada. Conserva unes dimensions de 2 m de llarg per 3 m d'ample i una alçada màxima de 1,70 m en època moderna o contemporània va ser reutilitzat, ja que hi ha restes de una paret seca. Sembla que recentment s'ha produït un altre enderroc i ha estat emprat com abocador.

Nom: J.048.2 Es camp des Pi

Petita cavitat excavada a la roca sorrenca de 60 cm d'ample per 20 d'alçada, segellada per enderrocs. Podria tractar-se d'un possible hipogeu segellat.

Cova des Camp des Pi  
Polígon 4 Parcel·les 351

Núm. de catàleg J.048  
Nivell de protecció A1

## 5. Grau de conservació del bé

### 5.1. Grau de conservació

Id Unitat	Altura màxima	Grau de conservació	Grau de conservació de la unitat
J.048.1	4 - 1'70 m.	2	3
J-048.2	1 - 0'20 m.	1	1

Grau d'identificació de les estructures	Grau de conservació del Conjunt
1 (1 estructura identificada)	2,5

### 5.2. Patologies.

Patologies en estructures	Patologies o defectes en murs
Patologies o defectes en cobertes	Elements que distorsionen Vegetació. S'ha emprat com a abocador de deixalles.

### 5.3. Reformes i modificacions

#### 5.3.1. Reformes i modificacions en el conjunt patrimonial

Modificació	Data de la modificació	Restauració	Data de la restauració

#### 5.3.2. Reformes i modificacions en les unitats

Id Unitat	Modificació	Data	Id Unitat	Modificació	Data

### 5.4. Riscs que afecten al grau de conservació

- Risc per activitats agrícoles.
- Vegetació.
- S'ha emprat com a abocador il·legal de deixalles.
- Enderrocament per causes naturals.

Cova des Camp des Pi  
Polígon 4 Parcel·les 351

Núm. de catàleg  
Nivell de protecció

J.048  
A1

## 6. Valors a protegir i potencialitat del conjunt

### 6.1. Potencialitat com element patrimonial visitable

Monumentalitat del conjunt			
Altura màxima de les estructures	1		
Grau de conservació	1		
Superfície del conjunt	1	Mitjana de la monumentalitat	1,00
Grau de significació del bé			
HISTÒRICA			
Nivell d'informació històrica	0		
Nivell de valoració social	0		
ESTÈTICO-ARTÍSTICA			
Singularitat segons grup tipològic-formal	0		
Singularitat dins el grup tipològic	0		
Singularitat segons tècnica constructiva	0		
Singularitat en funció del material	0		
Altres particularitats	0	Mitjana de significació	0,00
Potencialitat educativa-informativa			
Valoració didàctica-formativa	0		
Valoració turística-divulgativa	0	Mitjana de potencialitat educativa-informativa	0,00
Accés			
Tipus d'accés	4		
Mitjà d'accés	4		
Adequació de l'accés	1		
Temps des de la via pública en vehicle	5		
Temps a peu des de la via pública	5	Mitjana de l'accés al conjunt	3,00
Condicionament del bé			
Condicionament i neteja	0		
Senyalització	0	Mitjana del condicionament	0,00
Interpretació del conjunt			
		Nivell d'interpretació	0,00
<b>VALOR MITJÀ DE POTENCIALITAT COM A ELEMENT PATRIMONIAL VISITABLE</b>			<b>0,66</b>
			<b>17,08</b>

Cova des Camp des Pi  
Polígon 4 Parcel·les 351

Núm. de catàleg  
Nivell de protecció

J.048  
A1

## 6.2. Valors a protegir

Elements i valors a preservar del conjunt i de les unitats

Tipologia de la cova. Visuals de la cova.

## 7. Referències Bibliogràfiques

## 8. Règim de protecció i directrius d'intervenció

Classificació urbanística	Qualificació del sòl	Afeccions urbanístiques
Rústega	SRGIII	

### 8.1. Nivell de protecció

Nivell de protecció del conjunt	Nivell de protecció de les unitats	Elements destacats a preservar
Integral	Integral	Cova funerària

### 8.2. Directrius d'intervenció

#### Actuacions urgents derivades de l'estat de conservació actual del conjunt i les seves unitats

Id conjunt	Actuació	Id Unitat	Actuació	Actuacions Àrea respecte i de control
J.048	Neteja de vegetació Neteja d'enderrocs.	J.048.1 J.048.2	Neteja de vegetació Neteja d'enderrocs.	Neteja de vegetació.

#### Actuacions permeses

Id conjunt	Actuació	Id Unitat	Actuació	Actuacions Àrea respecte i de control
J.048	Activitats orientades en la recuperació i posada en valors del bé.	J.048.1 J.048.2	Activitats orientades en la recuperació i posada en valors del bé.	Totes aquelles permeses per la normativa amb control arqueològic.

#### Actuacions per a potenciar la visita pública

Id conjunt	Actuació	Id Unitat	Actuació	Actuacions Àrea respecte i de control
J.048	Neteja de vegetació i d'enderrocs Realització de sondejos per comprovar si el J.048.2 es un hipogeu.	J.048.1 J.048.2	Neteja de vegetació i d'enderrocs Realització de sondejos per comprovar si el J.048.2 es un hipogeu.	

Cova des Camp des Pi  
 Polígon 4 Parcel·les 351

Núm. de catàleg  
 Nivell de protecció

J.048  
 A1

9. Documentació fotogràfica



Vista general de la cova



Vista general de la cova



Detall interior de la cova



Detall interior de la cova i enderroc



Vista de la petita cavitat



Detall de la petita cova

10. Observacions